

Région Autonome
Valle d'Aosta



Regione Autonoma
Valle d'Aosta

Assessorat de l'agriculture
et des ressources naturelles
Assessorato agricoltura
e risorse naturali

Ai Comandanti di tutte le Stazioni forestali
SEDE

Réf. n° - Prot. n.
Vi réf. - Vs. rif.

2287 / RW

Quart / Quart

30 GEN. 2013

OGGETTO: Nuove procedure per il rilascio dell'autorizzazione per il vincolo idrogeologico (R.D.L. 3267/1923).

Si trasmette in allegato il verbale della riunione tenutasi il 23 novembre 2012 presso la sede della struttura scrivente, e già trasmesso al Comando del Corpo forestale in data 18 gennaio 2013, contenente le indicazioni necessarie per il rilascio dell'autorizzazione ai sensi del R.D.L. 3267/1923.

Cordiali saluti



Il dirigente
Dott. Luigi BIANCHETTI -

#/#

Département des ressources naturelles et du corps forestier

Forêts et sentiers


Dipartimento risorse naturali e corpo forestale

Forestazione e sentieristica

11020 Quart (Ao)
127/A, lieu-dit Amérique
téléphone +39 0165776363
télécopie +39 0165776348

11020 Quart (Ao)
loc. Amérique, 127/A
telefono +39 0165776363
telefax +39 0165776348

l.bianchetti@regione.vda.it
s-sentieristica@regione.vda.it
www.regione.vda.it
C.F. 80002270074



VERBALE DI RIUNIONE

venerdì 23 novembre 2012, ore 9.00

ORDINE DEL GIORNO

**Valutazione delle procedure da seguire per il vincolo idrogeologico alla luce della nuova
normativa**

Il giorno 23 novembre 2012, alle ore 9.00, si è tenuta, presso la sala riunioni del Dipartimento Risorse naturali, una riunione per la valutazione delle procedure da seguire per il rilascio dell'autorizzazione ai sensi del R.D.L. 3267/1923 (vincolo idrogeologico) alla luce delle modifiche apportate dalla l.r. 17/2012 e della D.G.R. 1949/2012.

Alla riunione erano presenti le seguenti persone:

Luigi Bianchetti – dirigente della forestazione e sentieristica
Raffaele Rocco – coordinatore del dipartimento difesa del suolo e risorse idriche
Chantal Trèves - dirigente della direzione pianificazione territoriale
Marco Blondin – vice comandante del corpo forestale valdostano
Bertolo Davide – dirigente delle attività geologiche
Marco Paganone – funzionario delle attività geologiche
Valerio Sedran – funzionario della forestazione e sentieristica

Nel corso dell'incontro dopo ampio dibattito e confronto si è deciso quanto segue:

L'autorizzazione, ai sensi del RDL 3267/1923, per gli interventi che comportano modifiche permanenti all'assetto dei suoli eseguiti all'interno delle aree vincolate ai sensi dell'art. 33 della l.r. 11/98 verrà rilasciata dalla struttura forestazione e sentieristica.

L'autorizzazione, ai sensi del RDL 3267/1923, per gli interventi che comportano modifiche permanenti all'assetto dei suoli eseguiti al di fuori delle aree vincolate ai sensi dell'art. 33 della l.r. 11/98, indifferentemente dagli altri vincoli eventualmente esistenti (ivi comprese le zone identificate con il colore bianco nella cartografia dell'ambito inedificabile ai sensi dell'art 35), verrà rilasciata dalla struttura competente in materia di difesa del suolo.

L'autorizzazione per gli interventi, ovunque essi vengano realizzati, che NON modificano permanentemente l'assetto dei suoli (es. depositi temporanei) verrà rilasciata dalla struttura forestazione e sentieristica.

La domanda di autorizzazione va presentata alla struttura competente o ad entrambe le strutture nel caso di infrastrutture lineari che contemplino entrambe le situazioni sopra descritte.

La stazione forestale rimarrà come punto di riferimento per l'informazione del cittadino, ma non raccoglierà ufficialmente le domande che non sono di sua competenza, vale a dire quelle relative agli interventi che comportano modifiche permanenti all'assetto dei suoli eseguiti al di fuori delle aree vincolate ai sensi dell'art. 33 della l.r. 11/98. Queste dovranno essere consegnate direttamente agli uffici regionali competenti. In caso di consegna della domanda alla struttura errata, quest'ultima si impegna a trasmettere la richiesta a chi di competenza.

In attesa di istituire un'interfaccia informatica comune, la struttura competente in materia di difesa del suolo, al termine del procedimento autorizzativo, invierà copia dell'autorizzazione e del progetto alla stazione forestale affinché sia garantita la possibilità di svolgere le funzioni di controllo sul territorio.


la struttura competente in materia di difesa del suolo informerà la forestazione e sentieristica qualora dei progetti dovessero prevedere la realizzazione di piste oppure interferire con la rete sentieristica.

Entrambe le strutture, nelle proprie zone di competenza, affronteranno nell'analisi dei progetti presentati, il discorso della gestione dei rifiuti e dei materiali di scavo in esubero al fine di agevolare i compiti istituzionali del corpo forestale


Sarà infine cura di entrambe le strutture di individuare al più presto una lettera autorizzativa-tipo, in modo tale da garantire una certa uniformità.

Quart, 23 novembre 2012


Luigi Bianchetti



Raffaele Rocco



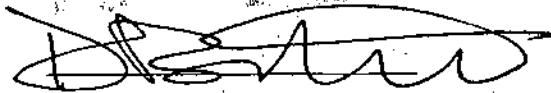
Chantal Trèves



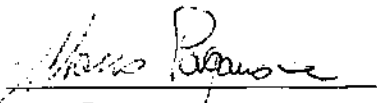
Marco Blondin



Bertolo Davide



Marco Paganone



Valerio Sedran

