

N. Protocollo: N. Enregistrement:	02177-2017/CUS/PC	N. pagine: N. pages:	4
Inviato tramite PEC: Envoyé par PEC:	si	Data: Date:	03/06/2017

Da: De:	REGIONE AUTONOMA VALLE D'AOSTA PROTEZIONE CIVILE		
A:	Sindaci dei Comuni delle zone interessate Presidenza della Regione Stazioni forestali – Comandante CFVdA Soccorso Alpino Valdostano Ufficio stampa Presidenza della Regione Ai Coordinatori dei Dipartimenti: - Agricoltura, risorse naturali e corpo forestale - Infrastrutture, viabilità e edilizia residenziale pubblica - Programmazione, difesa del suolo e risorse idriche Struttura assetto idrogeologico dei bacini montani Struttura viabilità Struttura attività geologiche	Comandante Corpo valdostano dei vigili del fuoco Questura – Polizia di frontiera – Polizia stradale Arma dei Carabinieri Guardia di Finanza ANAS – RAV – SAV Tunnel M. Bianco – Tunnel G. S. Bernardo CVA – DEVAL Centro addestramento alpino CRI VdA S.S. emergenza territoriale e centrale operativa Volontariato protezione civile Trenitalia – RFI	

Oggetto: Avviso meteo per temporali forti e diffusi in zona D.
Allerta gialla per criticità idrogeologica in previsione in zona D.
Zona D: ATTENZIONE

Si trasmette in allegato l'avviso proveniente dal CENTRO FUNZIONALE REGIONALE.
I SINDACI dei Comuni in indirizzo:

- Sono **invitati ad assicurare** la piena funzionalità delle proprie strutture sia ai fini preventivi sia per gli eventuali interventi emergenziali;
- Sono **invitati a valutare** la gradualità degli interventi da porre in atto in relazione ai possibili scenari di evento e/o situazioni di pericolo;
- **Avviano** le comunicazioni con le strutture operative locali presenti sul territorio e individuano i referenti del presidio territoriale.

TUTTE LE AMMINISTRAZIONI E GLI ENTI in indirizzo sono pregati di voler assicurare ogni possibile attività per garantire la piena funzionalità dei servizi pubblici essenziali e la prevenzione dei possibili rischi per le persone.
La CUS (tel. 800319319) funzionerà da punto di raccordo per lo scambio di tutte le informazioni.

Il Capo della protezione civile

Silvano MEROI

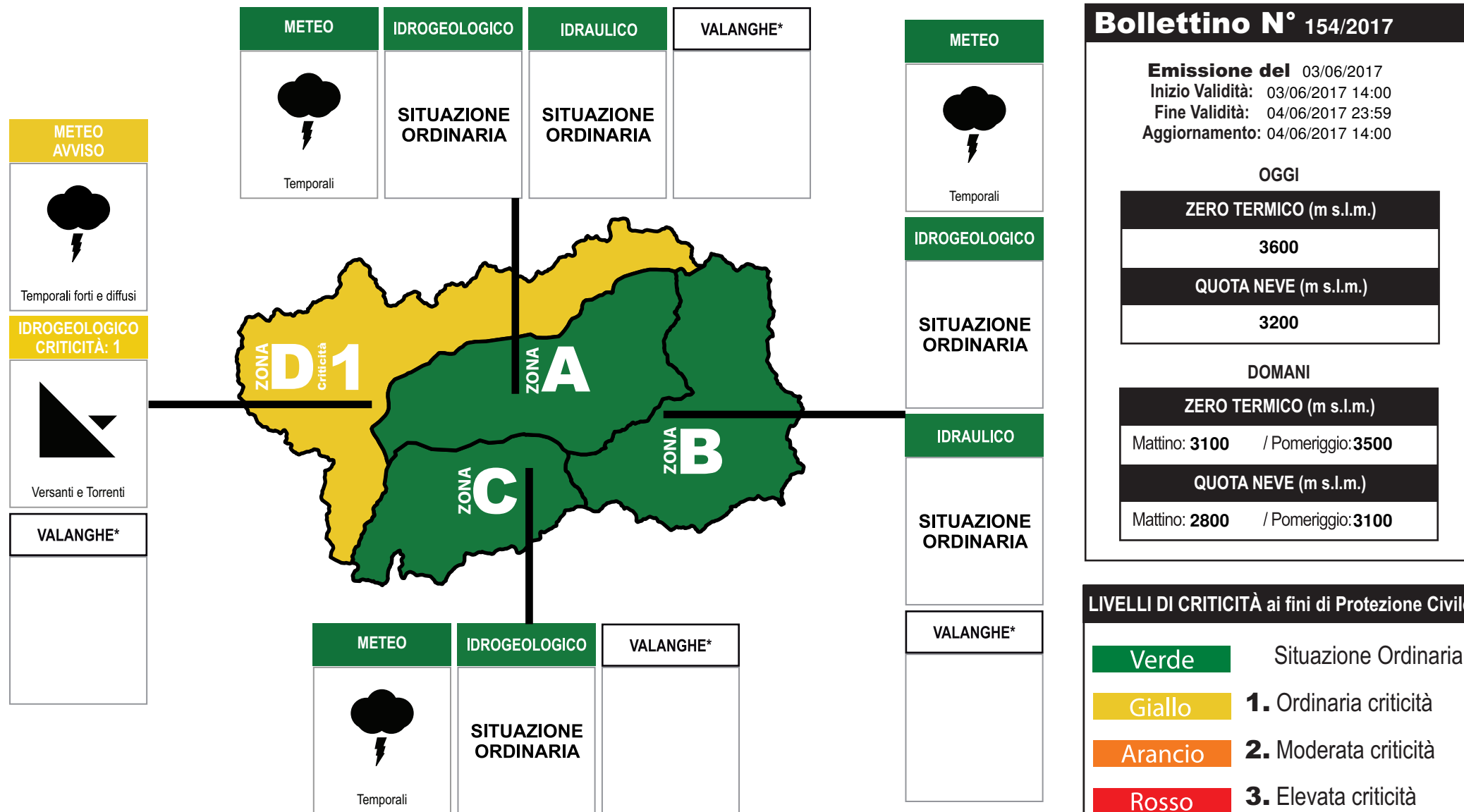
FIRMA AUTOGRAFA OMESSA AI SENSI DELL'ART.3, C.2,
D.LGS. 12/02/1993, N.39

Département de la protection civile et des sapeurs-pompiers - CUS
Dipartimento protezione civile e vigili del fuoco - CUS

11020 Saint-Christophe (Ao) - loc. Aéroport, 7/A
11020 Saint-Christophe (Ao) - loc. Aeroporto, 7/A
Tel: 800319319 - +39 0165 5400



protezionecivile@regione.vda.it
www.regione.vda.it
C.F.: 80002270074



Bollettino N° 154/2017

Emissione del 03/06/2017
Inizio Validità: 03/06/2017 14:00
Fine Validità: 04/06/2017 23:59
Aggiornamento: 04/06/2017 14:00

OGGI

ZERO TERMICO (m s.l.m.)
3600
QUOTA NEVE (m s.l.m.)
3200

DOMANI



ZERO TERMICO (m s.l.m.)
Mattino: 3100 / Pomeriggio: 3500
QUOTA NEVE (m s.l.m.)
Mattino: 2800 / Pomeriggio: 3100



LIVELLI DI CRITICITÀ ai fini di Protezione Civile

Verde	Situazione Ordinaria
Giallo	1. Ordinaria criticità
Arancio	2. Moderata criticità
Rosso	3. Elevata criticità

*VALANGHE: il servizio nivologico riprenderà a novembre/dicembre in occasione delle nevicate invernali.

BOLLETTINO DI CRITICITÀ METEOROLOGICA, IDROGEOLOGICA E VALANGHIVA REGIONALE

Dalle 12.00 alle 24.00 di OGGI		ZONE	Livelli e scenari di criticità METEOROLOGICA		Livelli e scenari di criticità IDROGEOLOGICA-IDRAULICA		Livelli e scenari di criticità VALANGHIVA													
 <p>Corrispondenze fra</p> <p>CRITICITÀ = N° = COLORE</p> <table border="1"> <tr> <td>Situaz. Ordinaria</td> <td>1</td> <td>Verde</td> </tr> <tr> <td>Ordinaria</td> <td>2</td> <td>Giallo</td> </tr> <tr> <td>Moderata</td> <td>3</td> <td>Arancio</td> </tr> <tr> <td>Elevata</td> <td>3</td> <td>Rosso</td> </tr> </table>	Situaz. Ordinaria	1	Verde	Ordinaria	2	Giallo	Moderata	3	Arancio	Elevata	3	Rosso	A	METEO	Avviso: - Precipitazione media e massima: Debole localmente moderata			Criticità: - -		Grado di pericolo: - -
	Situaz. Ordinaria	1	Verde																	
	Ordinaria	2	Giallo																	
	Moderata	3	Arancio																	
Elevata	3	Rosso																		
B	METEO	Avviso: - Precipitazione media e massima: Debole localmente moderata			Criticità: - -		Grado di pericolo: - -													
C	METEO	Avviso: - Precipitazione media e massima: Debole localmente moderata			Criticità: - -		Grado di pericolo: - -													
D	AVVISO	Avviso: Temporalmente forti e diffusi Precipitazione media e massima: Moderata localmente forte	CRITICITÀ: 1		Criticità: Versanti e torrenti Localizzati fenomeni di colate detritiche e di esondazione nei rivi secondari. Possibili anche frane superficiali e cadute massi.		Grado di pericolo: - -													

Dalle 00.00 alle 24.00 di DOMANI		ZONE	Livelli e scenari di criticità METEOROLOGICA		Livelli e scenari di criticità IDROGEOLOGICA-IDRAULICA		Livelli e scenari di criticità VALANGHIVA													
 <p>Corrispondenze fra</p> <p>CRITICITÀ = N° = COLORE</p> <table border="1"> <tr> <td>Situaz. Ordinaria</td> <td>1</td> <td>Verde</td> </tr> <tr> <td>Ordinaria</td> <td>2</td> <td>Giallo</td> </tr> <tr> <td>Moderata</td> <td>3</td> <td>Arancio</td> </tr> <tr> <td>Elevata</td> <td>3</td> <td>Rosso</td> </tr> </table>	Situaz. Ordinaria	1	Verde	Ordinaria	2	Giallo	Moderata	3	Arancio	Elevata	3	Rosso	A	METEO	Avviso: - Precipitazione media e massima: Debole localmente moderata			Criticità: - -		Grado di pericolo: - -
	Situaz. Ordinaria	1	Verde																	
	Ordinaria	2	Giallo																	
	Moderata	3	Arancio																	
Elevata	3	Rosso																		
B	METEO	Avviso: - Precipitazione media e massima: Debole localmente moderata			Criticità: - -		Grado di pericolo: - -													
C	METEO	Avviso: - Precipitazione media e massima: Debole localmente moderata			Criticità: - -		Grado di pericolo: - -													
D	AVVISO	Avviso: Temporalmente forti e diffusi Precipitazione media e massima: Moderata	CRITICITÀ: 1		Criticità: Versanti e torrenti Localizzati fenomeni di colate detritiche e di esondazione nei rivi secondari. Possibili anche frane superficiali e cadute massi.		Grado di pericolo: - -													

LEGENDA intensità di precipitazione		
Intensità	mm in 12 h	mm in 24 h
Debole	0-10	0-15
Moderata	10-30	15-45
Forte	30-60	45-90
Molto forte	>60	>90

NOTE

Dal pomeriggio odierno e fino alle prime ore di domattina sono attesi frequenti rovesci o temporali, a tratti intensi in particolare in zona D. Dopo una pausa, probabili rovesci sparsi dal pomeriggio di domani.

NOTE

Nella zona D, le precipitazioni attese, anche a carattere di rovescio temporalesco, saranno più intense e persistenti, almeno fino alla mattina di domani, e potranno ivi determinare situazioni di dissesto diffuse, caratterizzate principalmente da colate detritiche, cadute massi e esondazioni dei torrenti secondari. In tutte le altre zone di allerta (A, B e C), le precipitazioni previste sembrano essere meno intense e persistenti, sebbene, visto il carattere di rovescio temporalesco, non si escludono localmente fenomeni più intensi che potrebbero determinare puntuali dissesti in contesti vulnerabili. Lunedì possibile peggioramento in zona B. Seguire gli aggiornamenti di domani.

NOTE

N.B:
Per una corretta lettura e interpretazione si raccomanda la consultazione del manuale d'uso.