


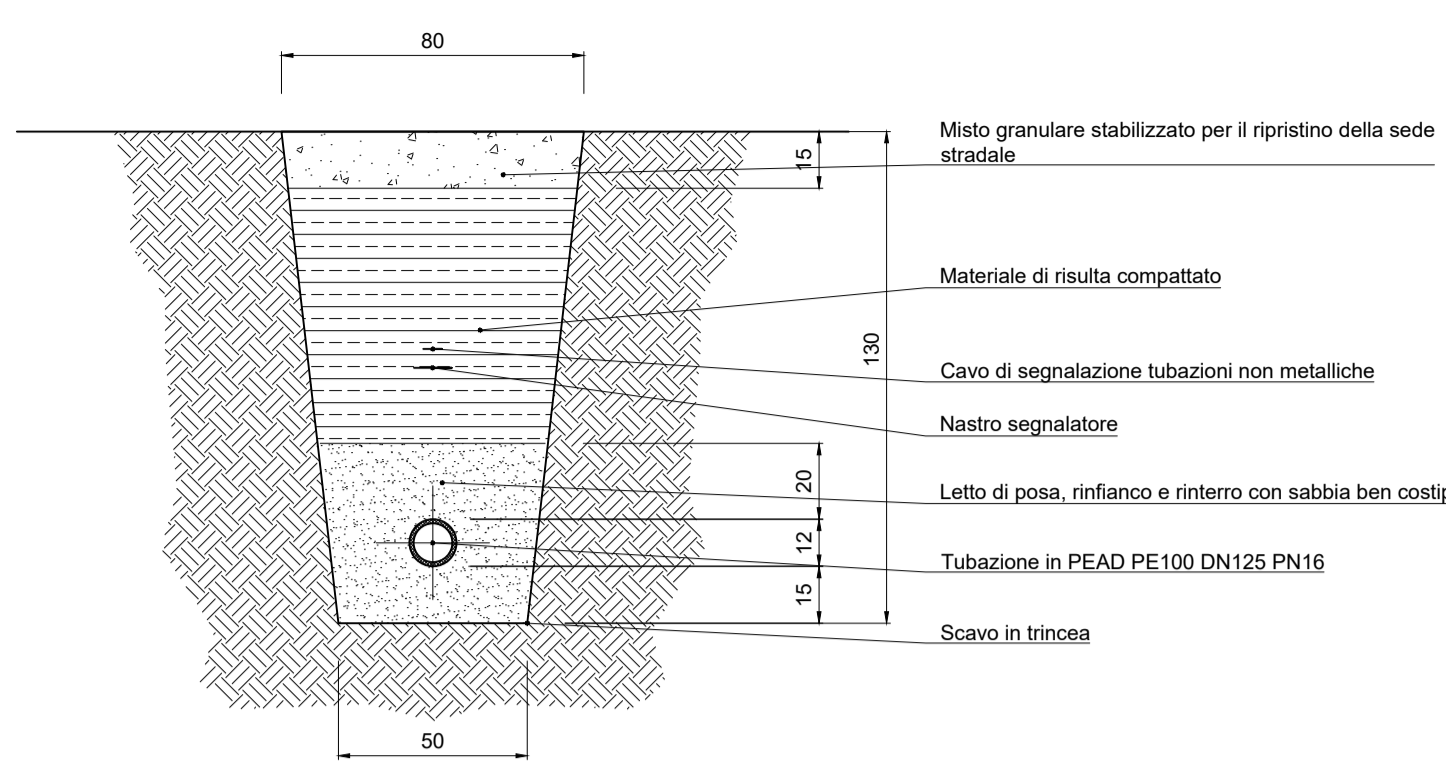
**PLANIMETRIA DI PROGETTO**  
TRATTO 9 - a  
Scala 1:200



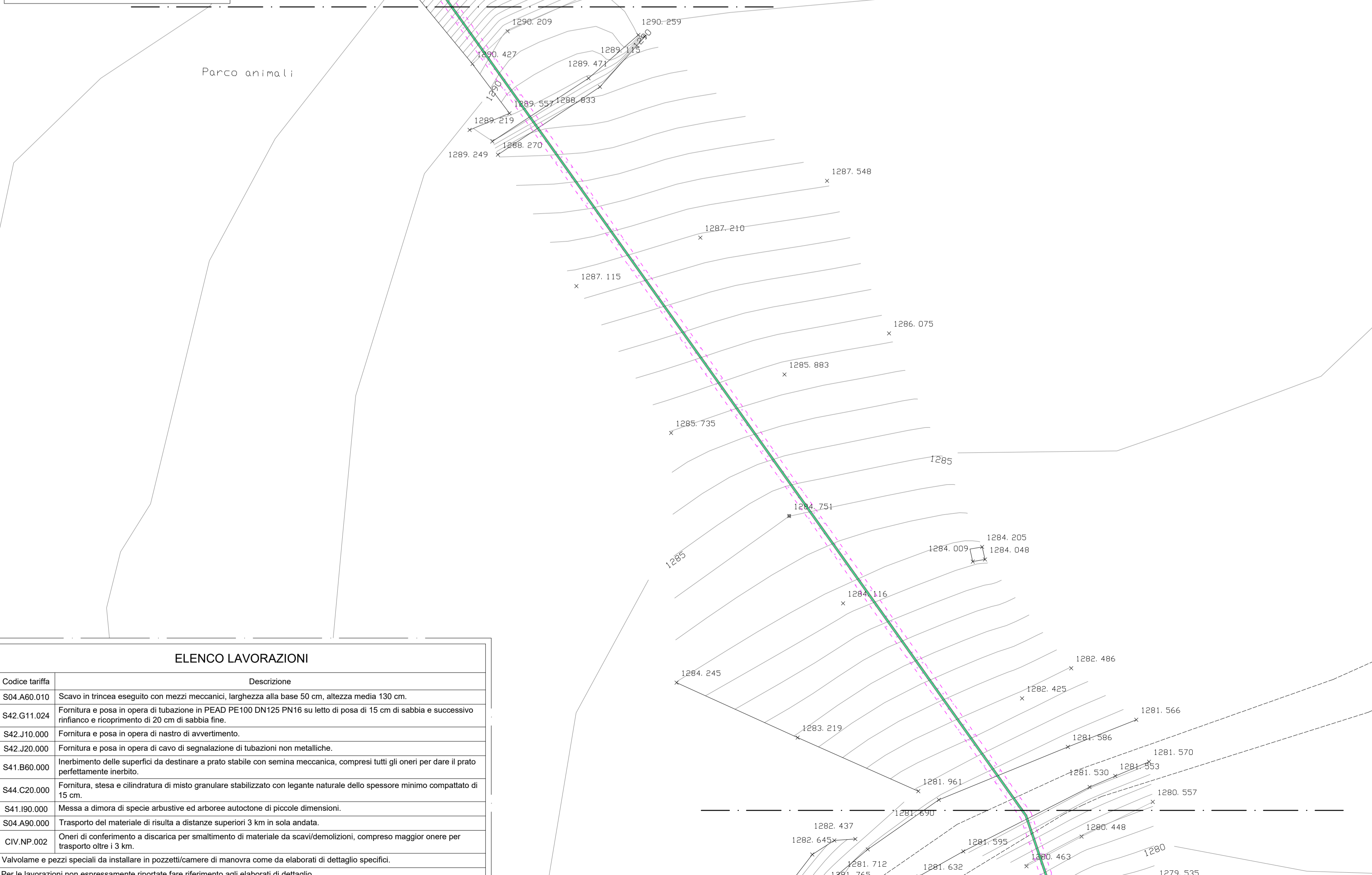
**LEGENDA:**

- Condotta in PEAD PE100 DN 125 PN16
- Ripristino sede strada poderale in misto stabilizzato
- Ripristino superficie a prato
- Vasca esistente

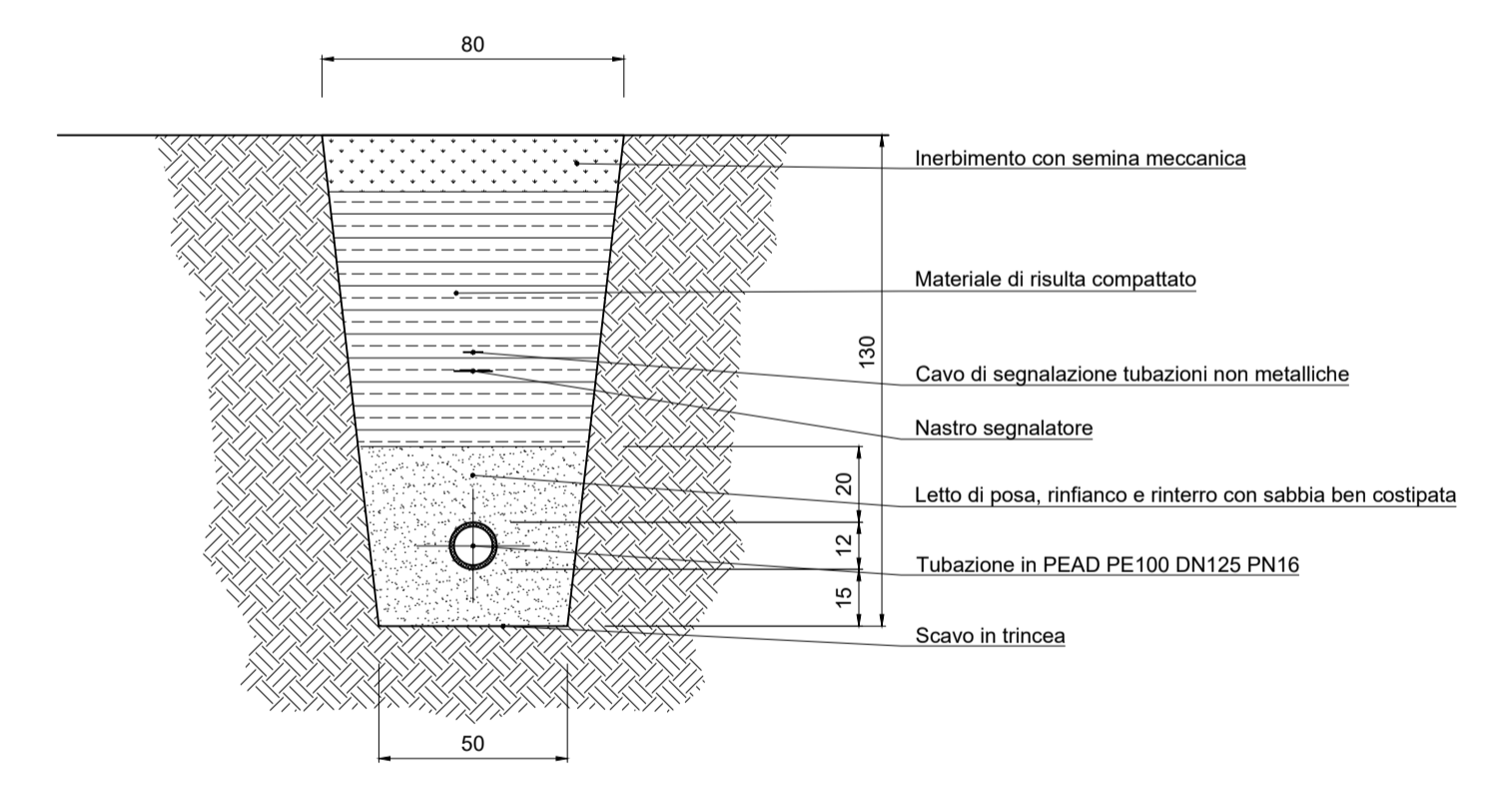
**SEZIONE DI SCAVO TIPO - lungo strada poderale non asfaltata DN125 PN16**  
Scala 1:20



**PLANIMETRIA DI PROGETTO**  
TRATTO 9 - b  
Scala 1:200



**SEZIONE DI SCAVO TIPO - lungo prato DN125 PN16**  
Scala 1:20



**INQUADRAMENTO SU ORTOFOTO**  
Scala 1:5.000



**ELENCO LAVORAZIONI**

Codice tariffa	Descrizione
S04.A60.010	Scavo in trincea eseguito con mezzi meccanici, larghezza alla base 50 cm, altezza media 130 cm.
S42.G11.024	Fornitura e posa in opera di tubazione in PEAD PE100 DN125 PN16 su letto di posa di 15 cm di sabbia e successivo rifianco e ricompimento di 20 cm di sabbia fine.
S42.J10.000	Fornitura e posa in opera di nastro di avvertimento.
S42.J20.000	Fornitura e posa in opera di cavo di segnalazione di tubazioni non metalliche.
S41.B60.000	Inserimento delle superfici da destinare a prato stabile con semina meccanica, compresi tutti gli oneri per dare il prato perfettamente inerbito.
S44.C20.000	Fornitura, stesa e cilindatura di misto granulare stabilizzato con legante naturale dello spessore minimo compatto di 15 cm.
S41.B90.000	Messa a dimora di specie arbustive ed arboree autoctone di piccole dimensioni.
S04.A90.000	Trasporto del materiale di risulta a distanze superiori 3 km in sola andata.
CIV.NP.002	Oneri di conferimento a discarica per smaltimento di materiale da scavi/demolizioni, compreso maggior onere per trasporto oltre 13 km.

Valvolame e pezzi speciali da installare in pozzetti/camere di manovra come da elaborati di dettaglio specifici.  
Per le lavorazioni non espressamente riportate fare riferimento agli elaborati di dettaglio.

**COMUNE DI CHAMPDEPRAZ**  
Loc. Capoluogo 164 CHAMPDEPRAZ (AO)

**REGIONE VALLE D'AOSTA**  
Comuni di Champdepraz - Issogne - Verres - Arnad (AO)

**Lavori di potenziamento della rete idrica di Champdepraz al fine del suo collegamento con l'acquedotto comunale di Arnad, con attraversamento del comune di Issogne**

**Progetto esecutivo**

Planimetria di progetto e sezioni tipo - Interventi Parte Alta  
Tratto 9  
scala 1:200

anno	servizio	codice lavoro	numero elaborato	revisione	tipo documento
2018	ESE	A C Q C A	05 - Z	01	DWG

rev. n.	data	oggetto revisione	redatto	controllato	approvato
01	27/07/2018	Emissione	T. Rosset		T. Rosset

**STUDIO D'INGEGNERIA**  
dott. ing. Thierry Rosset

Indirizzo: Courmayeur, 29 - 11019 Rosset (AO)  
Tel. e Fax: 0165501200  
E-mail: thierrosset@tin.it