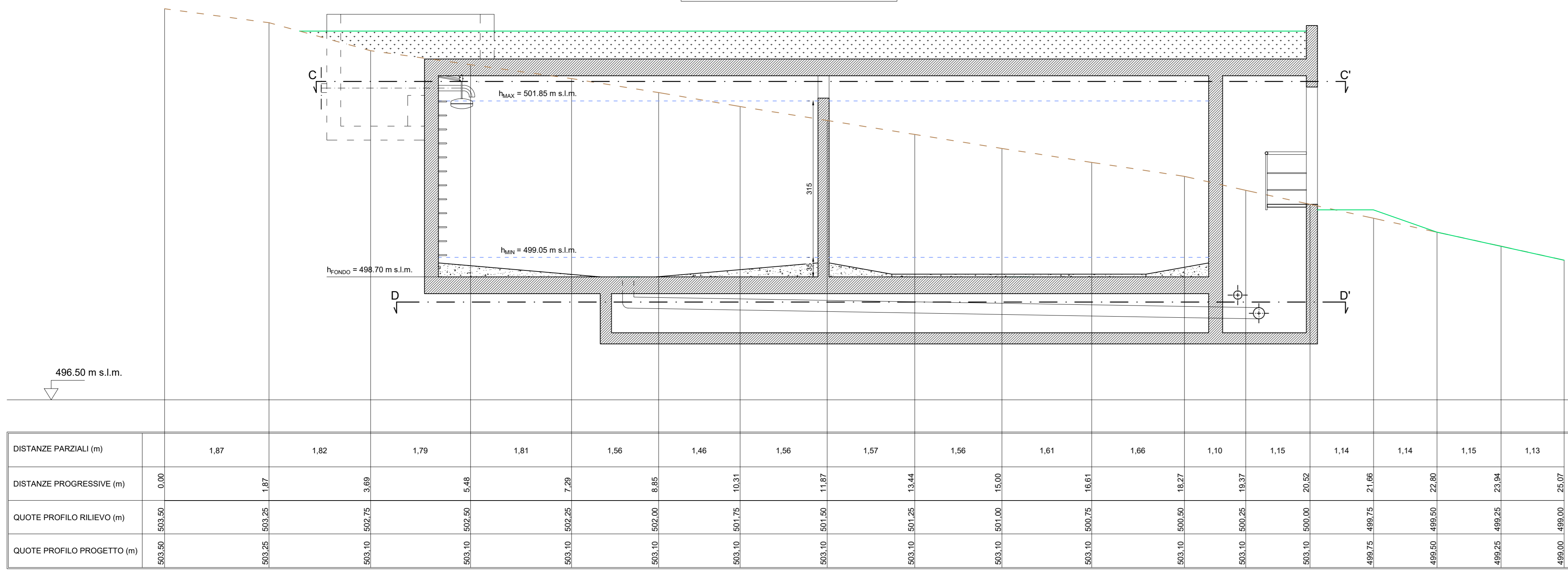


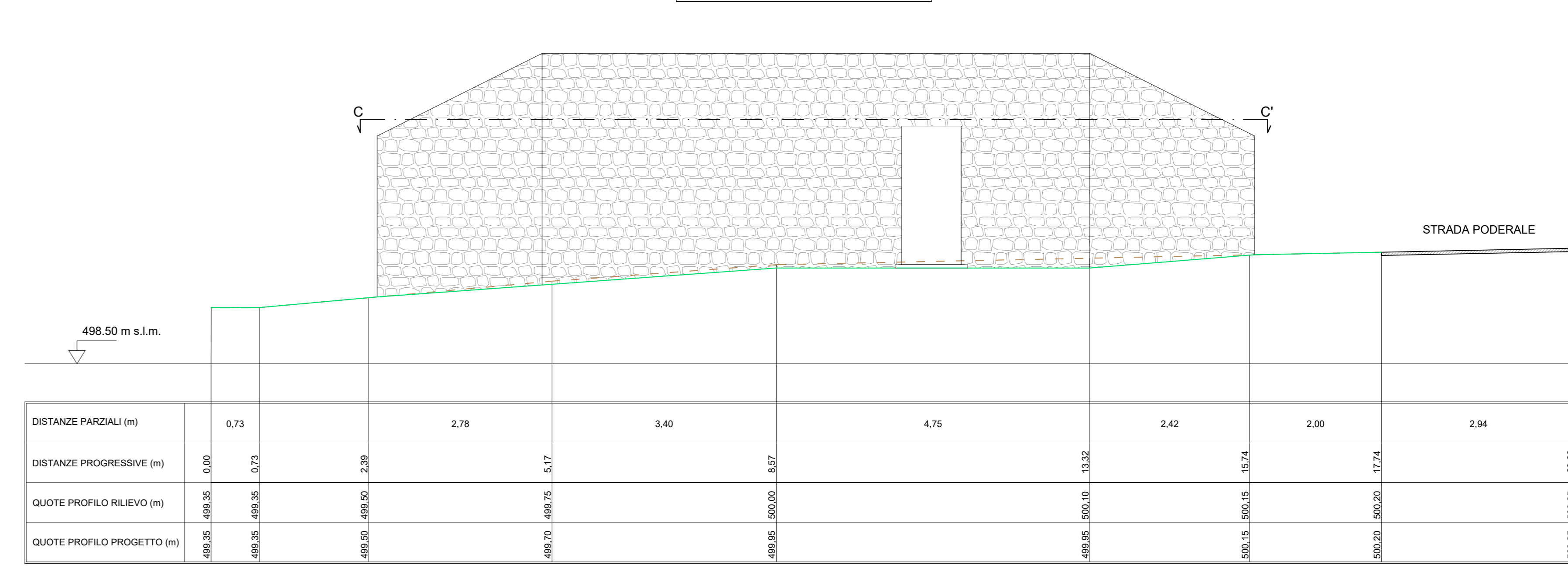
SEZIONE A - A'

Scala 1:50



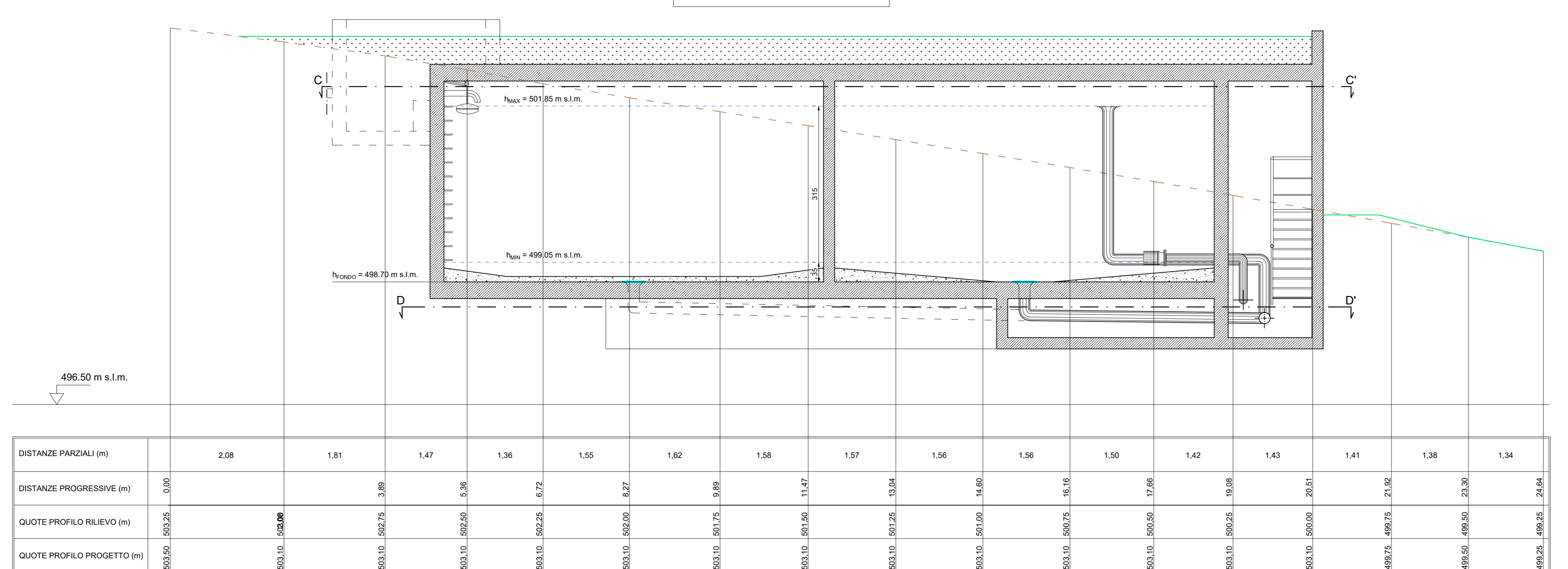
SEZIONE G - G'

Scala 1:50



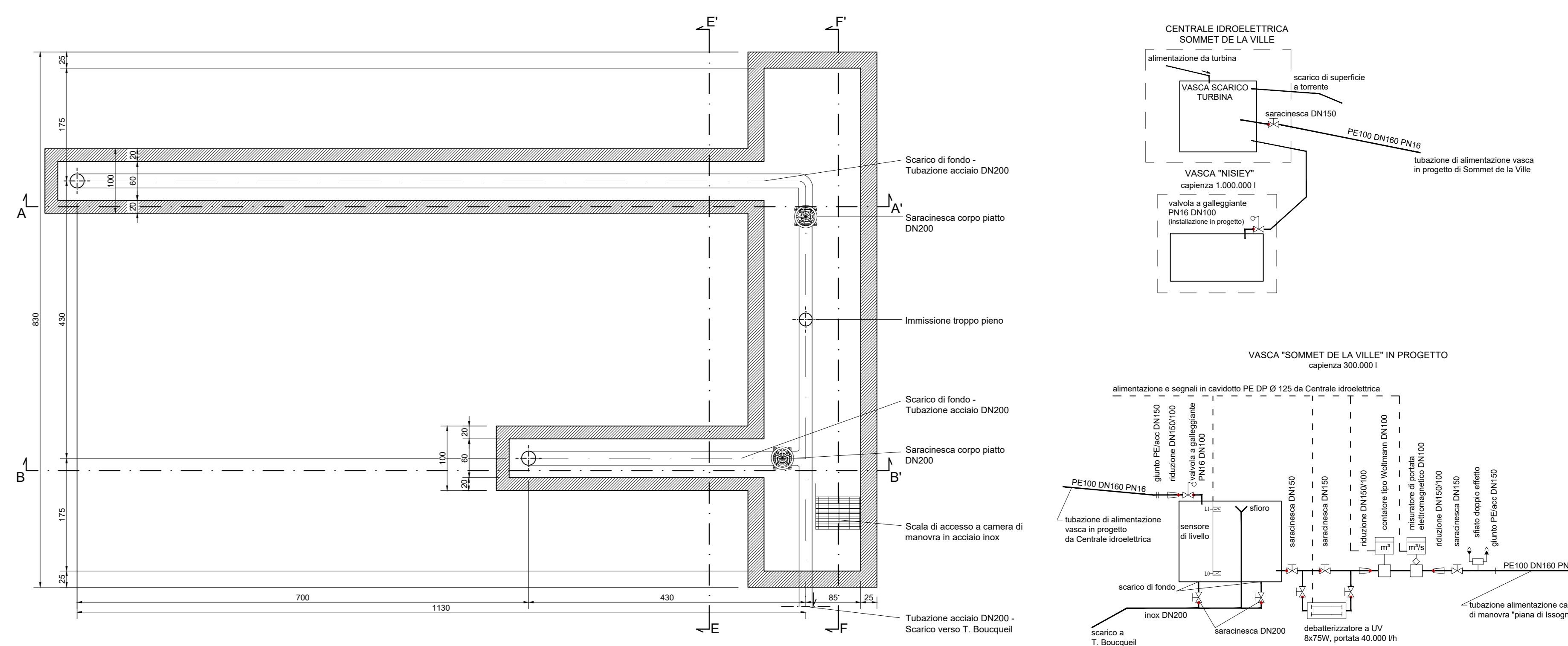
SEZIONE B - B'

Scala 1:50

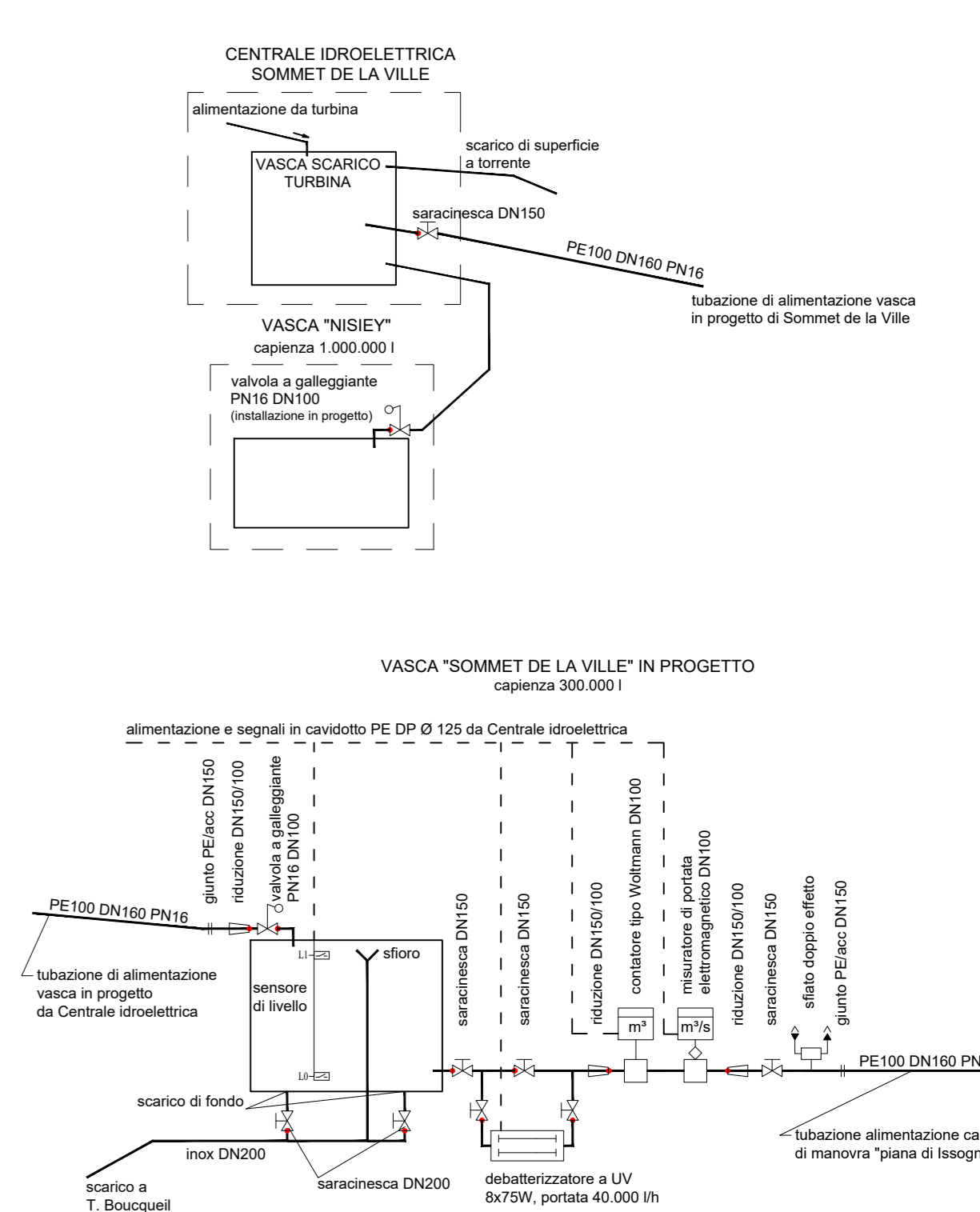


SEZIONE D - D'

Scala 1:50

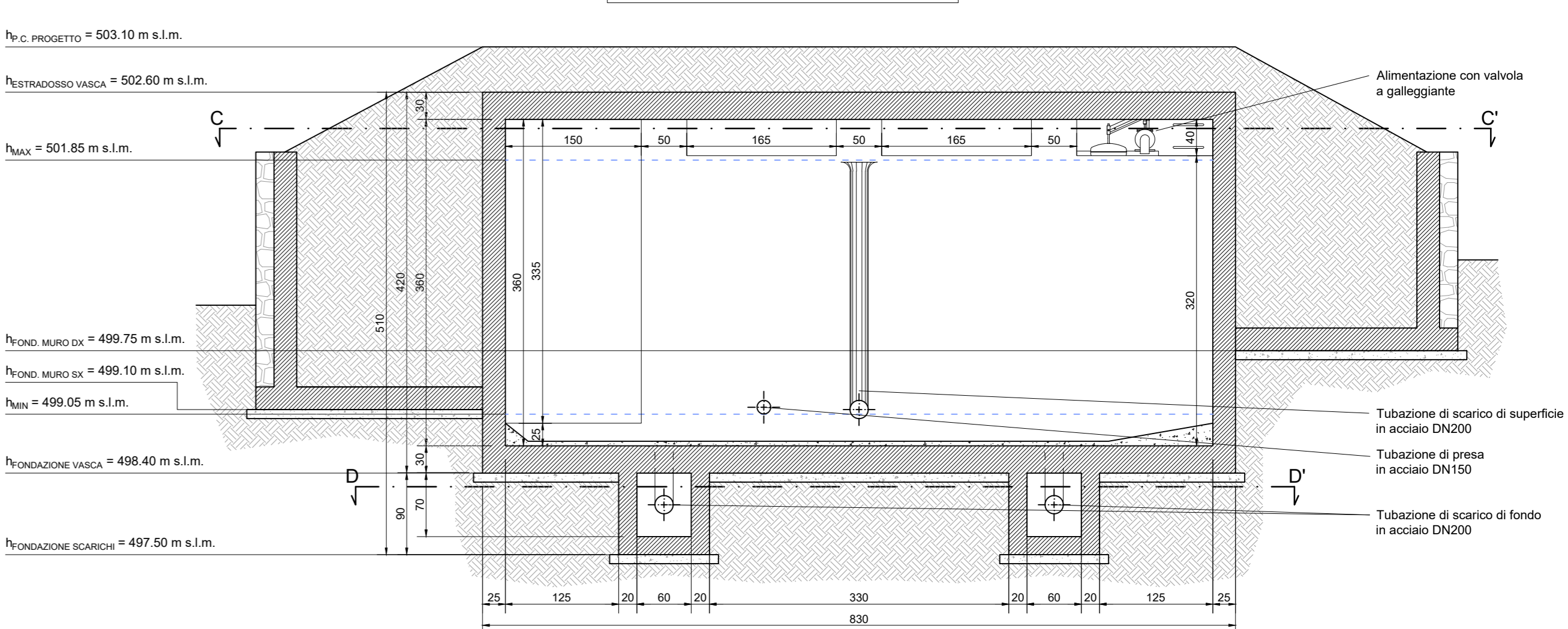


SCHEMA IDRAULICO



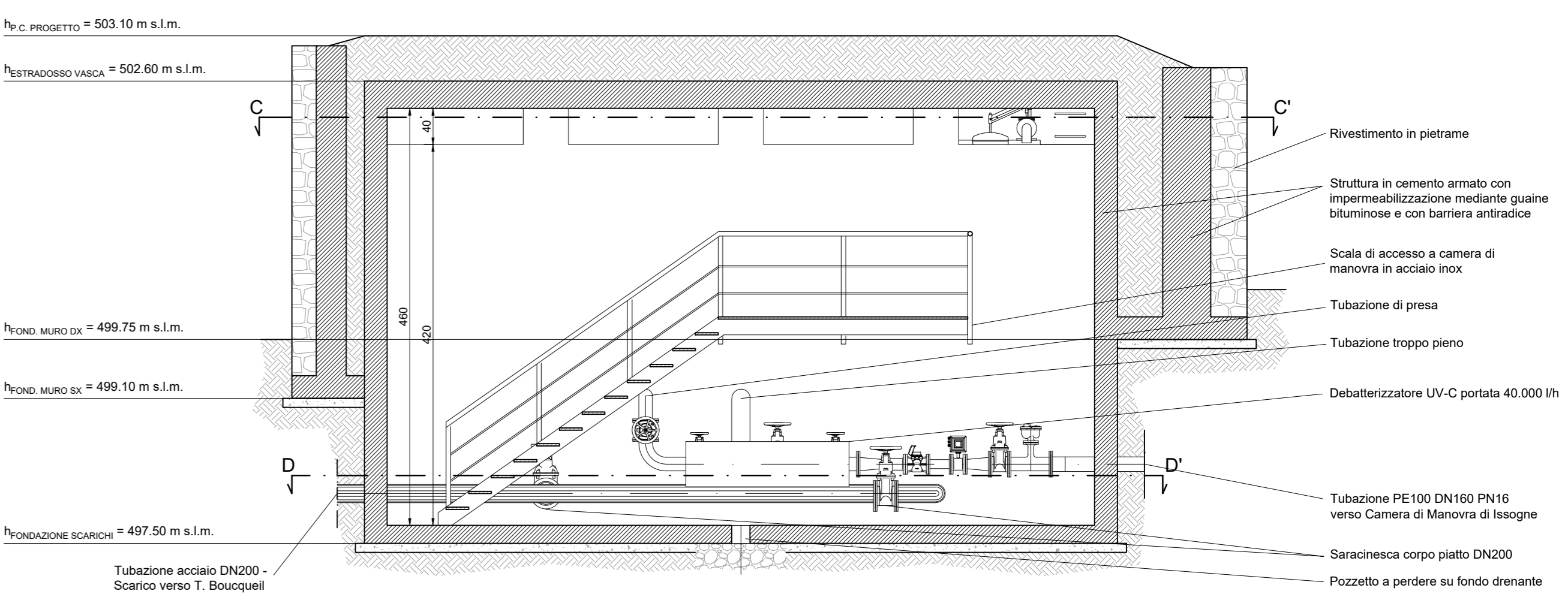
SEZIONE E - E'

Scala 1:50



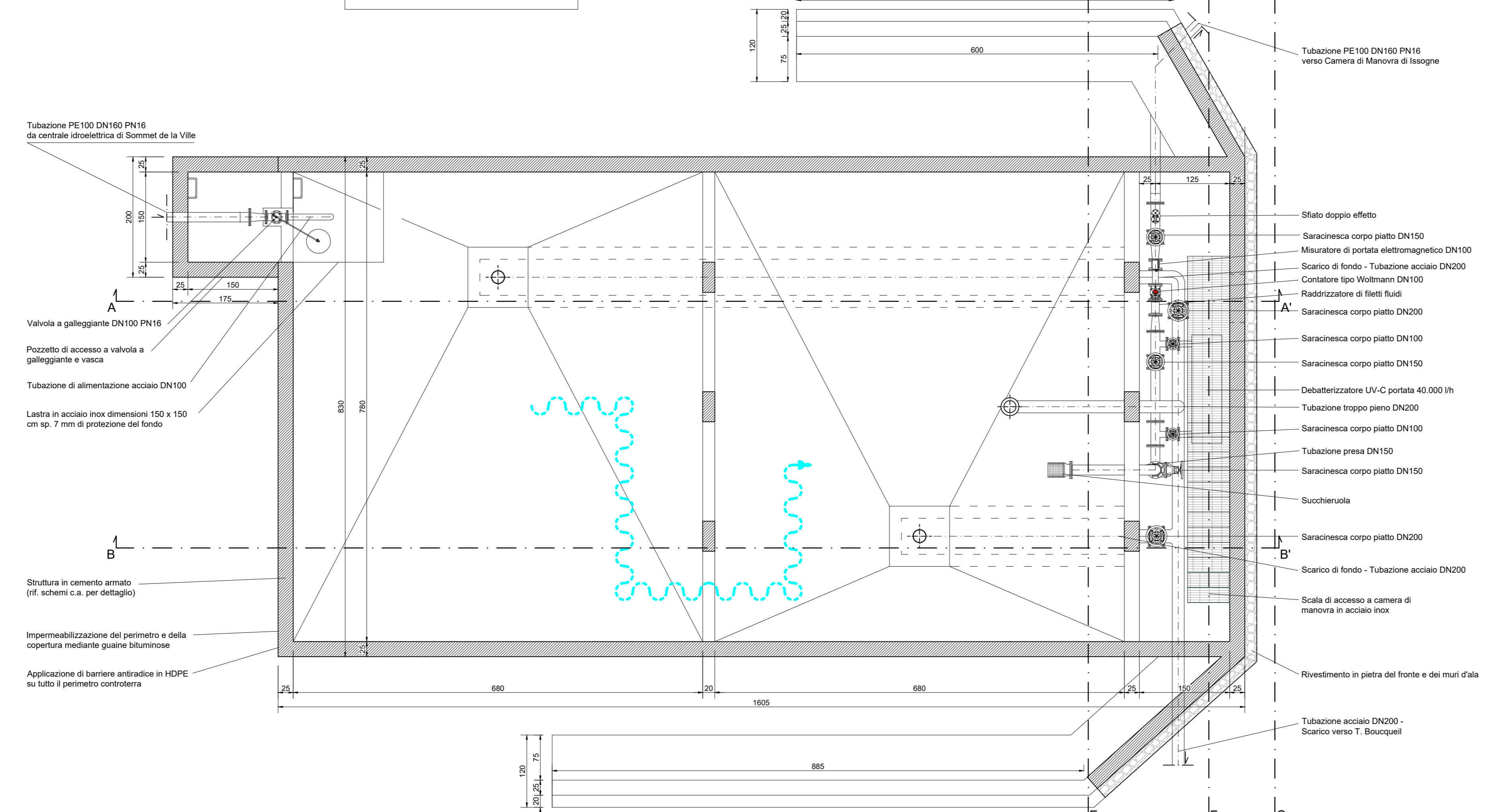
SEZIONE F - F'

Scala 1:50



SEZIONE C - C'

Scala 1:50



COMUNE DI CHAMPDEPRAZ
 Loc. Capolago 164, CHAMPDEPRAZ (AO)

REGIONE VALLE D'AOSTA
 Comuni di Champdepraz - Issogne - Verres - Arnad (AO)

Lavori di potenziamento della rete idrica di Champdepraz al fine del suo collegamento con l'acquedotto comunale di Arnad, con attraversamento del comune di Issogne

Progetto esecutivo

Schemi opere civili e sezioni Vasca di Sommet de la Ville
 scala 1:50

| anno | servizio | codice lavoro | numero elaborato | revisione | tipo documento |
|------|----------|---------------|------------------|-----------|----------------|
| 2018 | ESE | ACQCA | 06 | e | 01 DWG |

| rev. n. | data | oggetto revisione | redatto | controllato | approvato |
|---------|------------|-------------------|-----------|-------------|-----------|
| 01 | 27/07/2018 | Emissione | T. Rosset | - | T. Rosset |

STUDIO D'INGEGNERIA
 dott. ing. Thierry Rosset