

committente

# COMUNE DI CHAMPDEPRAZ

Loc. Capoluogo 164, CHAMPDEPRAZ (AO)

località / oggetto

REGIONE VALLE D'AOSTA

Comuni di Champdepraz - Issogne - Verres - Arnad (AO)

## Lavori di potenziamento della rete idrica di Champdepraz al fine del suo collegamento con l'acquedotto comunale di Arnad, con attraversamento del comune di Issogne

servizio

**Progetto esecutivo**

elaborato / scala

**Quaderno delle sezioni di scavo-progetto**

codice elaborato


anno	servizio	codice lavoro	numero elaborato	revisione	tipo documento
2 0 1 8	E S E	A C Q C A	0 9 - a	0 1	D W G

revisioni

rev. n.	data	oggetto revisione	redatto	controllato	approvato
01	27/07/2018	Emissione	T. Rosset	-	T. Rosset

timbro e firma

PROGETTAZIONE  
Studio d'ingegneria  
dott. ing. Thierry Rosset  
fraz. Champvillair dessous, 29 - 11010 Roisan (AO)  
tel. 0165-50128 / fax 0165-50128



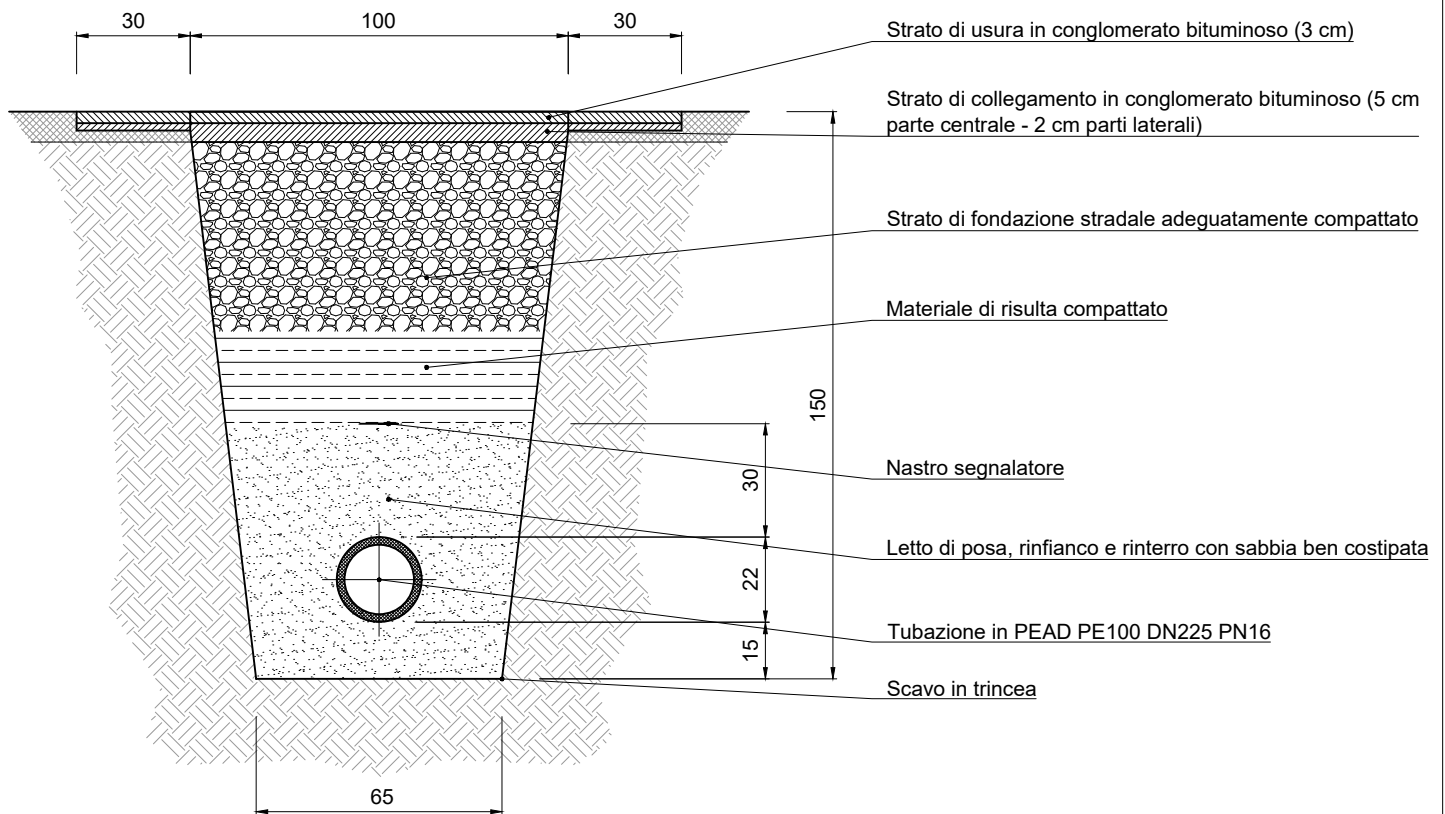
dott. ing. Thierry Rosset  
Ordine degli Ingegneri della Valle d'Aosta n° 662  
fraz. Champvillair dessous, 29 - 11010 Roisan (AO)  
Tel. e Fax: 0165/50128  
e - mail: thierrymax@tiscali.it

**STUDIO D'INGEGNERIA**  
**dott. ing. Thierry Rosset**

# Interventi "Parte Bassa" Sezione 1

rif. Profilo di progetto  
da Picchetto N°0 a Picchetto N°6  
da Picchetto N°6' a Picchetto N°8  
da Picchetto N°45 a Picchetto N°48

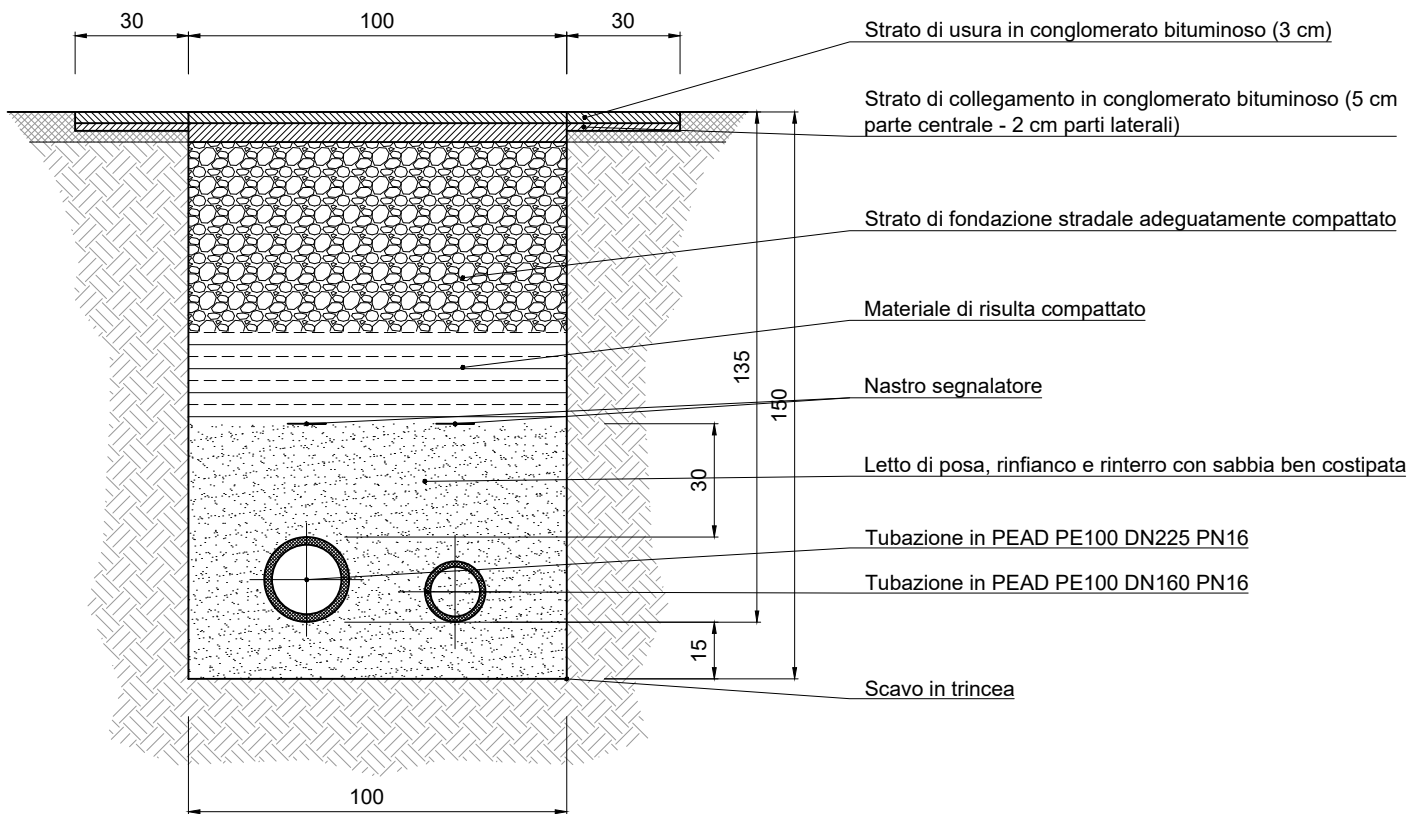
SCALA 1:20



# Interventi "Parte Bassa" Sezione 2

rif. Profilo di progetto  
da Picchetto N°8 a Picchetto N°25  
da Picchetto N°26 a Picchetto N°31

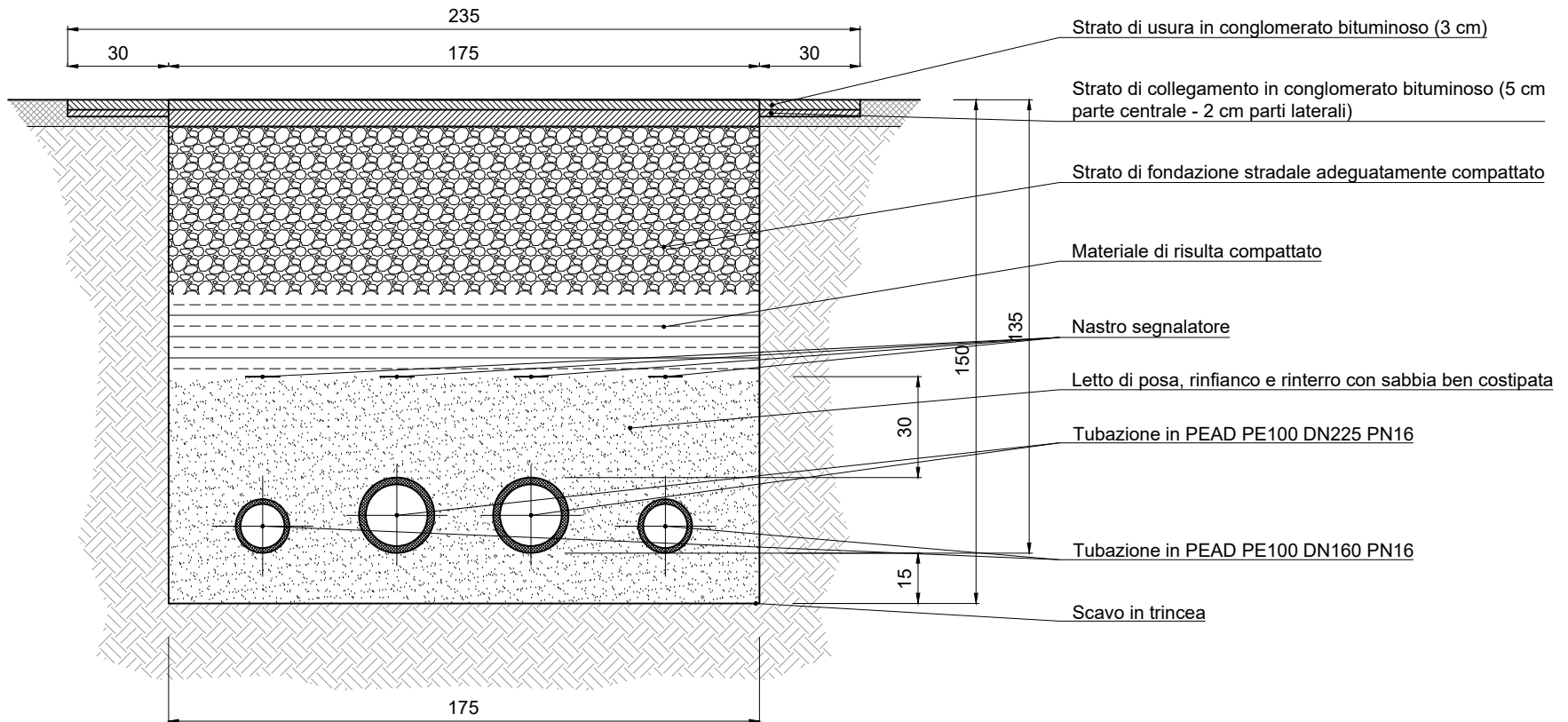
SCALA 1:20



# Interventi "Parte Bassa" Sezione 3

rif. Profilo di progetto  
tratto da Camera di manovra di Garines  
a Picchetto N°25

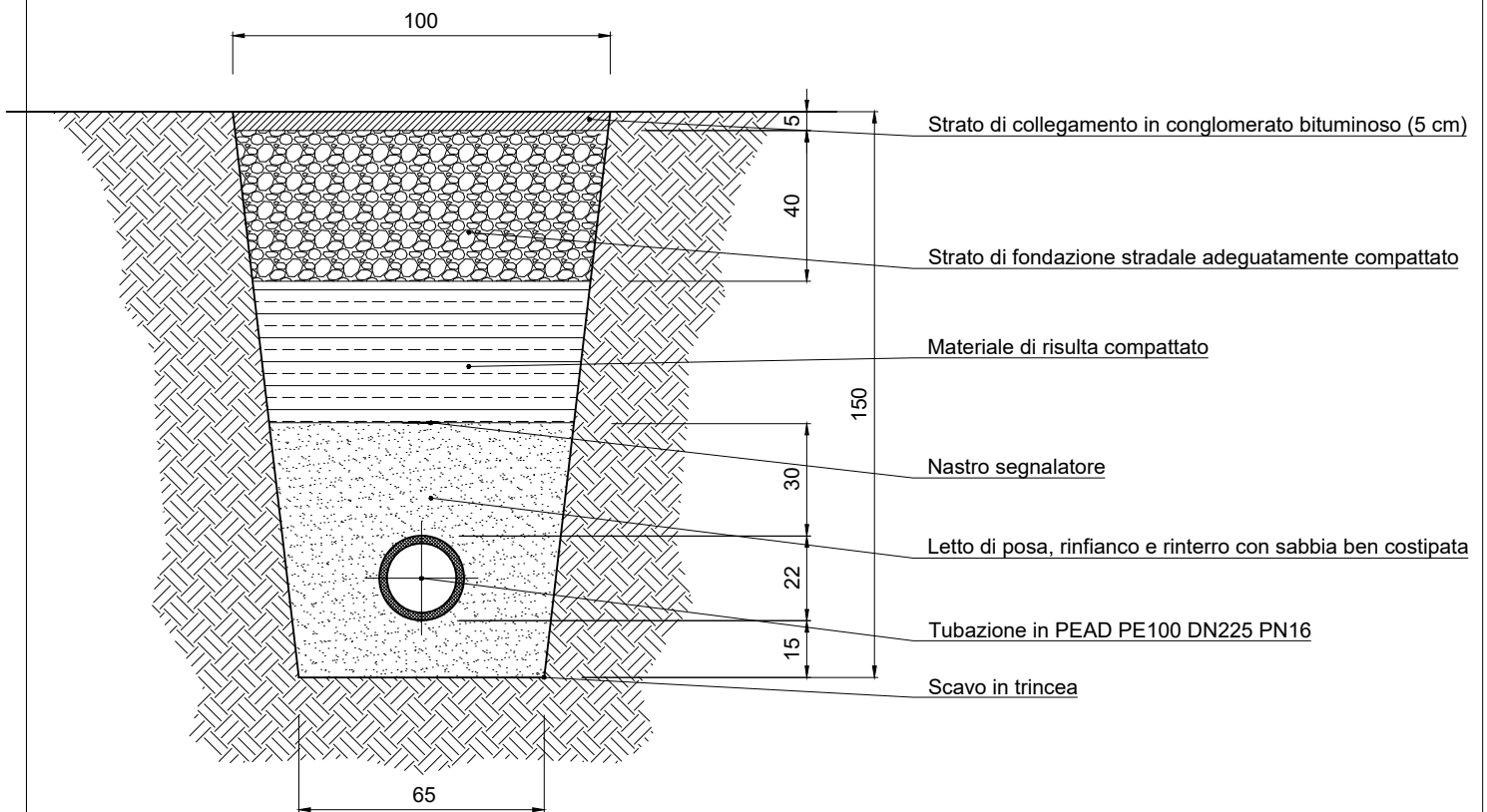
SCALA 1:20



# Interventi "Parte Bassa" Sezione 4

rif. Profilo di progetto  
da Picchetto N°34 per 80 m

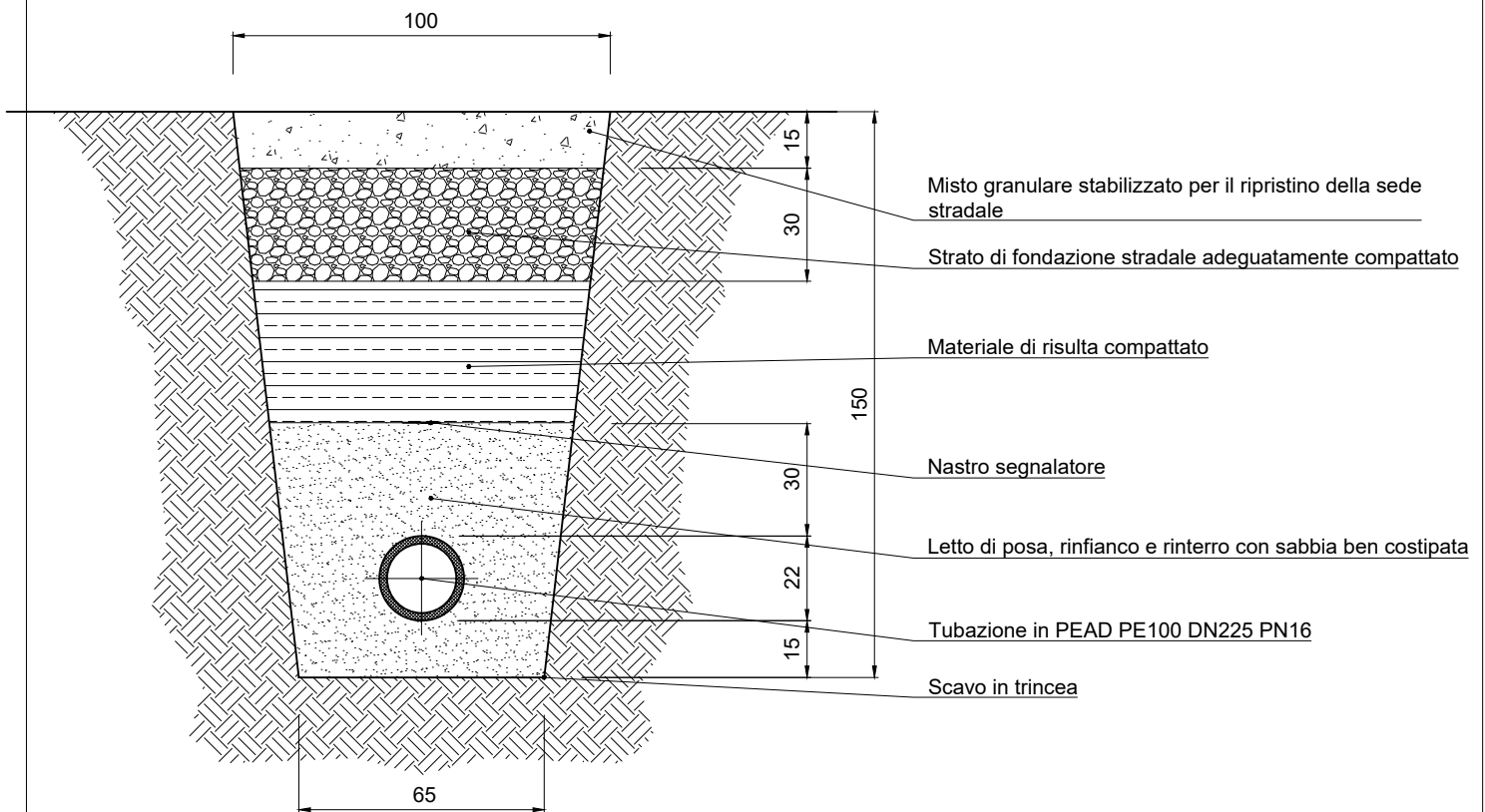
SCALA 1:20



# Interventi "Parte Bassa" Sezione 5

rif. Profilo di progetto  
da Picchetto N°34+80 m a Picchetto N°38

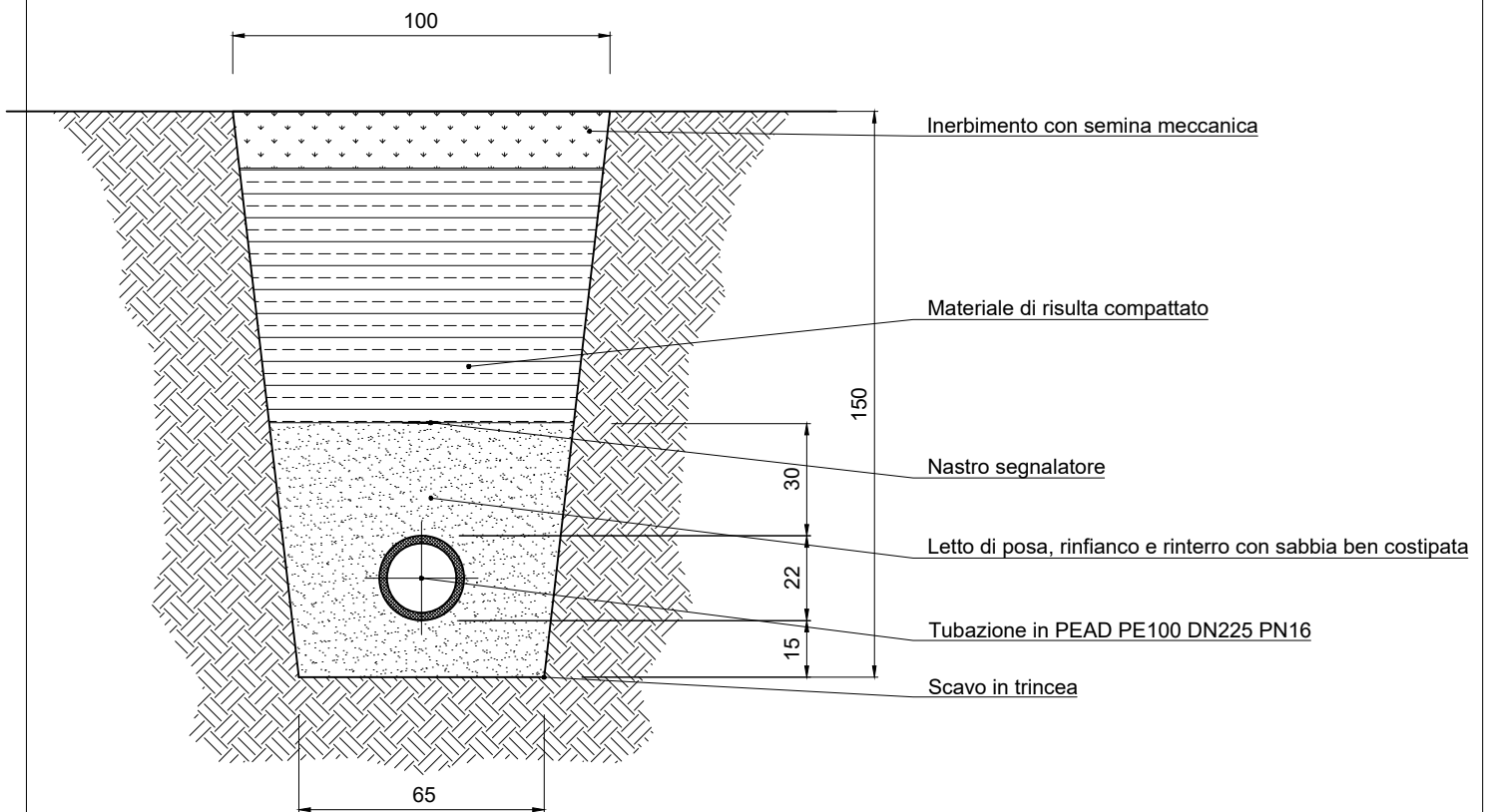
SCALA 1:20



Interventi "Parte Bassa"  
Sezione 6

rif. Profilo di progetto  
da Picchetto N°38 a Picchetto N°45

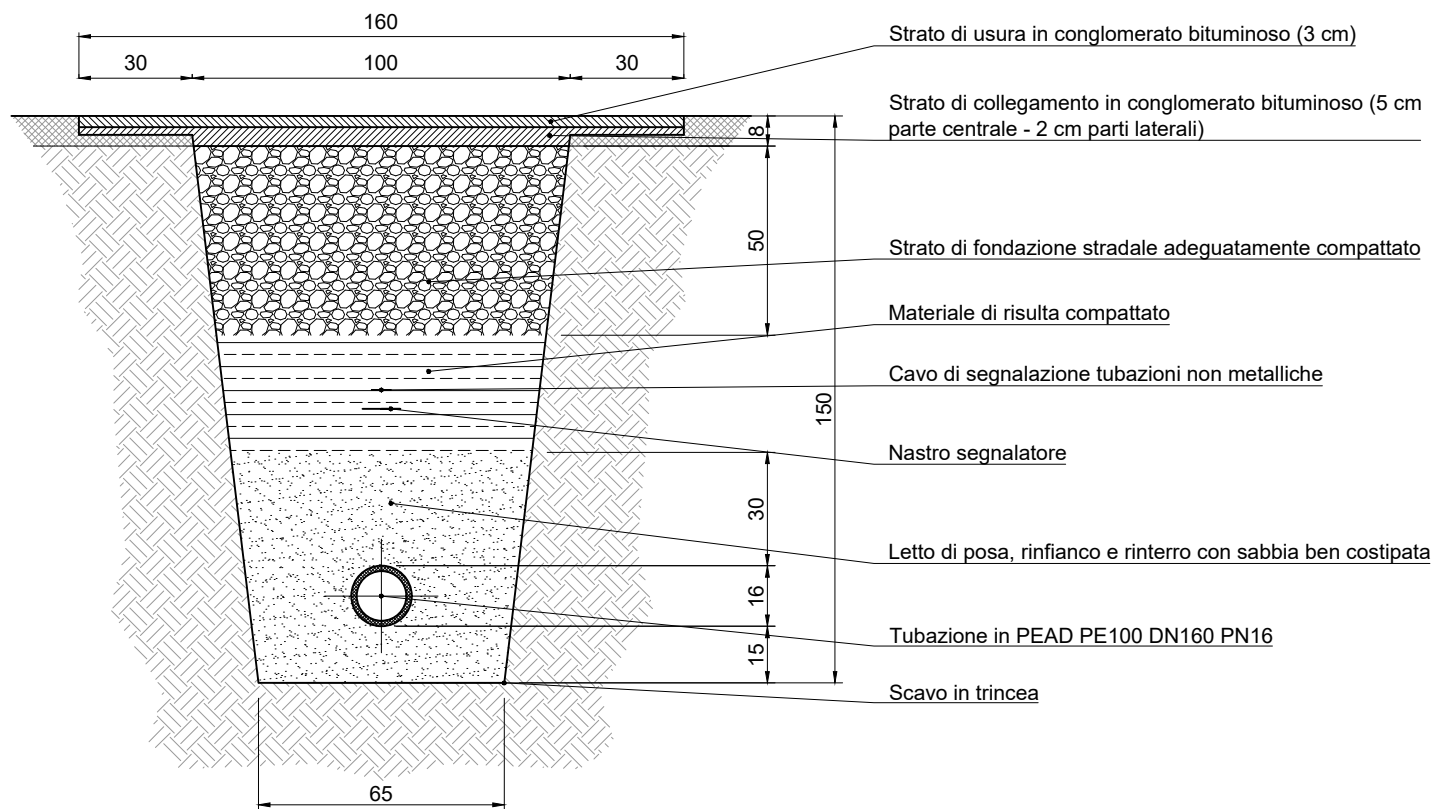
SCALA 1:20



# Interventi "Parte Bassa" Sezione 7

rif. Profilo di progetto 4  
da Picchetto N°1 a Picchetto N°6

SCALA 1:20

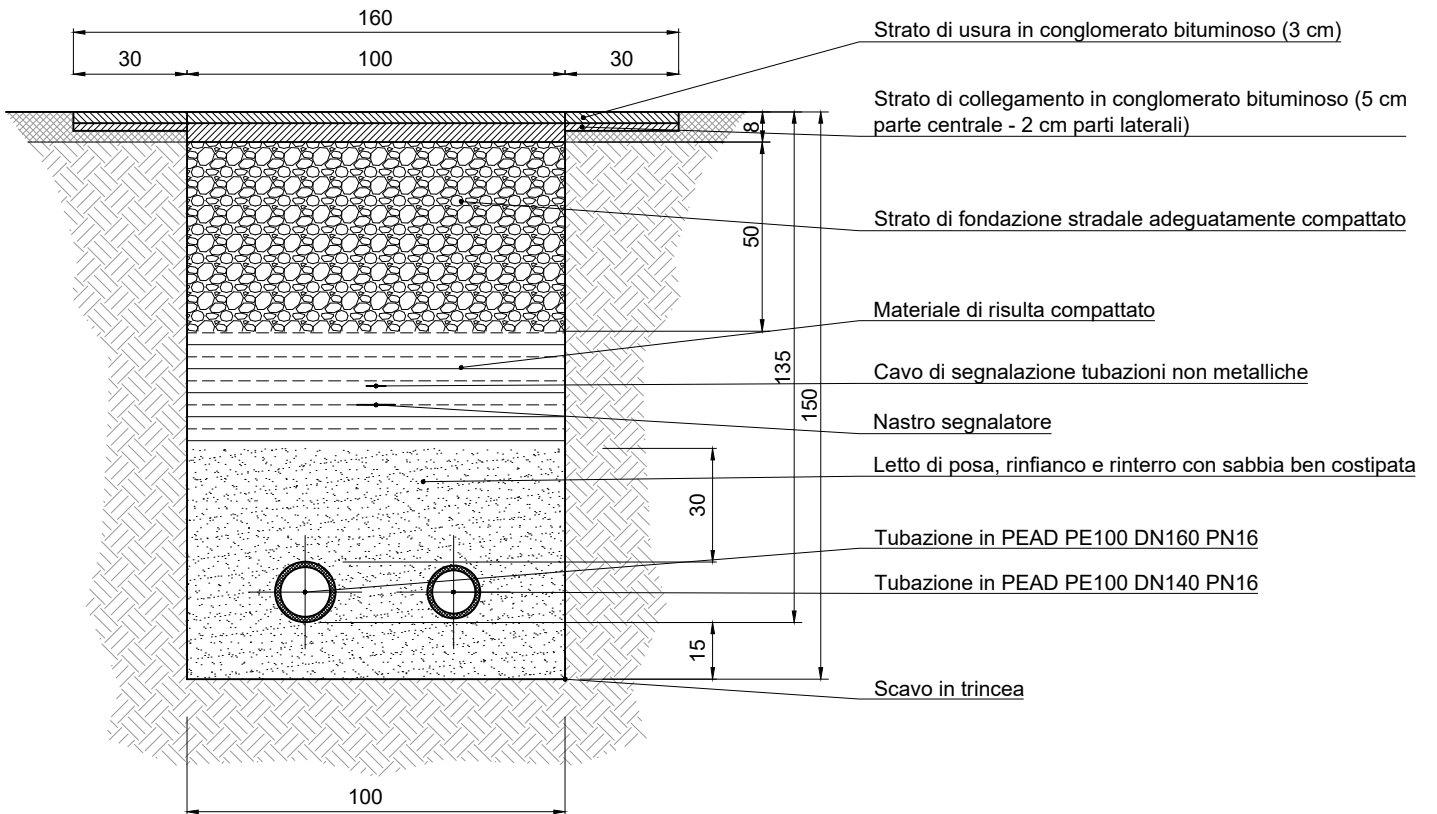




# Interventi "Parte Bassa" Sezione 8

rif. Profilo di progetto 4  
da Picchetto N°7 a Picchetto N°9

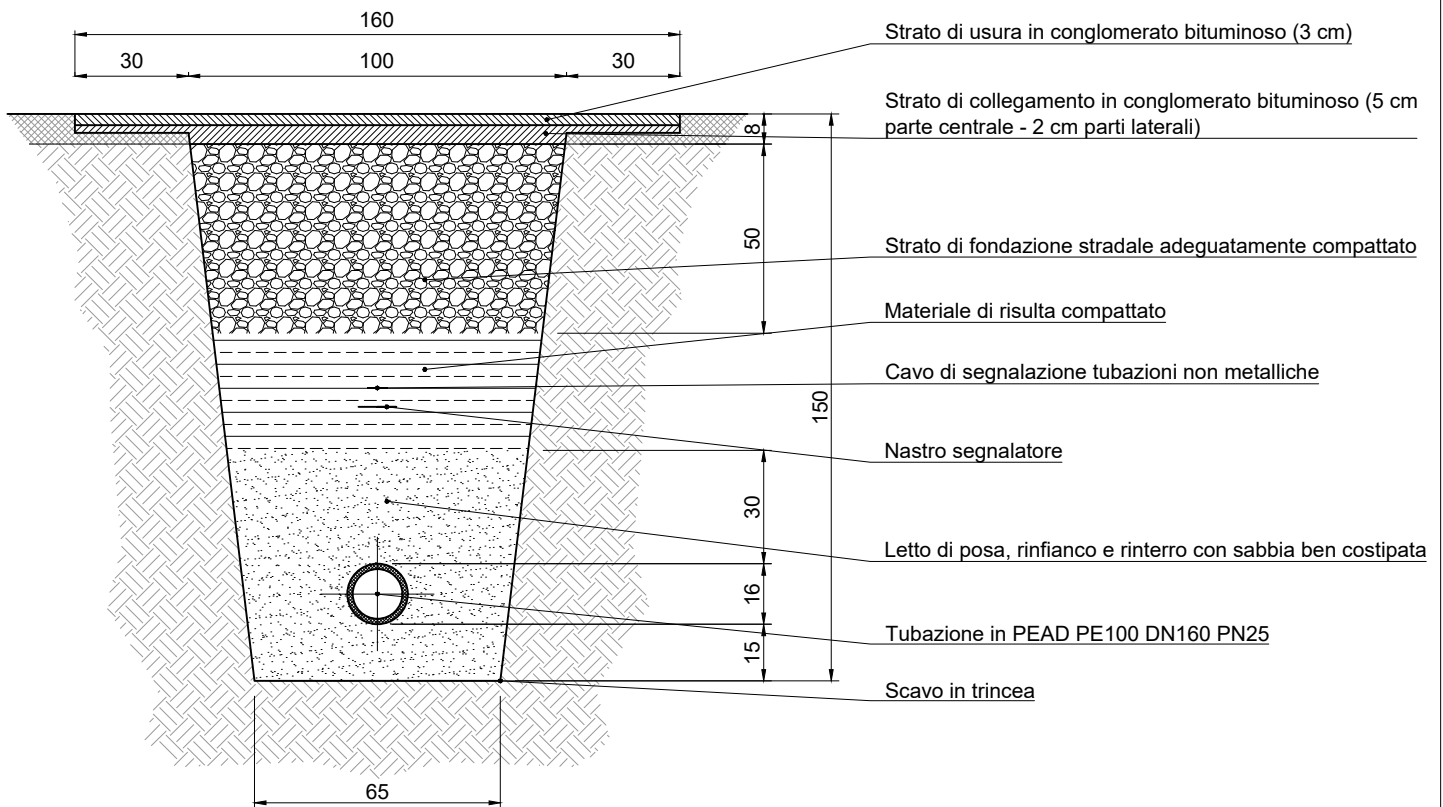
SCALA 1:20



# Interventi "Parte Bassa" Sezione 9

rif. Profilo di progetto 4  
da Picchetto N°10 a Picchetto N°13  
(Camera di manovra di Garines)

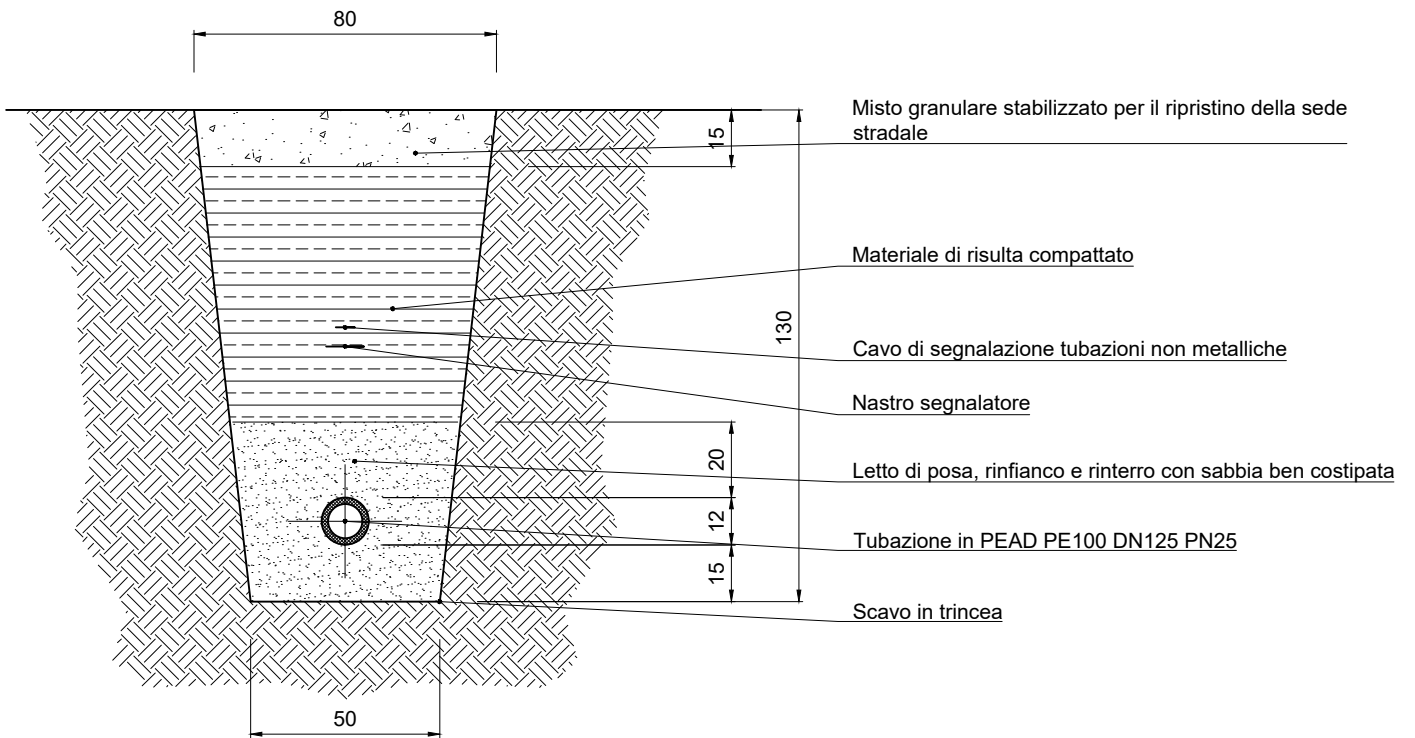
SCALA 1:20



# Interventi "Parte Alta" Sezione 1

rif. Profilo di progetto  
da Picchetto N°9 a Picchetto N°13

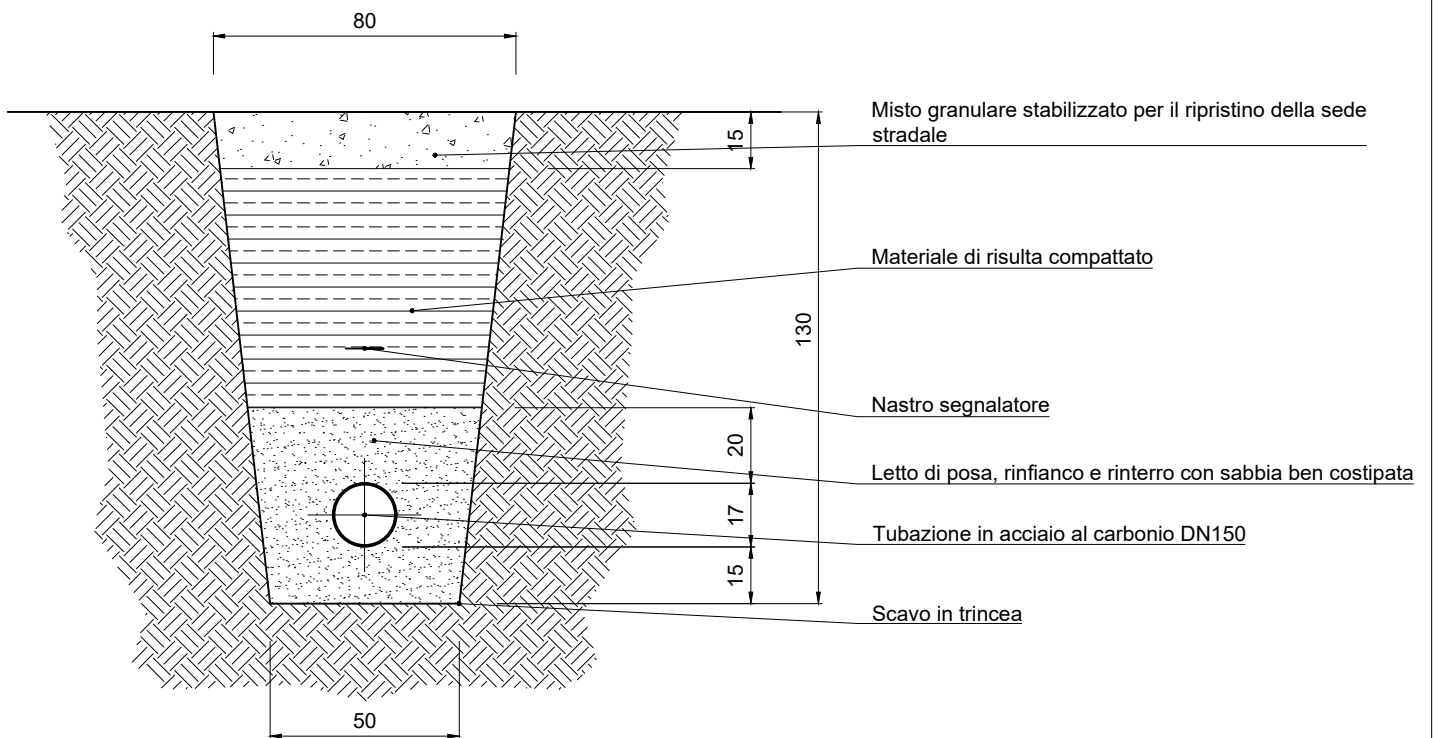
SCALA 1:20



# Interventi "Parte Alta" Sezione 2

rif. Profilo di progetto  
da Picchetto n°13 a Picchetto n°15

SCALA 1:20

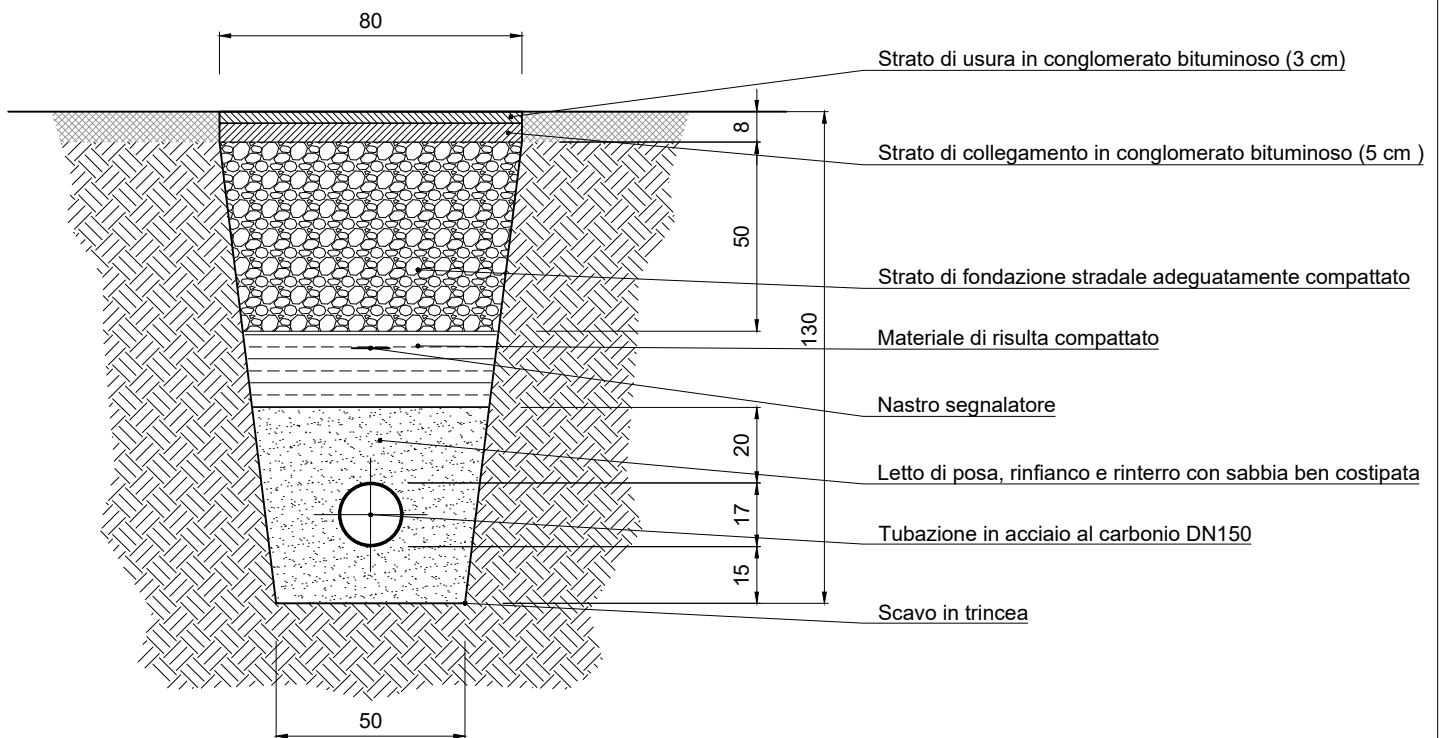


# Interventi "Parte Alta"

## Sezione 3

rif. Planimetrie e Profilo di progetto  
da Picchetto n°15 a Picchetto n°16

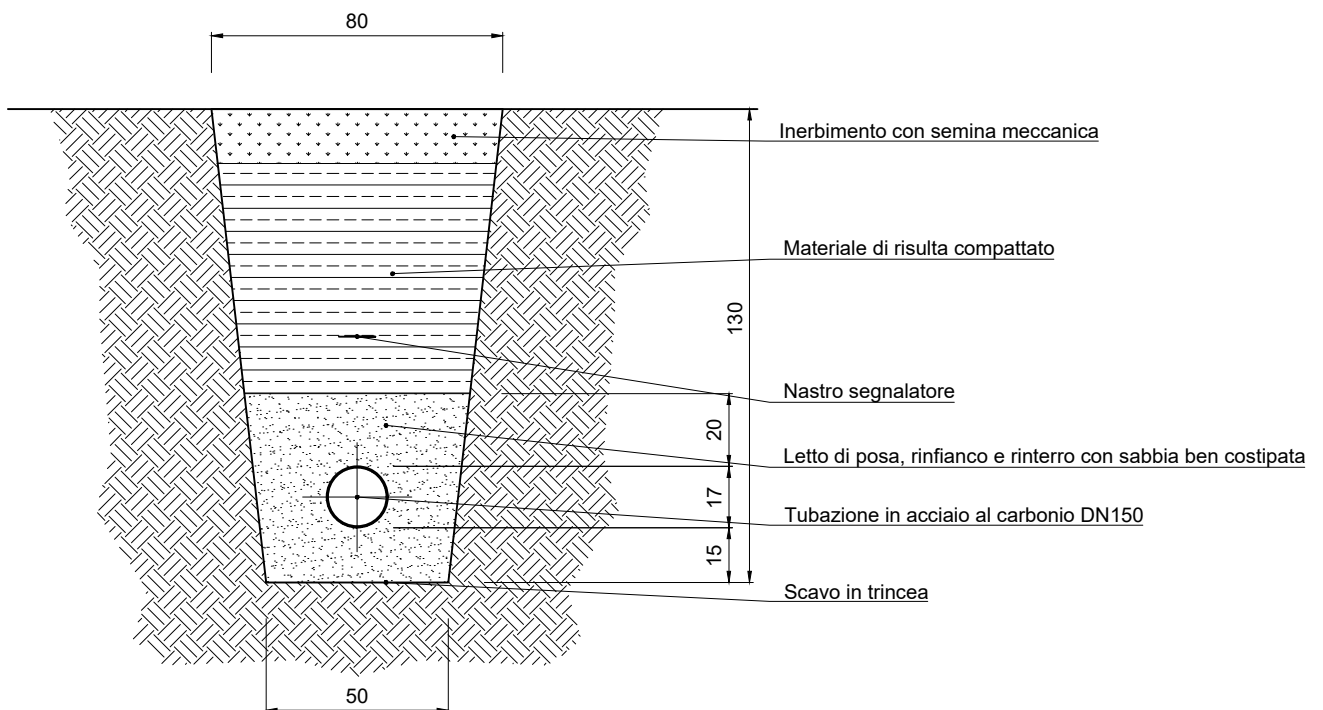
SCALA 1:20



Interventi "Parte Alta"  
Sezione 4

rif. Profilo di progetto  
da Picchetto n°16 a Picchetto n°18

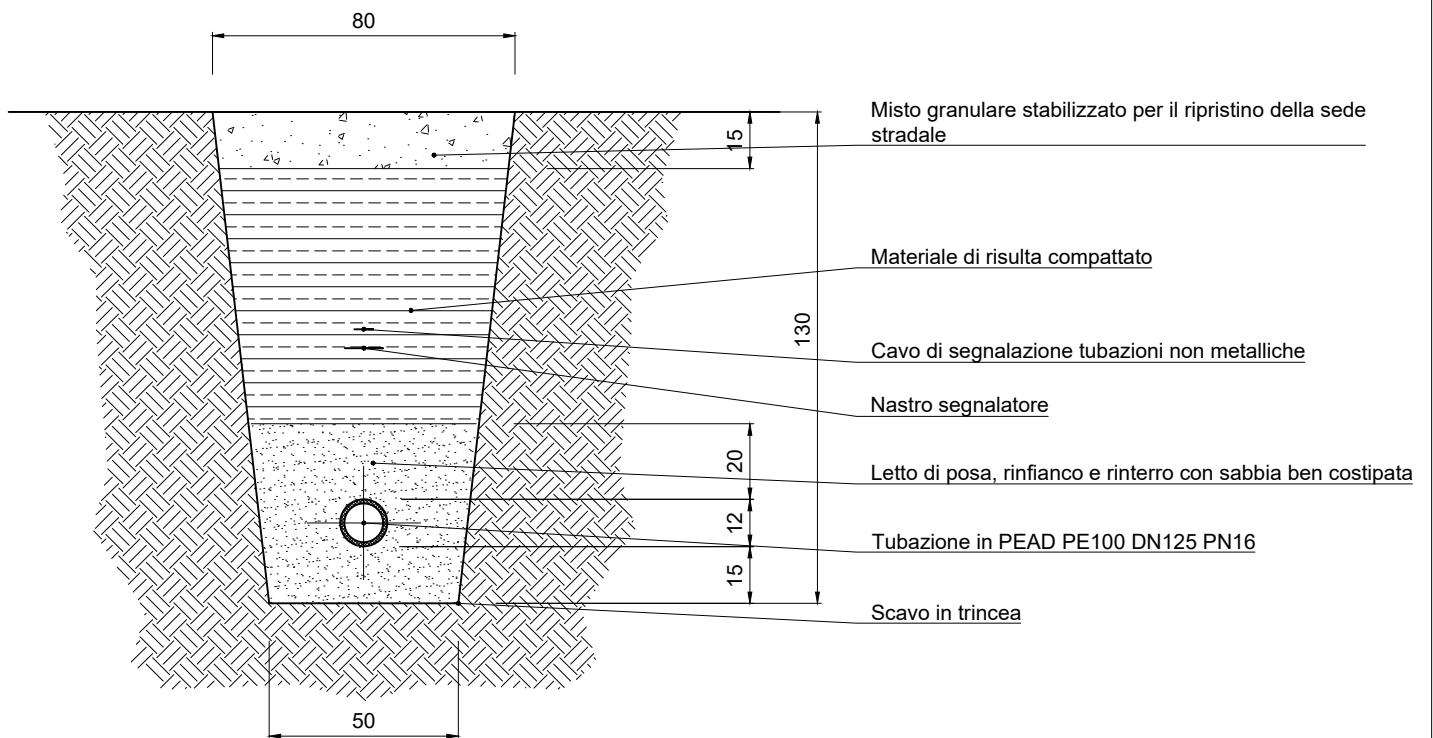
SCALA 1:20



# Interventi "Parte Alta" Sezione 5

rif. Planimetrie e Profilo di progetto  
da vasca esistente Veulla verso Picchetto n°13  
tratto su strada poderale

SCALA 1:20



## Interventi "Parte Alta" Sezione 6

rif. Planimetrie e Profilo di progetto  
tratto da vasca Veulla verso P.n°13  
tratto da sorgente Capiron verso P.n°18  
condotta interrata su praterie

SCALA 1:20

