

Séjours transfrontaliers de l'Espace Mont-Blanc 2023

Fiches descriptives détaillées des parcours prévus*

*Chaque organisateur se réserve le droit de modifier le parcours avant ou pendant le séjour en cas de nécessité.

Partenaires :

- La Communauté de Communes de la Vallée de Chamonix Mont-Blanc (CCVCMB), la Communauté de Communes Pays du Mont-Blanc (CCPMB) et l'Association d'Animation du Beaufortain (AAB) pour les parties françaises,
- La Fondation Montagne sûre (FMS) pour la Vallée d'Aoste,
- Le Canton du Valais (VS), pour le Valais.

Format des séjours :

- Nombre de séjours : 4
- Durée : 5 jours / 4 nuits
- Publics : 12 à 15 ans, résidents de l'Espace Mont-Blanc
- Nombre de participants :
 - o 48 jeunes répartis comme suit : 12 Suisses, 12 Italiens, 24 Français (dont 12 CCPMB, 6 Beaufortain et 6 CCVCMB)
 - o 12 jeunes par séjour.
- Randonnées itinérantes : chaque participant porte son matériel personnel et le pique-nique du jour dans son sac à dos.

Organisation et coordination :

La Communauté de Communes de la Vallée de Chamonix Mont-Blanc assure la coordination générale du projet pour le compte de l'Espace Mont-Blanc et le portage financier des deux séjours organisés par les Français (cofinancés par le Conseil Savoie Mont-Blanc).

Chaque partenaire désigné assure l'organisation du séjour dont il a la responsabilité et sa préparation technique : encadrement, définition de l'itinéraire, nuitées en refuge ...



Encadrement :

Conformément à la réglementation, chaque séjour de 12 jeunes sera encadré par un accompagnateur en montagne diplômé et d'un animateur compétent.

Déroulement du projet photographique :

Les journées n°2, n°3 et n°4 seront consacrées à la prise d'images.

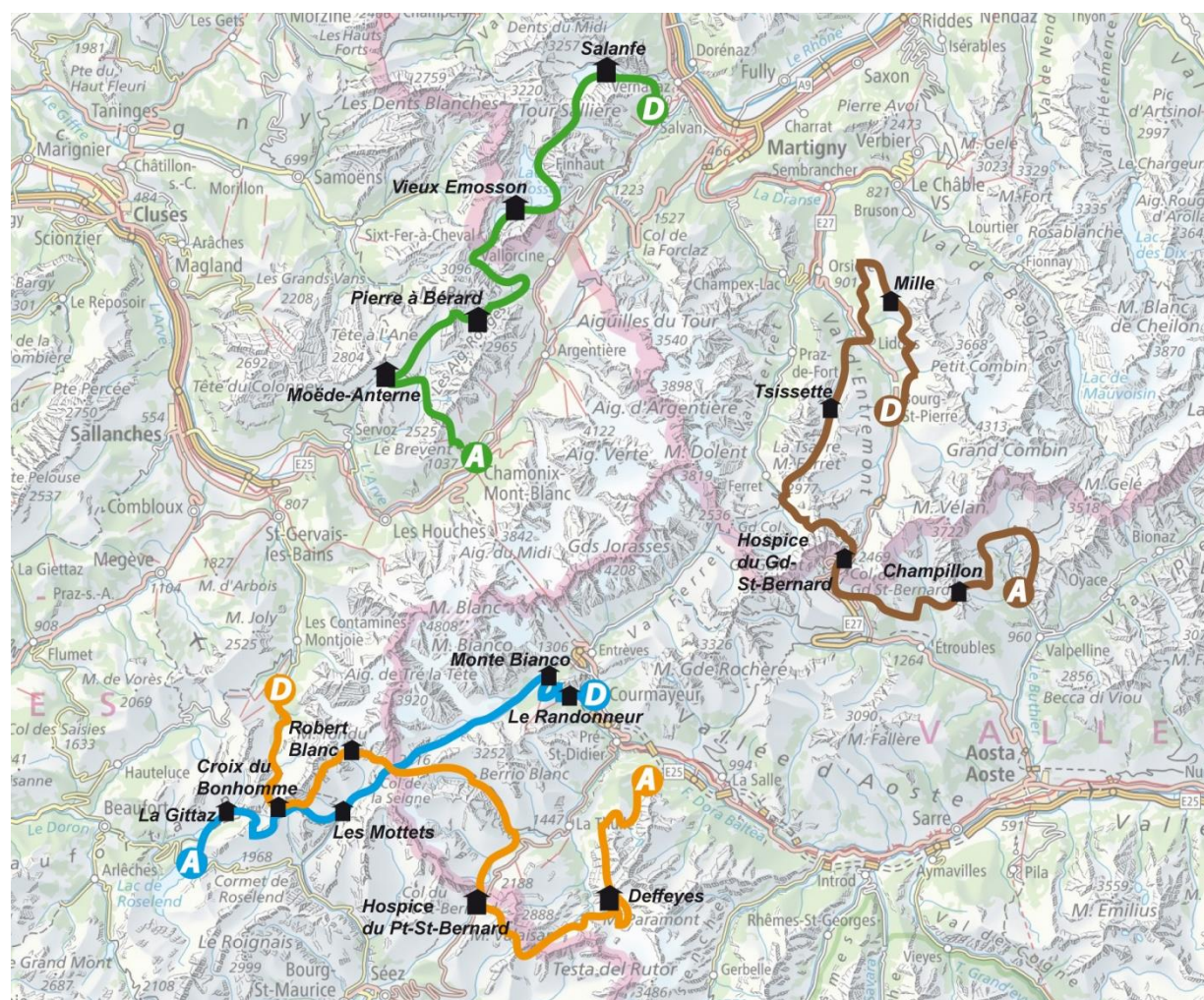
Les jeunes sont amenés à réfléchir et traduire en image, ou capturer des photographies selon 4 thèmes :

- Rencontre : l'Homme et la montagne (les métiers, les activités, les loisirs ...)
- Vivre ensemble dans l'Espace Mont-Blanc (la coopération, l'entraide des personnes / pays ...)
- Évolution de la montagne (changement climatique, impact de l'Homme, faune & flore ...)
- Coup de cœur ! (une émotion, quelque chose d'insolite ...)

Rendu :

Des images et commentaires des jeunes seront confiés à un graphiste pour leur mise en page en format « Carnet de voyage ». Ce carnet sera envoyé à chaque participant à l'issue des séjours.

Parcours des quatre séjours :



marron : séjour 1 / bleu : séjour 2 / orange : séjour 3 / vert : séjour 4 / D : départ / A : arrivée

Fiche séjour n°1

Structure organisatrice du séjour : Canton du Valais (CH)

Du 16 au 20 juillet 2023

de Bourg-Saint-Pierre (CH) à Ollomont (IT)

Niveau de marche global :



Rendez-vous :

Départ : Dimanche 16 juillet, 10h

Bourg-Saint-Pierre (CH)

Arrivée : Jeudi 20 juillet, 15h30

Ollomont (IT)

Etape 1 – Dimanche 16 juillet : Bourg-Saint-Pierre > Alpage du Cœur > Cabane de Mille

Dénivelé + : 1050 m, Dénivelé - : 230 m, Durée : 5h

Points d'intérêt : Pastoralisme (alpage).

Etape 2 – Lundi 17 juillet :

Cabane de Mille > Arpalle > Liddes > Cabane de la Tsissette

Dénivelé + : 1000 m - Dénivelé - : 1450m - Durée : 7h

Points d'intérêt : Pastoralisme (au village), histoire.

Etape 3 – Mardi 18 juillet :

Cabane de la Tsissette > Col du Névé de la Rousse

> Hospice du Grand-Saint-Bernard

Dénivelé + : 1500 m, Dénivelé - : 1000 m, Durée : 7h30

Points d'intérêt : Panorama, géomorphologie.

Etape 4 – Mercredi 19 juillet : Hospice du Grand-Saint-Bernard > Menouve > Refuge de Champillon

Dénivelé + : 1500 m, Dénivelé - : 1500 m, Durée : 8h

Points d'intérêt : Voie de communication, bisse, histoire des rû valdôtains.

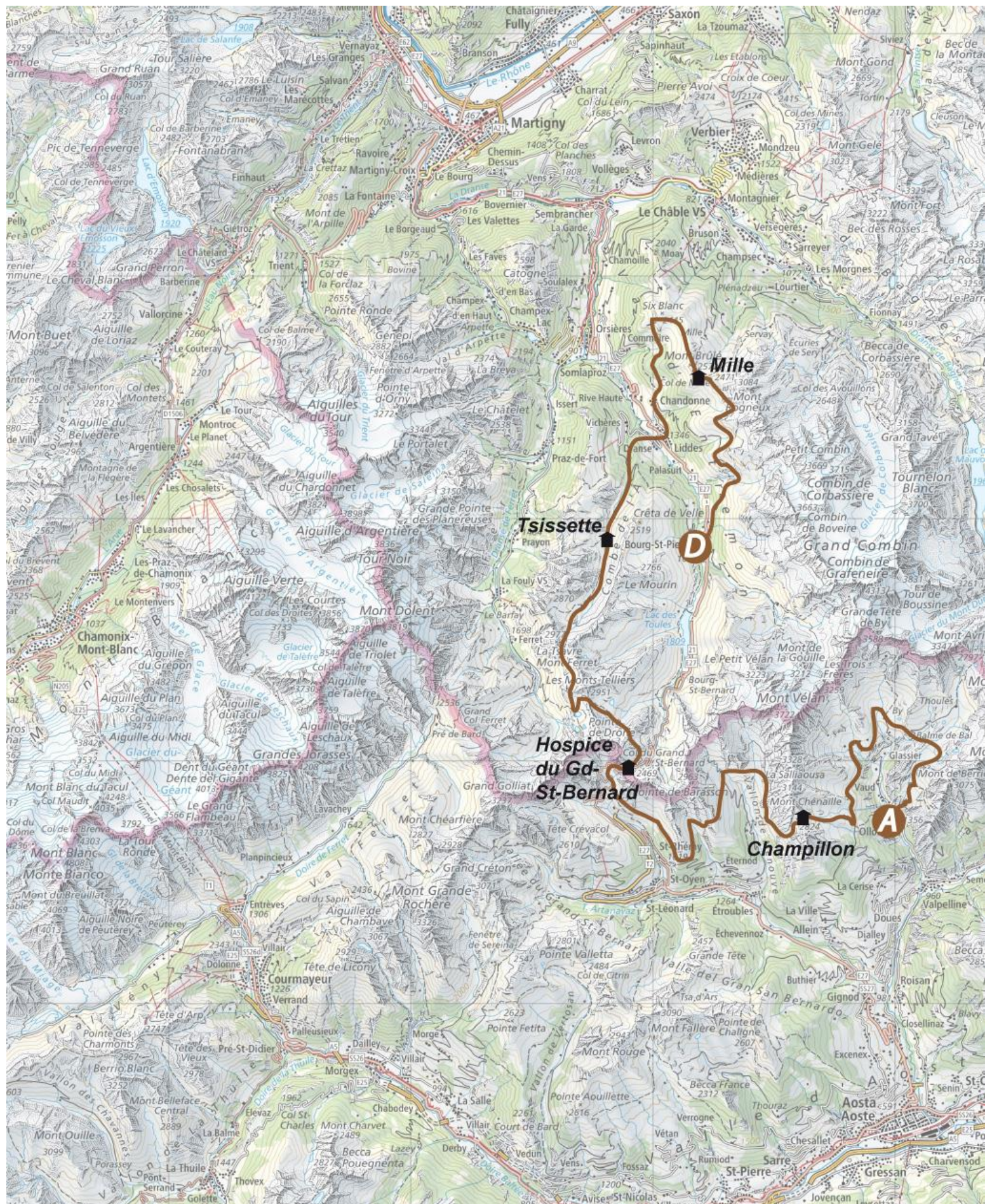
Etape 5 : Jeudi 20 juillet :

Refuge de Champillon > By > Col Cormet > Ollomont

Dénivelé + : 850 m, Dénivelé - : 1900 m, Durée : 6h30

Points d'intérêt : Géomorphologie, sommet, glacier.

Parcours du séjour n°1 :



Fiche séjour n°2

Structure organisatrice du séjour : Communauté de Communes de la Vallée de Chamonix-Mont-Blanc

Du 23 au 27 juillet 2023

de Courmayeur (IT) au lac de Roselend (FR)

Niveau de marche global :



Rendez-vous :

Départ : Dimanche 23 juillet, 9h30

Courmayeur (IT)

Arrivée : Jeudi 27 juillet, 16h30

Lac de Roselend, Beaufortain (FR)

Etape 1 – Dimanche 23 juillet : Courmayeur > Refuge Le Randonneur

Dénivelé + : 750 m, Dénivelé - : 0 m, Durée : 4 h

Points d'intérêt : Homme dans le paysage, atelier radio.

Etape 2 – Lundi 24 juillet :

Refuge Le Randonneur > Refuge Monte Bianco

Dénivelé + : 0 m, Dénivelé - : 250 m, Durée : 4 h

Points d'intérêt : Glaciers, géologie, géomorphologie, atelier radio.

Etape 3 – Mardi 25 juillet :

Refuge Monte Bianco > La Visaille > Casermetta > Refuge des Mottets

Dénivelé + : 800 m, Dénivelé - : 700 m, Durée : 7 h

Points d'intérêt : arrêt à la Casermetta, passage de la frontière franco italienne.

Etape 4 – Mercredi 26 juillet : Refuge des Mottets > Refuge de La Gittaz

Dénivelé + : 700 m, Dénivelé - : 650 m, Durée : 6 h

Points d'intérêt : Alpages, agropastoralisme.

Etape 5 – Jeudi 27 juillet :

Refuge de La Gittaz > Col des frêtes > lac de Roselend

Dénivelé + : 250 m, Dénivelé - : 200 m, Durée : 4 h

Points d'intérêt : Lac de Roselend, hydroélectricité et histoire du Beaufort, atelier radio.

Parcours du séjour n°2 :



Fiche séjour n°3

Structure organisatrice du séjour : Communauté de Communes Pays du Mont-Blanc

Du 30 juillet au 3 août 2023

des Contamines-Montjoie (FR) à Arpy (IT)

Niveau de marche global :



Rendez-vous :

Départ : Dimanche 30 juillet, 10h

Contamines-Montjoie (FR)

Arrivée : Jeudi 3 août, 16h

Arpy, Vallée d'Aoste (IT)

Etape 1 – Dimanche 30 juillet : Contamines-Montjoie > Col du Bonhomme > Refuge du Bonhomme

Dénivelé + : 1300 m, Dénivelé - : 50 m, Durée : 6h30

Points d'intérêt : Alpages, faune et flore, paysages, Réserve Naturelle

Etape 2 – Lundi 31 Août : Refuge du Bonhomme > Tête Nord des Fours > refuge Robert Blanc

Dénivelé + : 900 m, Dénivelé - : 600 m, Durée : 6h

Points d'intérêt : Points de vue, haute montagne, géologie, faune.

Etape 3 – Mardi 1^{er} Août : Refuge Robert Blanc > Col de la Seigne > Col Chavannes > Combe de Chavannes > Col et Hospice du Petit-Saint-Bernard

Dénivelé + : 700, Dénivelé - : 750 m, Durée : 7h

Points d'intérêt : paysage, alpages, histoire et frontière

Etape 4 – Mercredi 2 Août Hospice du Petit-Saint-Bernard > Col de la Traversette > Col de la Louie Blanche > Refuge deffeyes

Dénivelé + : 900 m, Dénivelé - : 500 m, Durée : 6h

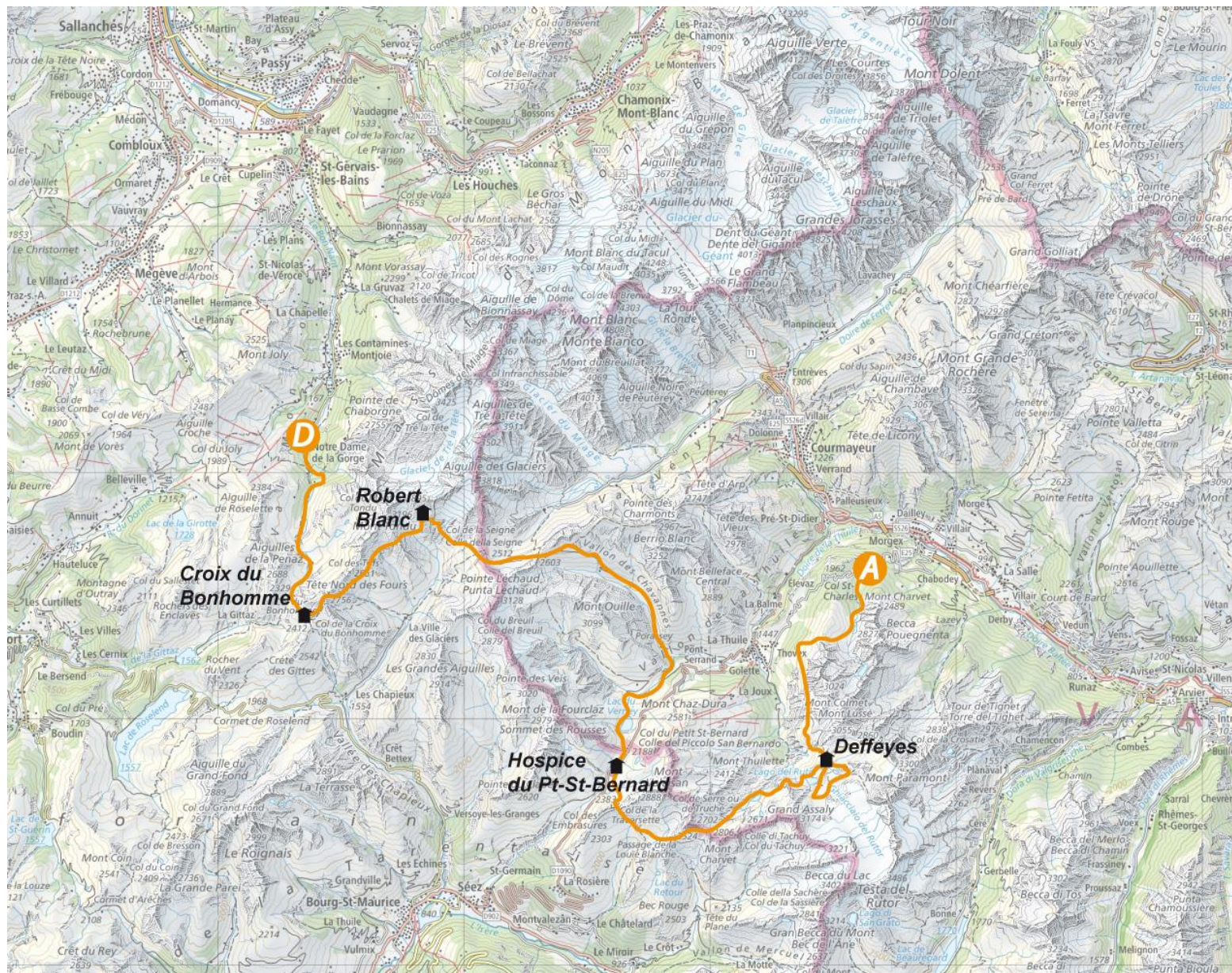
Points d'intérêt : Points de vue, aménagement de la montagne, géologie, lacs, passage de la frontière franco italienne.

Etape 5 – Jeudi 3 Août : Refuge Deffeyes > Col de la Croix > Lac d'Arpy > Restaurant Arpy

Dénivelé + : 700 m, Dénivelé - : 1100 m, Durée : 6h

Points d'intérêt : Lacs glaciaires, glaciers, géomorphologie

Parcours du séjour n°3 :



Fiche séjour n°4

Structure organisatrice du séjour : Fondation Montagne sûre

Du 6 au 10 août 2023

de Salvan (CH) à Chamonix-Mont-Blanc (FR)

Niveau de marche global :



Rendez-vous :

Départ : Dimanche 6 août, 9h30

Salvan (CH)

Arrivée : Jeudi 10 août, 16h

Chamonix-Mont-Blanc (FR)

Etape 1 – dimanche 6 août : Salvan > Lac de Salanfe > Auberge de Salanfe

Dénivelé + : 1000 m, Dénivelé - : 50 m, Durée : 4h

Points d'intérêt : milieux naturels, faune, glaciers, hydroélectricité, gorges du Dailley

Etape 2 – Lundi 7 août : Auberge de Salanfe > Lac d'Emosson > Cabane du Vieux Emosson

Dénivelé + : 1500 m, Dénivelé - : 1300 m, Durée : 8h

Points d'intérêt : flore, faune, Lac d'Emosson, géologie

Etape 3 – Mardi 8 août : Cabane du Vieux Emosson > Col du Corbeau > Vallon de Tré-les-Eaux
> Refuge Pierre à Berard

Dénivelé + : 1100 m, Dénivelé - : 1350 m, Durée : 7h

Points d'intérêt : passage de la frontière franco-suisse, faune, traces des archosaures

Etape 4 – Mercredi 9 août : Refuge Pierre à Berard > (Buët) > Col de Salenton > Refuge Moëde d'Anterne

Dénivelé + : 800 m, Dénivelé - : 750 m, Durée : 4h

Points d'intérêt : sommet, géomorphologie du Massif du Mont-Blanc

Etape 5 – Jeudi 10 août : Refuge Moëde d'Anterne > Col du Brévent > Planpraz > Chamonix Mont-Blanc

Dénivelé + : 900 m, Dénivelé - : 1800 m, Durée : 6h30 (possible descente en téléphérique selon météo)

Points d'intérêt : glaciers, massif du Brévent, histoire de l'alpinisme, flore, faune

Parcours du séjour n°4 :

