

ELABORAZIONE
DEL **PIANO REGIONALE
DEI TRASPORTI 2035**
E DEI DOCUMENTI
NECESSARI PER
LA SUA VALUTAZIONE
AMBIENTALE STRATEGICA.

Quadro Conoscitivo
Allegato 1 – Atlante cartografico

Luglio 2023



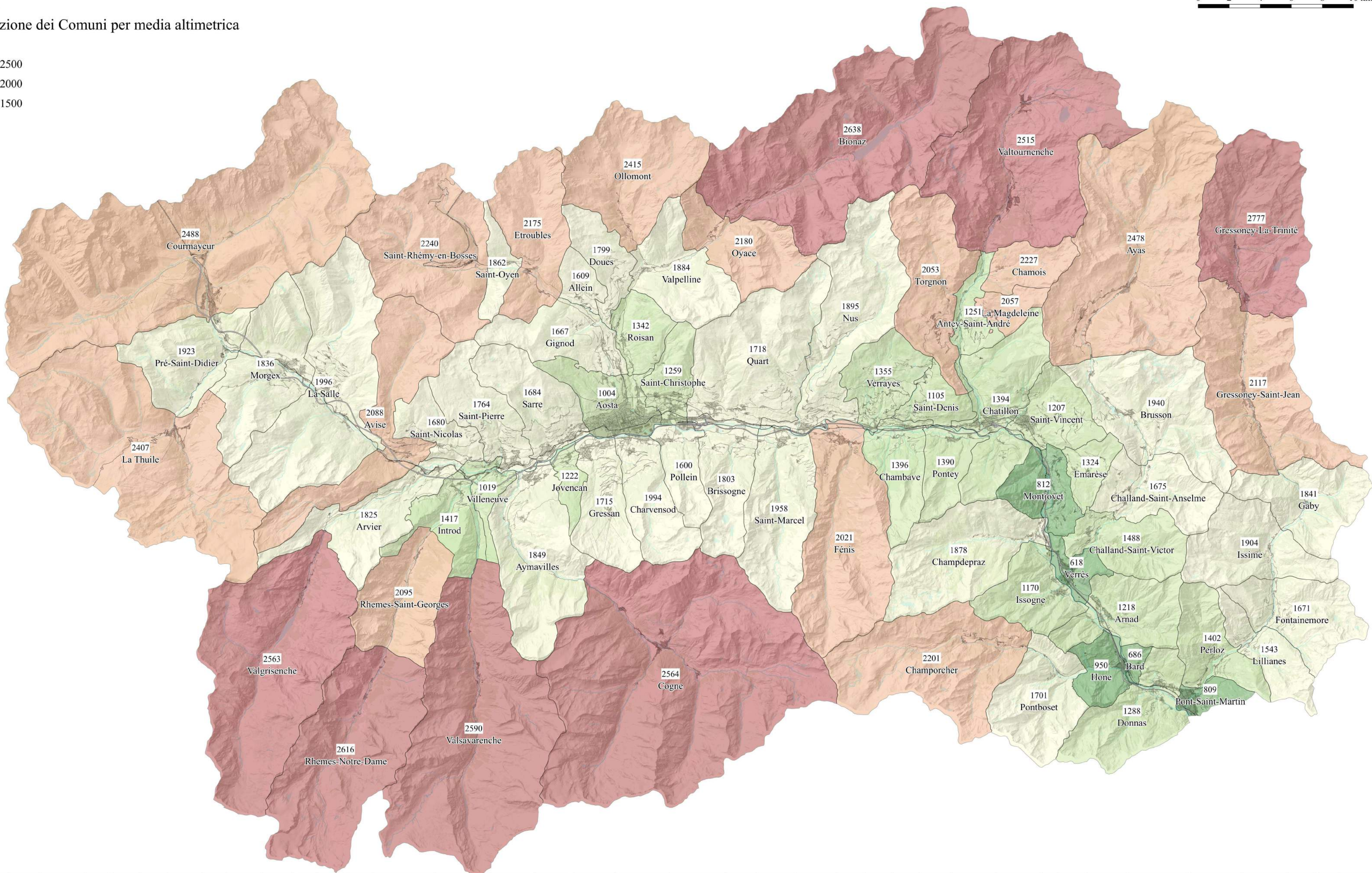
Assessorato allo Sviluppo economico,
Formazione e Lavoro, Trasporti e Mobilità sostenibile

In collaborazione con  TPS TPS Transport Planning Service srl, Via S. Margherita, 10010000000

Legenda

Classificazione dei Comuni per media altimetrica

- > 2500
- 2000 - 2500
- 1500 - 2000
- 1000 - 1500
- < 1000



COMUNI	Allein	Antey S.André	Aosta	Arnad	Arvier	Avisè	Ayas	Aymavilles	Bard	Bionaz	Brissogne	Brusson	Challand S.Anselme	Challand S.Victor	Chambave	Chamois	Champdepraz	Champorcher	Charvensod	Chatillon	Cogne	Courmayeur	Donnas	Doues	Emarèse	Etroubles	Fénis	Fontainemore	Gaby	Gignod	Gressan	Gressoney L.Trinité	Gressoney S.Jean	Hone	Introd	Issime	Issogne
ALTEZZA MASSIMA	2649	2099	2604	2699	3400	3327	4220	3900	1400	4150	3523	3015	3032	3016	3026	3026	3175	3163	3499	2717	4063	3026	2630	3143	2102	3710	3509	2600	3075	3061	3081	4526	3305	2109	2953	3044	2478
ALTEZZA MINIMA	971	672	548	324	674	736	1449	615	319	1351	531	1073	737	465	405	1274	363	1027	559	407	1321	1098	284	819	759	1119	497	683	957	667	576	1606	1173	326	677	904	351
RANGE	1678	1427	2056	2375	2726	2591	2771	3285	1081	2799	2992	1942	2295	2551	2621	1752	2812	2136	2940	2310	2742	3712	2346	2324	1343	2591	3012	1917	2118	2394	2505	2920	2132	1783	2276	2140	2127
COMUNI	Jovencan	La Magdeleine	La Salle	La Thuile	Lillianes	Montjovet	Morgex	Nus	Ollomont	Oyace	Perloz	Pollein	Pontboset	Pontey	Pont S.Martin	Pré S.Didier	Quart	Rhemes N.Dame	Rhemes S.Georges	Roisan	S.Christophe	S.Denis	S.Marcel	S.Nicolas	S.Oyen	S.Pierre	S.Rhémy en B.	S.Vincent	Sarre	Torgnon	Valgrisenche	Valpelline	Valsavarenche	Valtournenche	Verrayes	Verrès	Villeneuve
ALTEZZA MASSIMA	2599	2733	3332	3479	2411	2177	3089	3380	3731	3444	2672	3561	2755	2900	2053	3250	3125	3605	3421	2536	2850	1741	3328	2675	2725	3061	3237	2625	3050	3366	3687	3239	4061	4600	2463	1720	2218
ALTEZZA MINIMA	595	1449	769	1437	611	365	881	503	1167	1080	400	538	588	398	286	992	532	1601	1025	666	538	414	524	782	1274	617	1339	407	581	842	1518	871	1142	1213	490	332	634
RANGE	2004	1284	2563	2042	1800	1812	2208	2877	2564	2364	2272	3023	2167	2502	1767	2258	2593	2004	2396	1870	2312	1327	2804	1893	1451	2444	1898	2218	2469	2524	2169	2368	2919	3387	1973	1388	1584

TAVOLA 1.1 - Classificazione dei Comuni per fasce altimetriche

Legenda

Classificazione delle "località" per fasce altimetriche

- >1500
- 1000 - 1500
- 900 - 1000
- 800 - 900
- 700 - 800
- 600 - 700
- 500 - 600
- 400 - 500
- < 400 mt

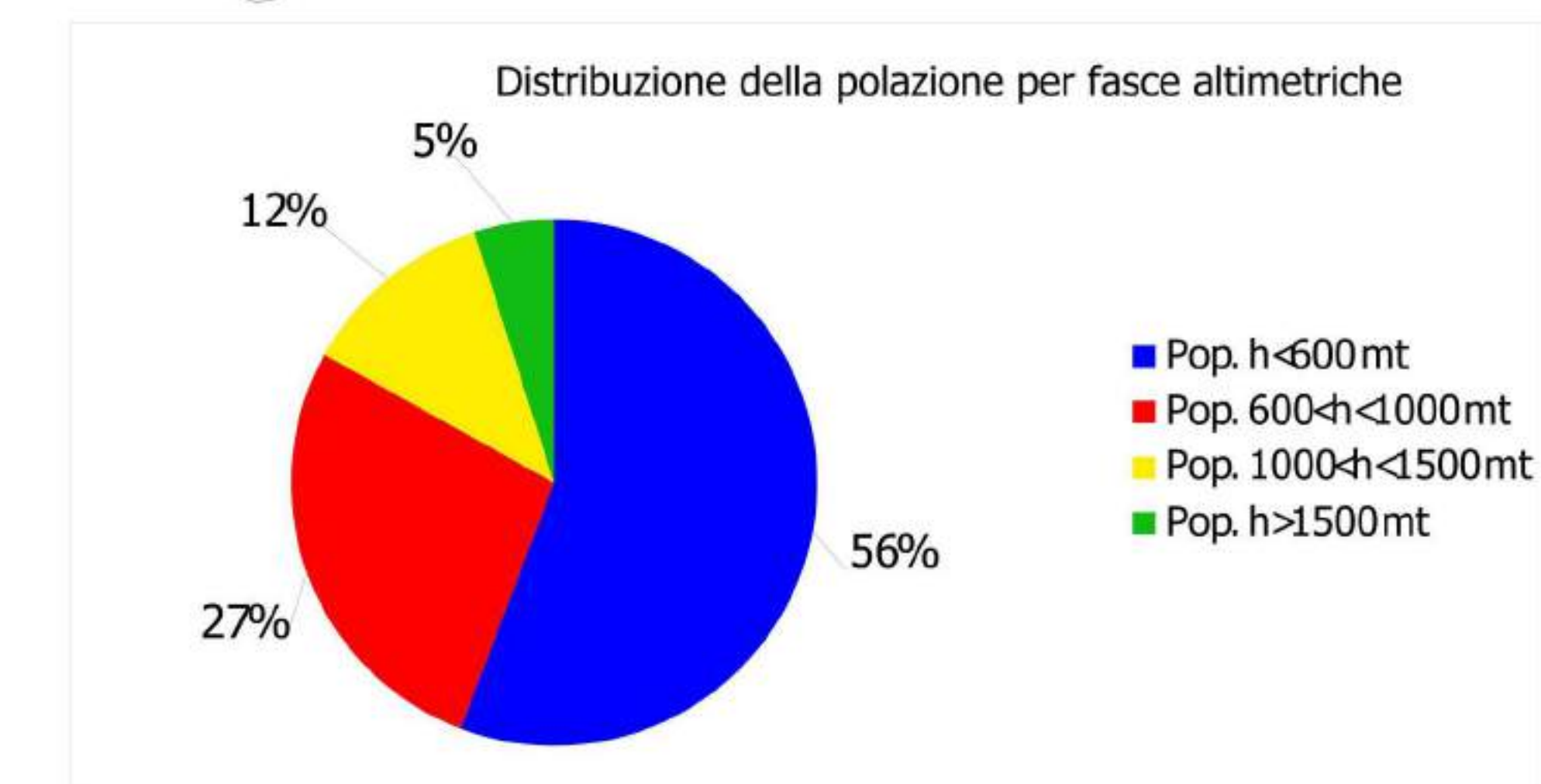
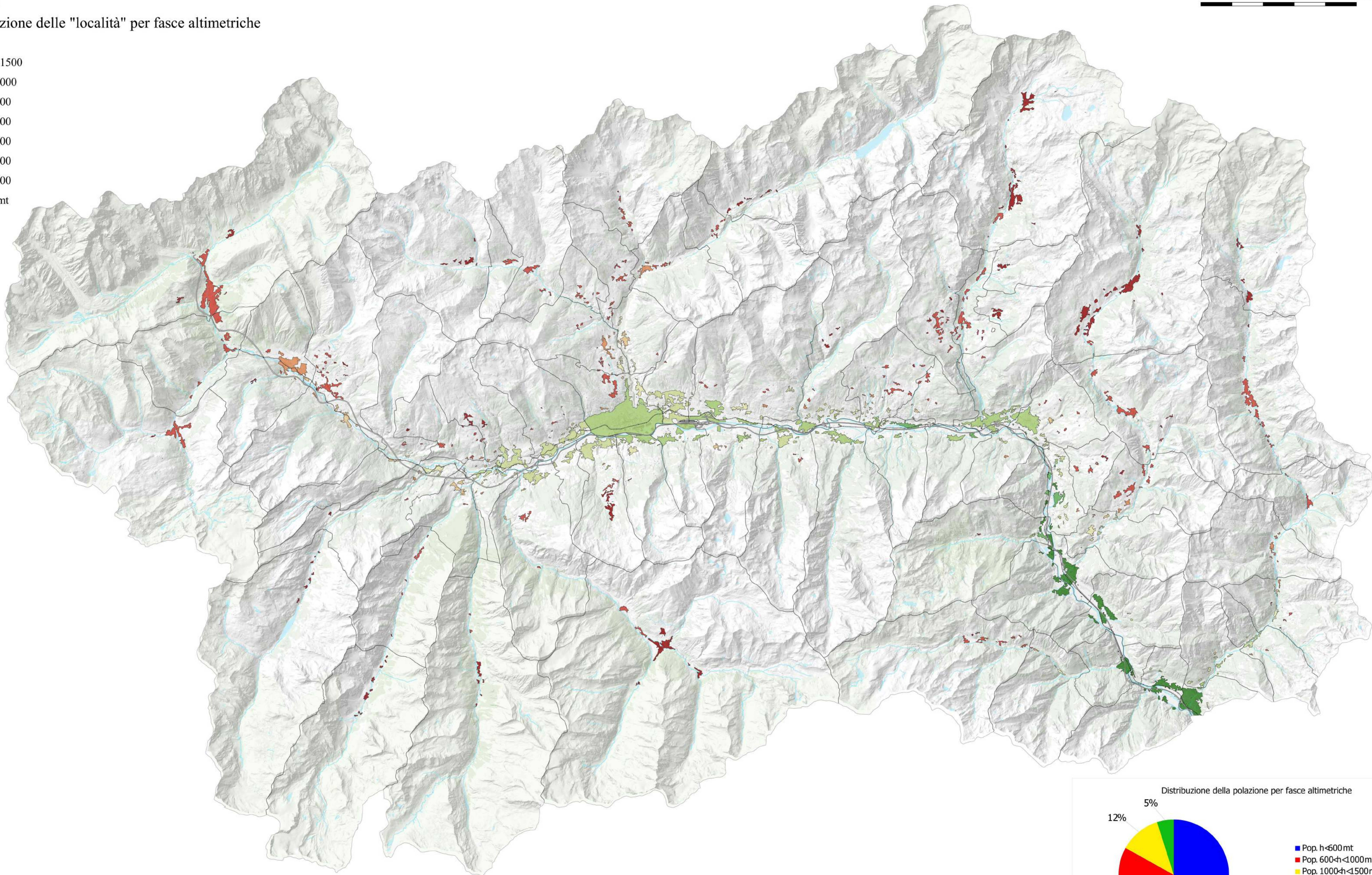
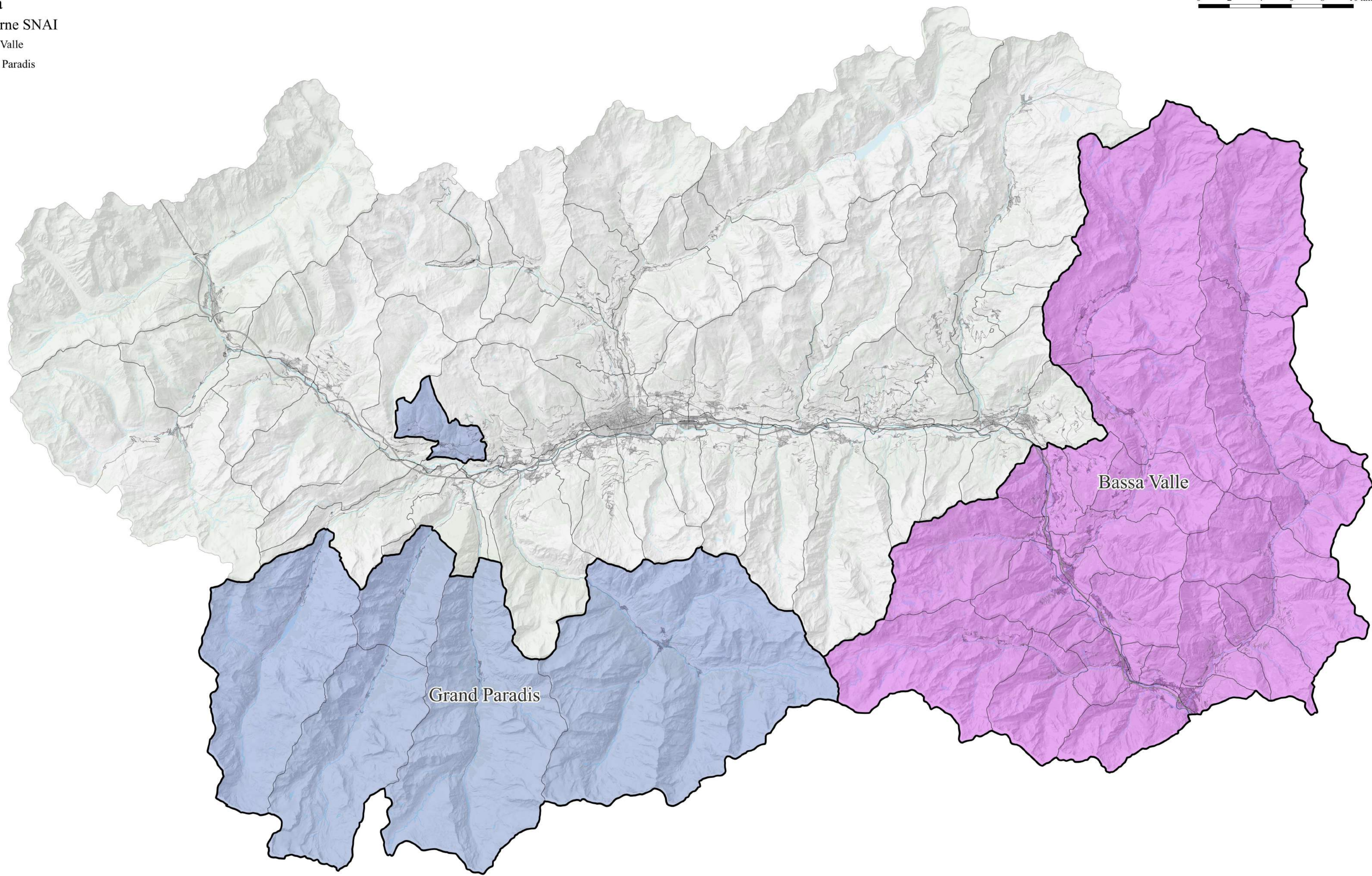


TAVOLA 1.2 - Classificazione delle Località per fasce altimetriche

Legenda

Aree Interne SNAI

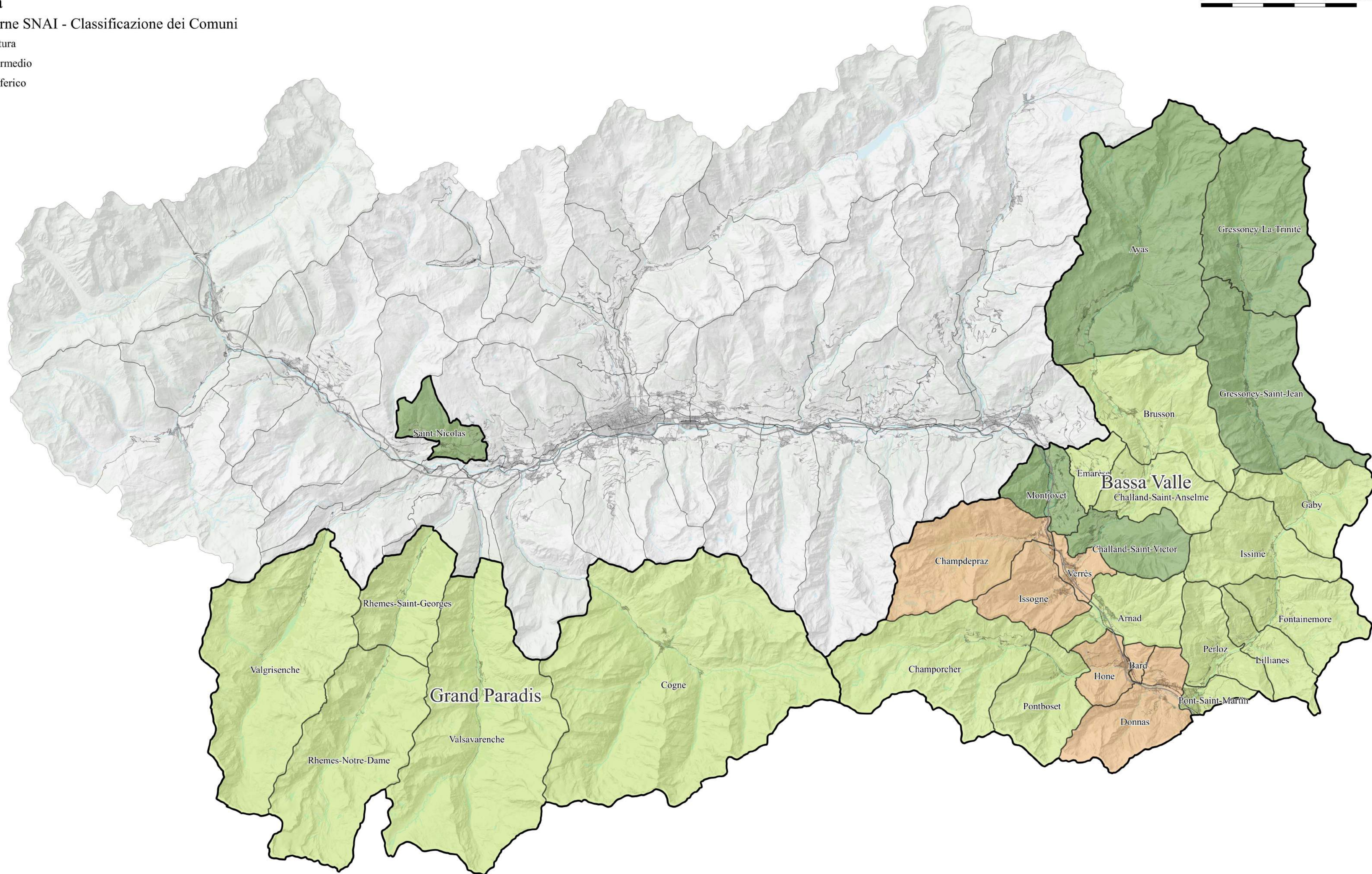
- Bassa Valle
- Grand Paradis



Legenda

Aree Interne SNAI - Classificazione dei Comuni

- C-Cintura
- D-Intermedio
- E-Periferico



Legenda

Punti di interesse: scuole e istruzione

- Scuola secondaria di primo grado
- Scuola secondaria di secondo grado
- Istituto Comprensivo
- Polo universitario

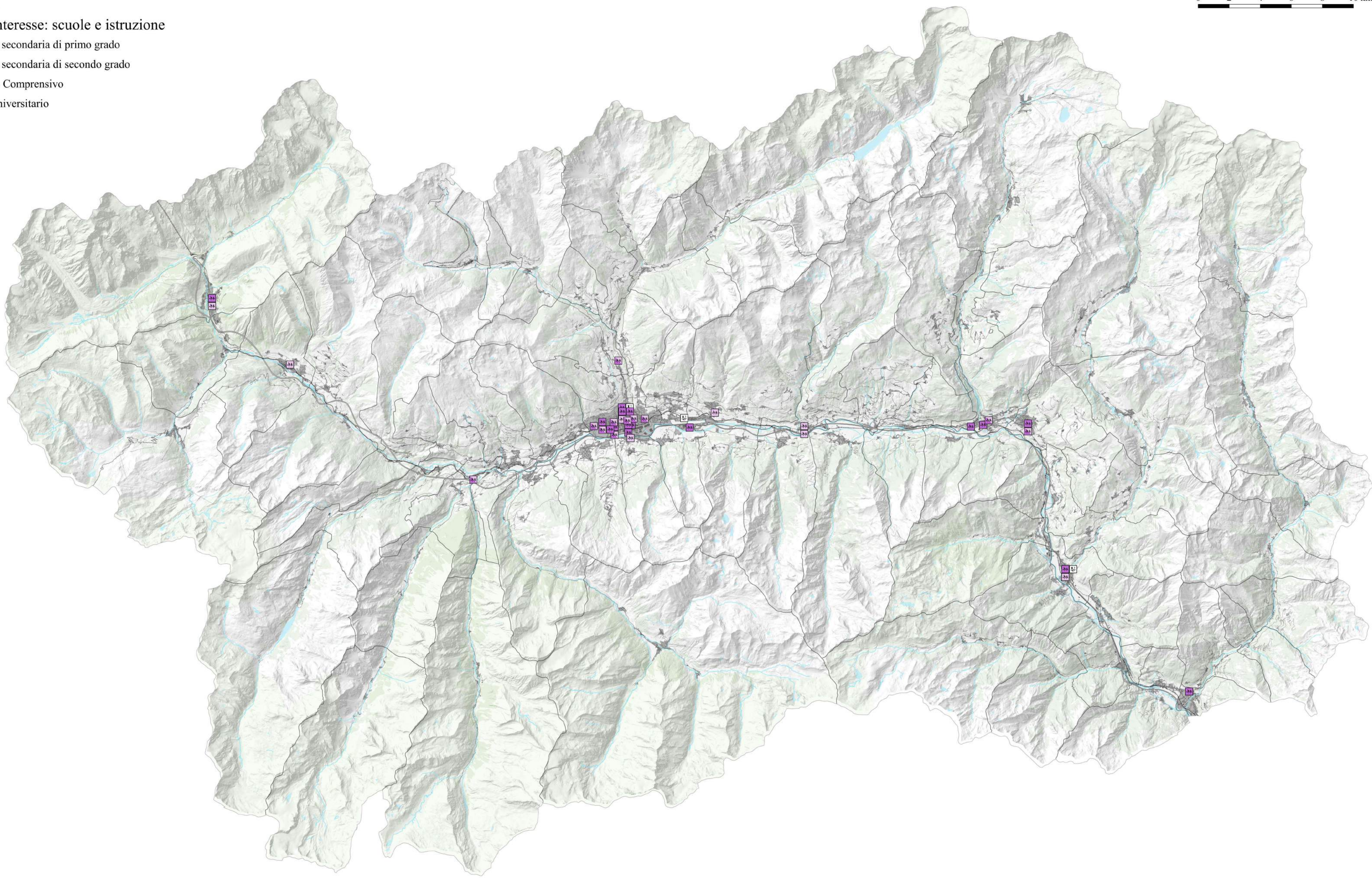
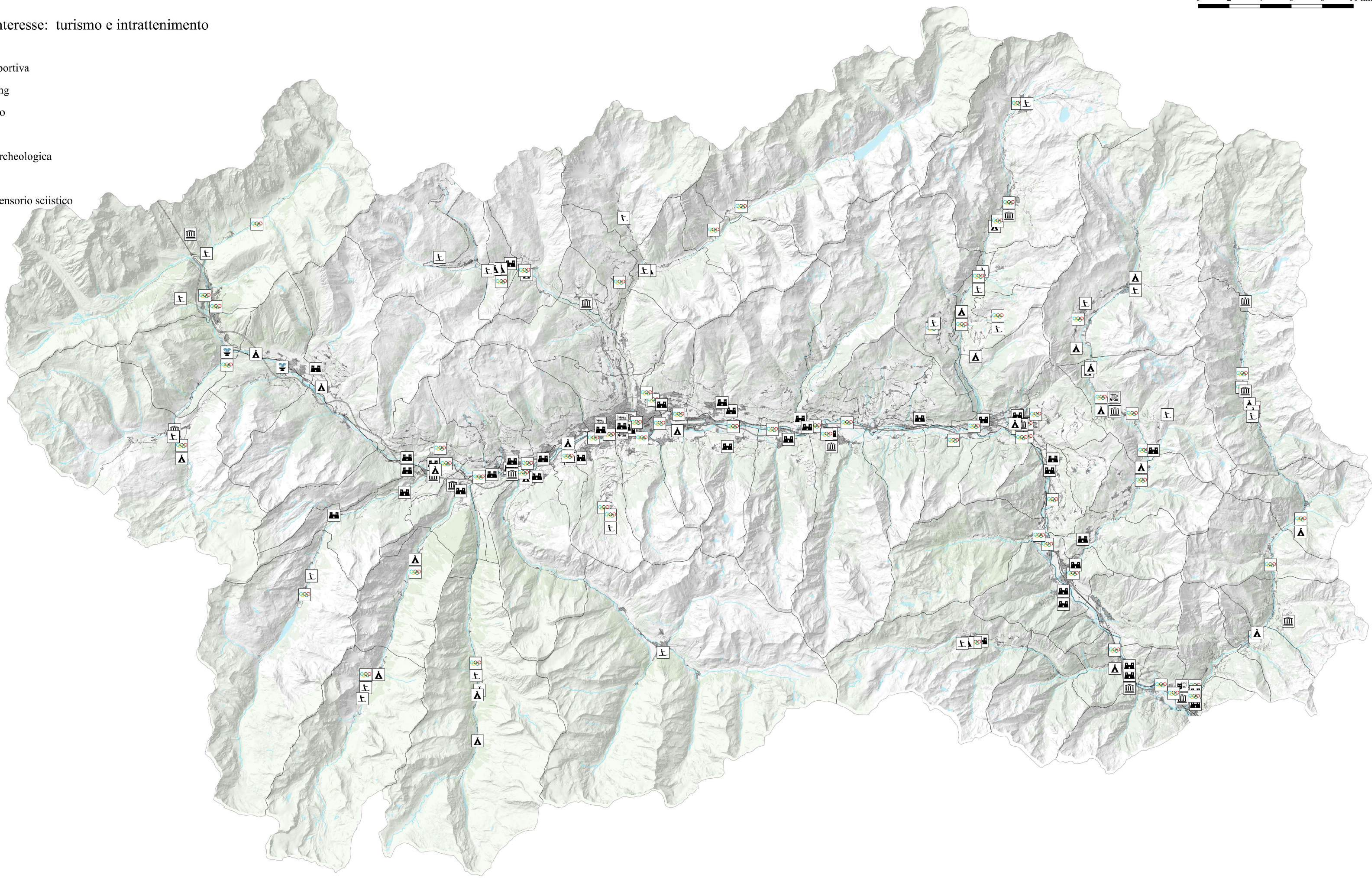


TAVOLA 2.1 - Punti di interesse: scuole e istruzione

Legenda

Punti di interesse: turismo e intrattenimento

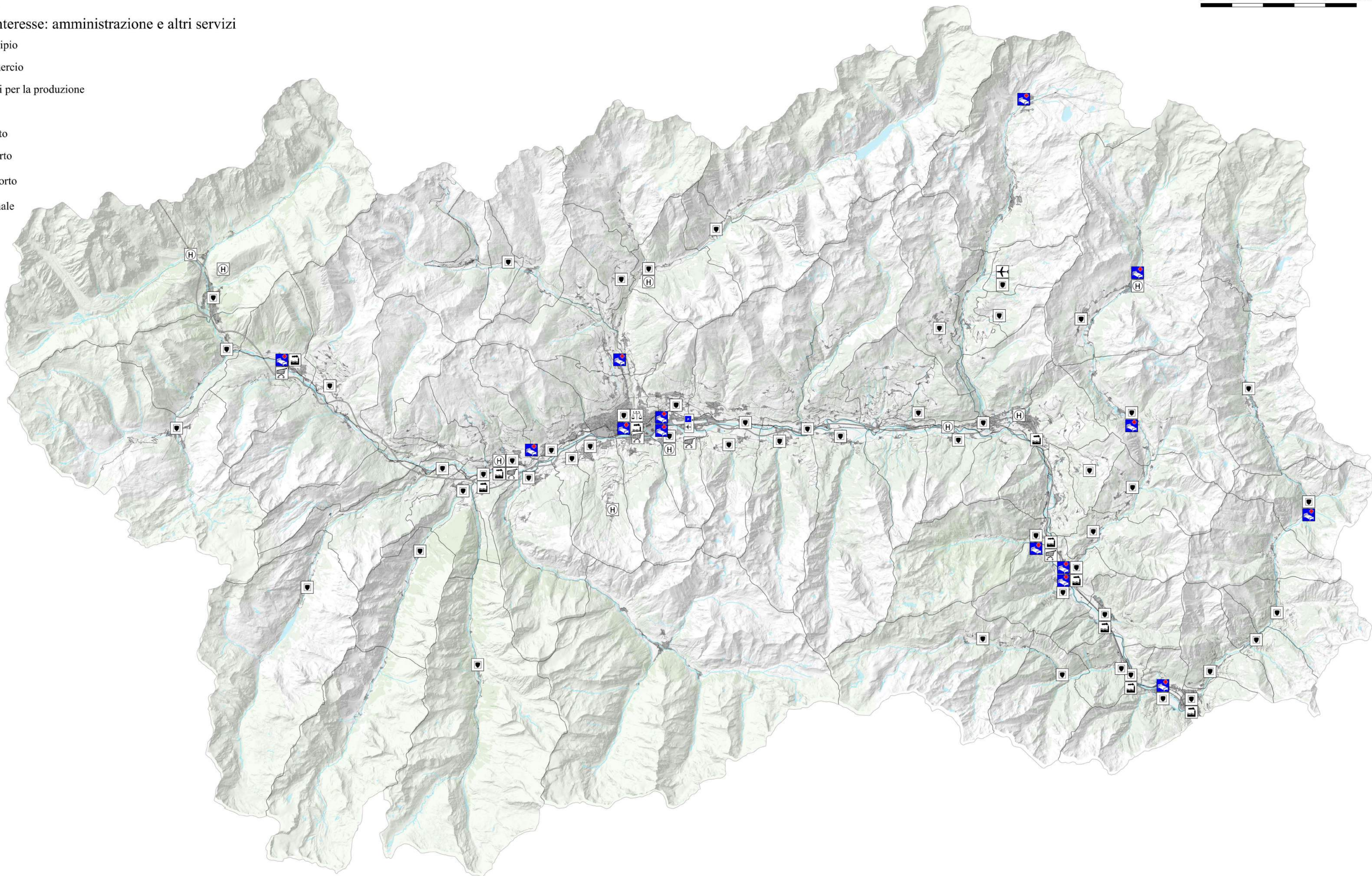
- Teatro
- Area sportiva
- Camping
- Castello
- Museo
- Zona archeologica
- Terme
- Compendio sciistico



Legenda

Punti di interesse: amministrazione e altri servizi

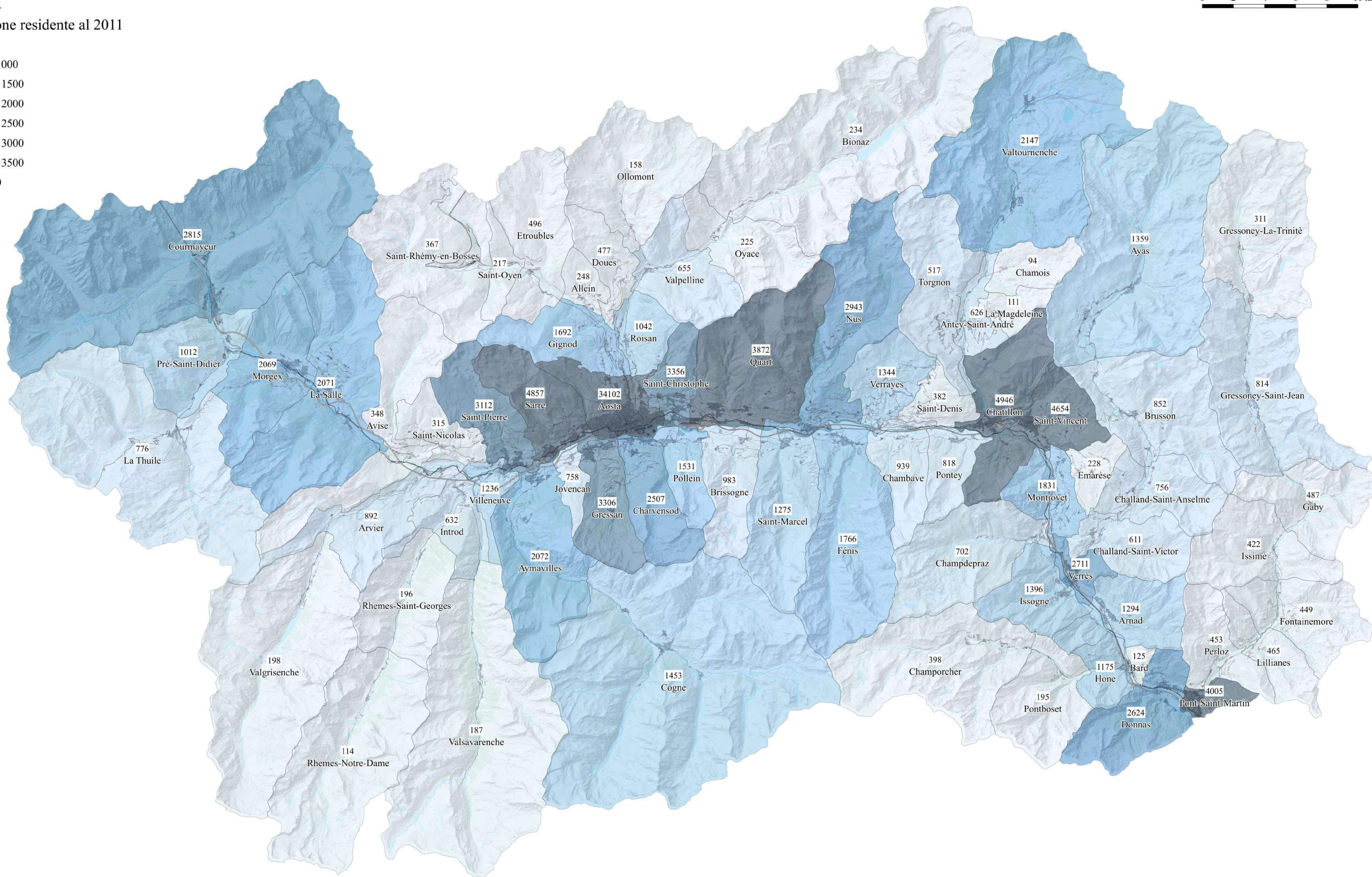
- Municipio
- Commercio
- Servizi per la produzione
- Sanità
- Eliporto
- Altiporto
- Autoporto
- Tribunale



Legenda

Popolazione residente al 2011

- < 500
- 500 - 1000
- 1000 - 1500
- 1500 - 2000
- 2000 - 2500
- 2500 - 3000
- 3000 - 3500
- > 4000

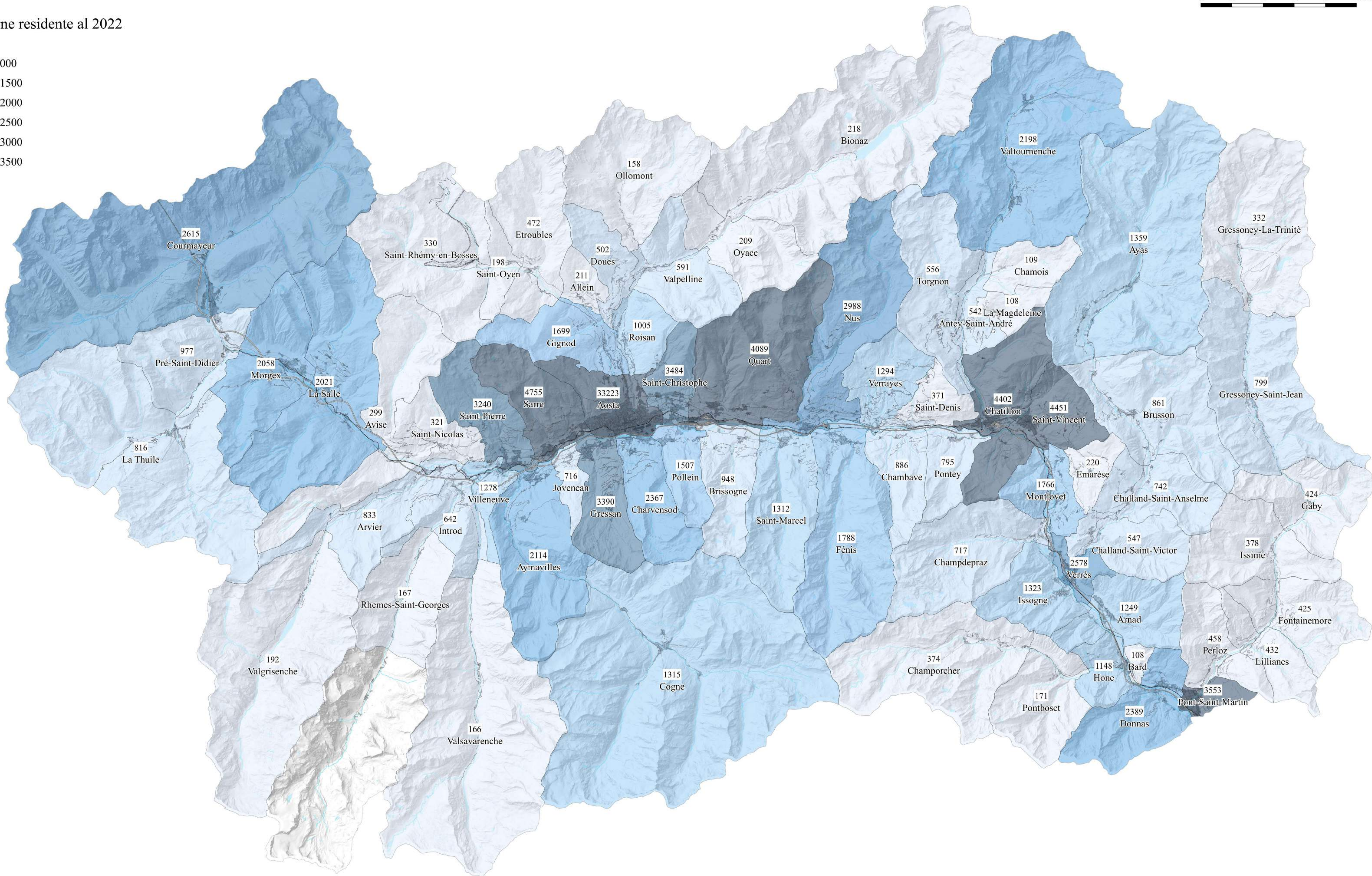


0 2 4 6 8 10 km

Legenda

Popolazione residente al 2022

- < 500
- 500 - 1000
- 1000 - 1500
- 1500 - 2000
- 2000 - 2500
- 2500 - 3000
- 3000 - 3500
- > 4000





Legenda

Variatione assoluta popolazione residente dal 2011 al 2022

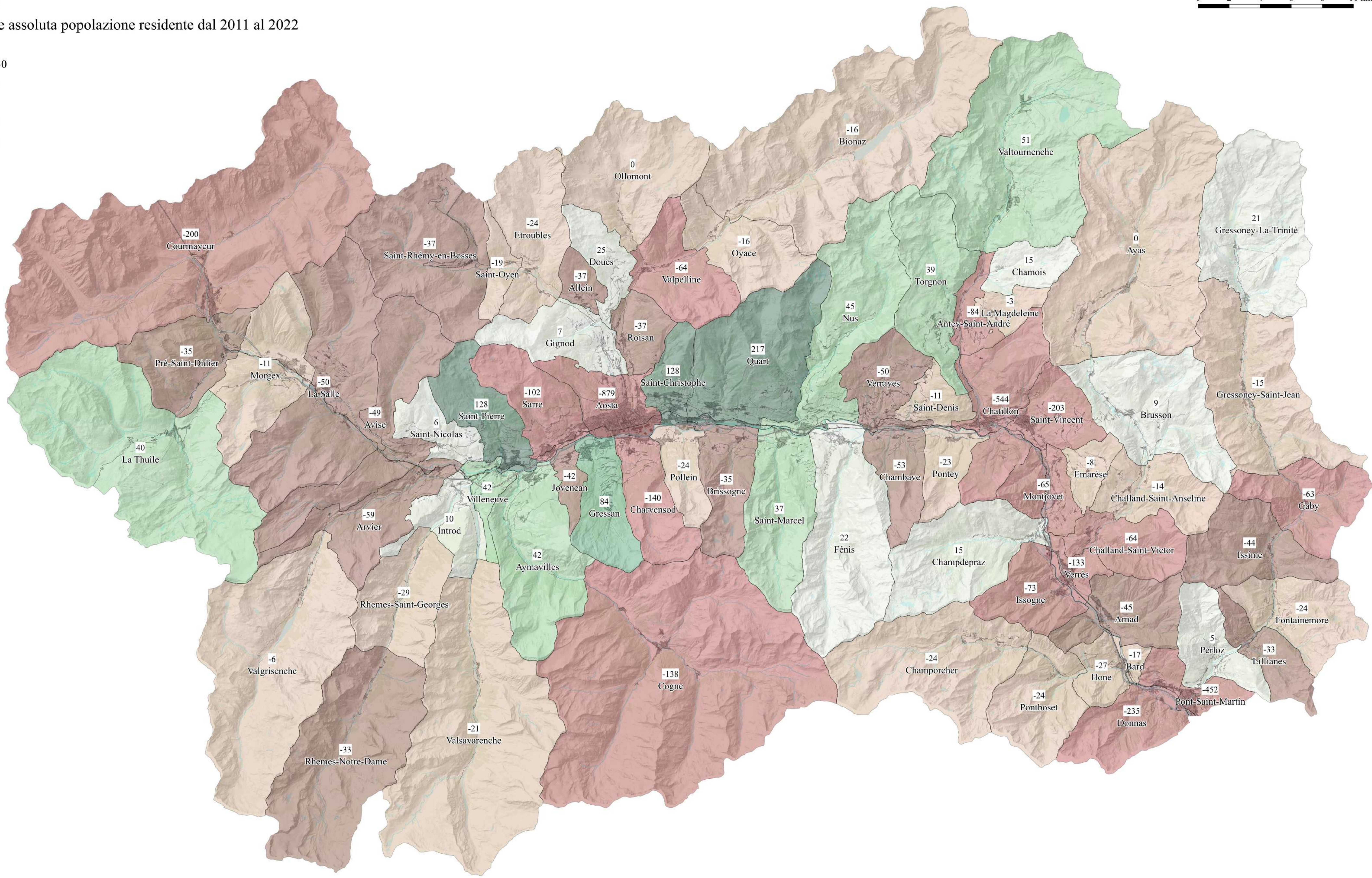



TAVOLA 3.3 - Variazione assoluta della popolazione dal 2011 al 2022

Legenda

Indice di vecchiaia [Pop>65 / Pop>14]

- 100 - 115
- 115 - 130
- 130 - 145
- 145 - 160
- 160 - 175
- 175 - 200
- 200 - 250
- 250 - 350
- > 350

Residenti per fasce d'età

- anni > 66
- anni 15 - 65
- anni < 14

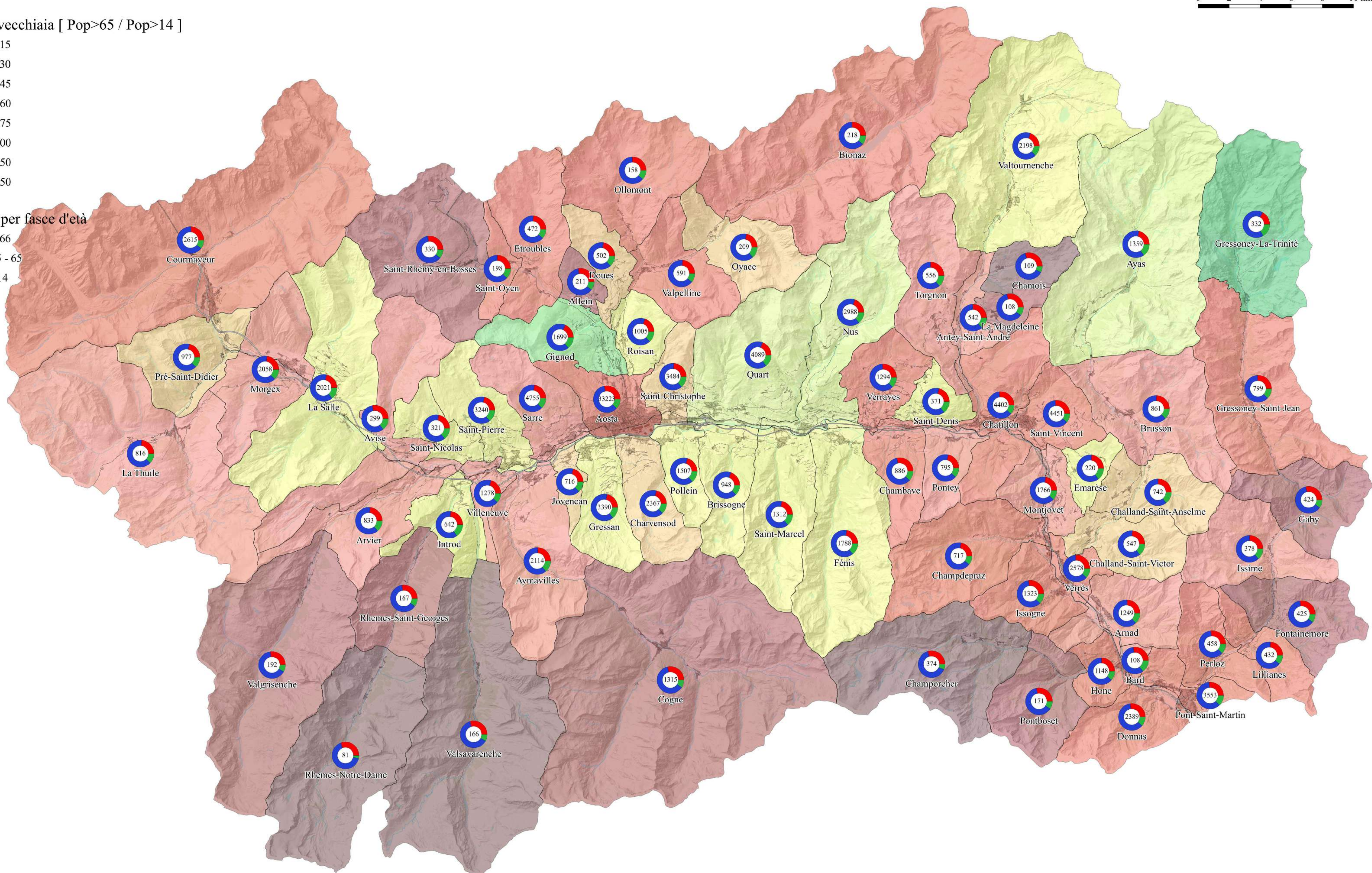


TAVOLA 3.5 - Indice di vecchiaia e distribuzione della popolazione per fasce d'età

Legenda

0 2 4 6 8 10 km

Indice di dipendenza strutturale [(Pop>14 + Pop>65) / 15 < Pop < 66]

- < 47
- 47 - 50
- 50 - 52
- 52 - 54
- 54 - 56
- 56 - 58
- 58 - 60
- > 60

Residenti per fasce d'età

- anni > 66
- anni 15 - 65
- anni < 14

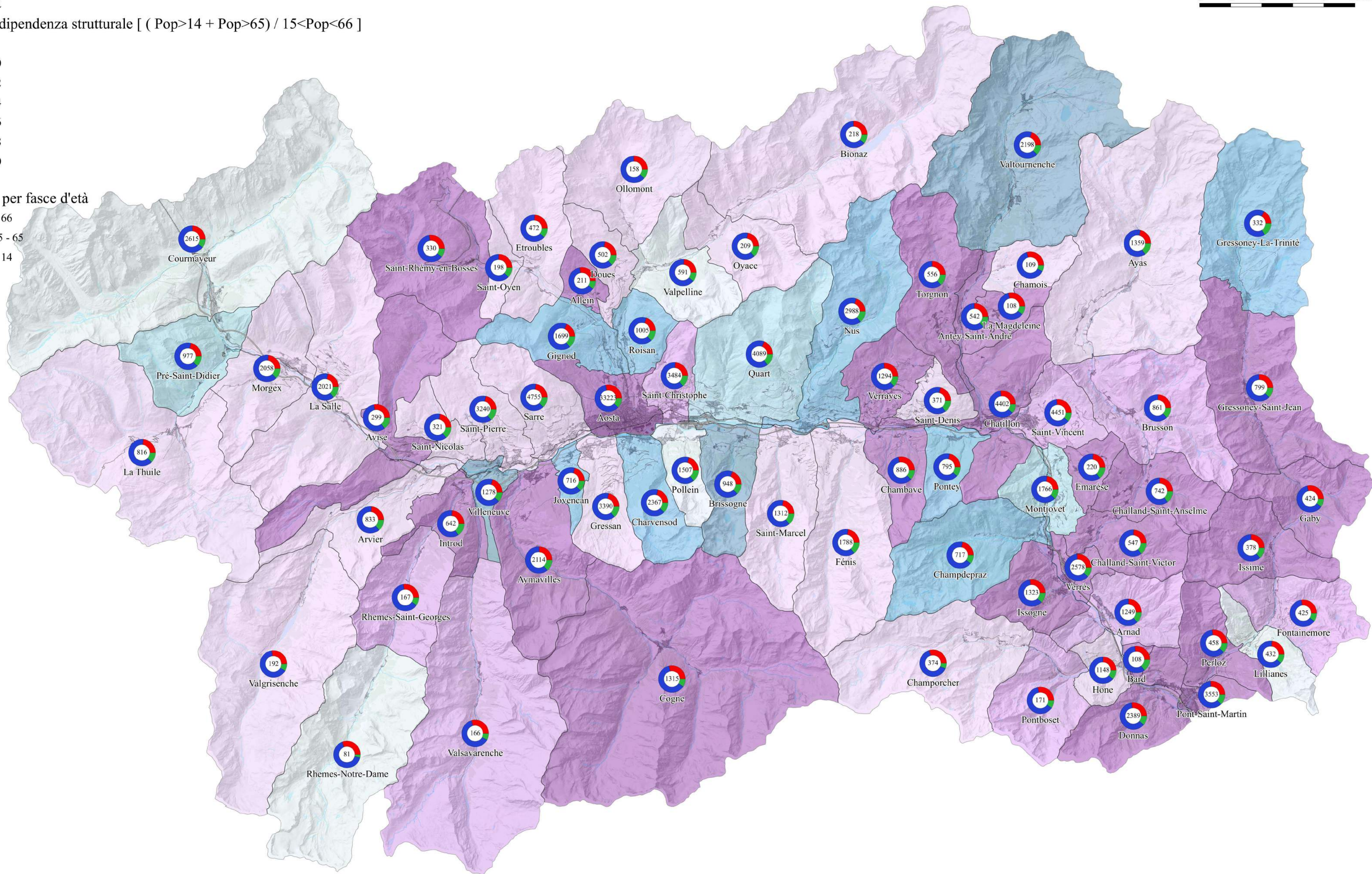


TAVOLA 3.6 - Indice di dipendenza strutturale e distribuzione della popolazione per fasce d'età

Legenda

Densità 2022 [residenti/kmq]

- < 20
- 20 - 40
- 40 - 60
- 60 - 80
- 80 - 100
- > 100

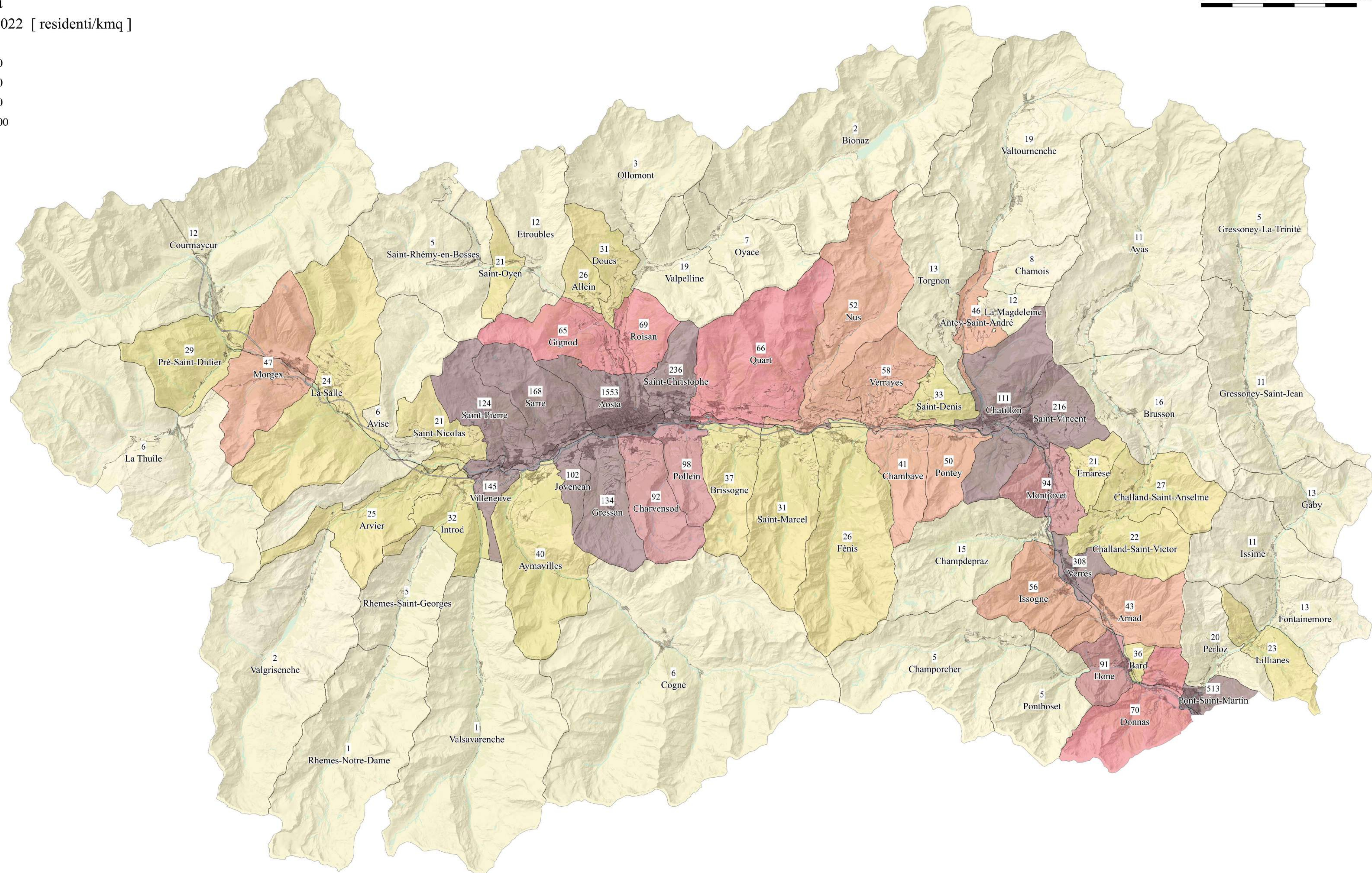


TAVOLA 3.7 - Densità abitativa al 2022 [residenti/kmq]

Legenda
Popolazione residente nel capoluogo di Comune
Popolazione residente fuori dal capoluogo di Comune

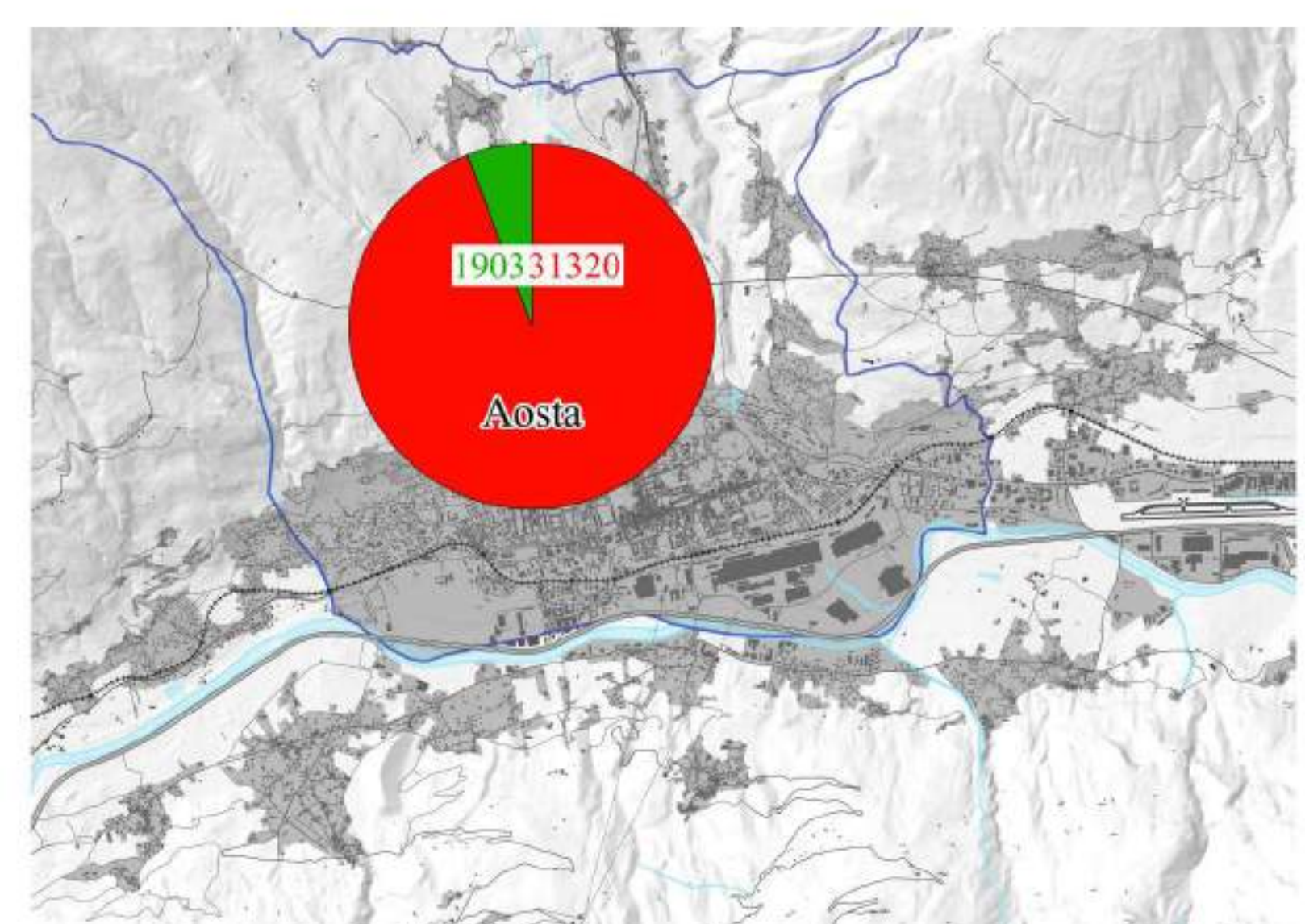
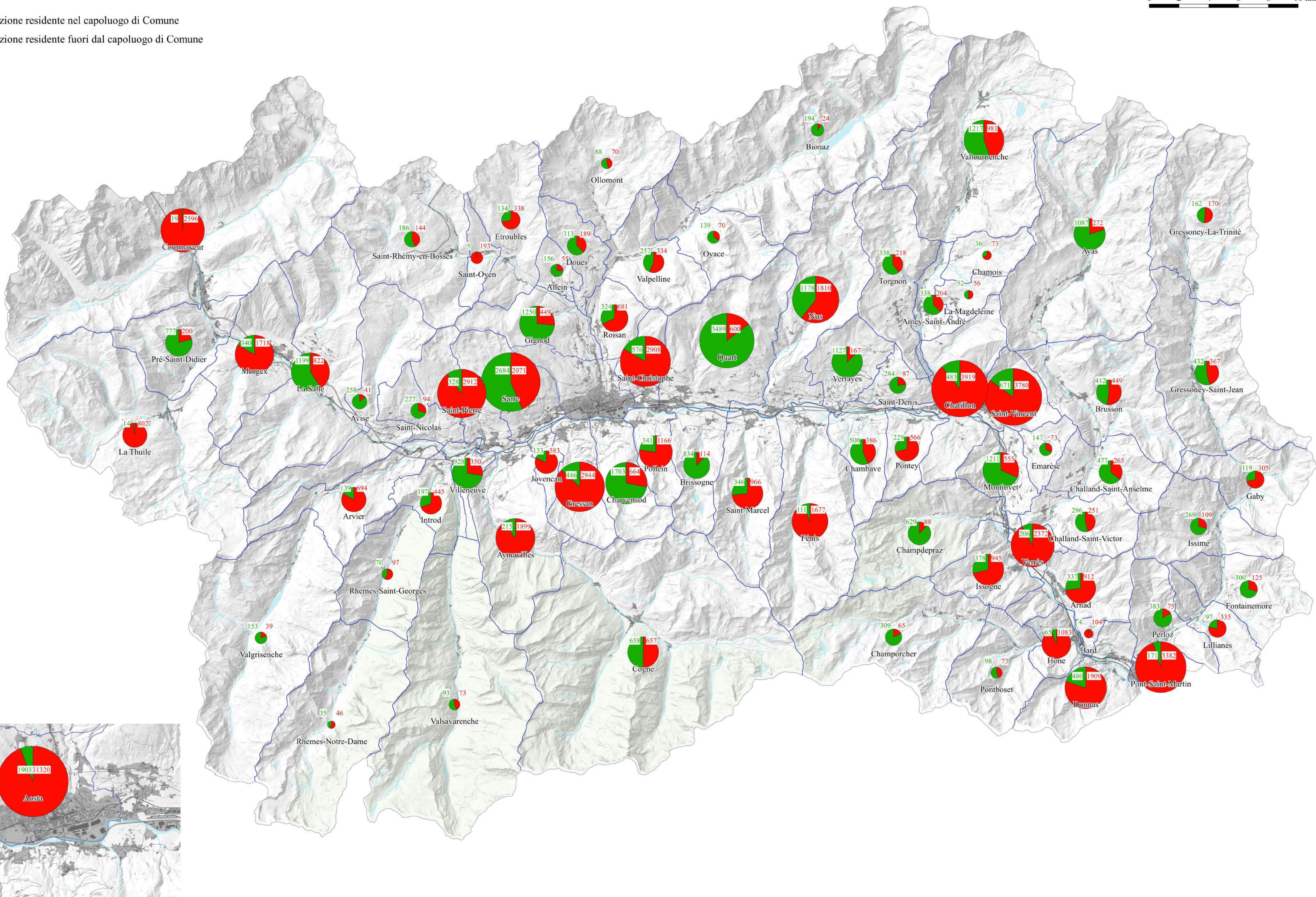
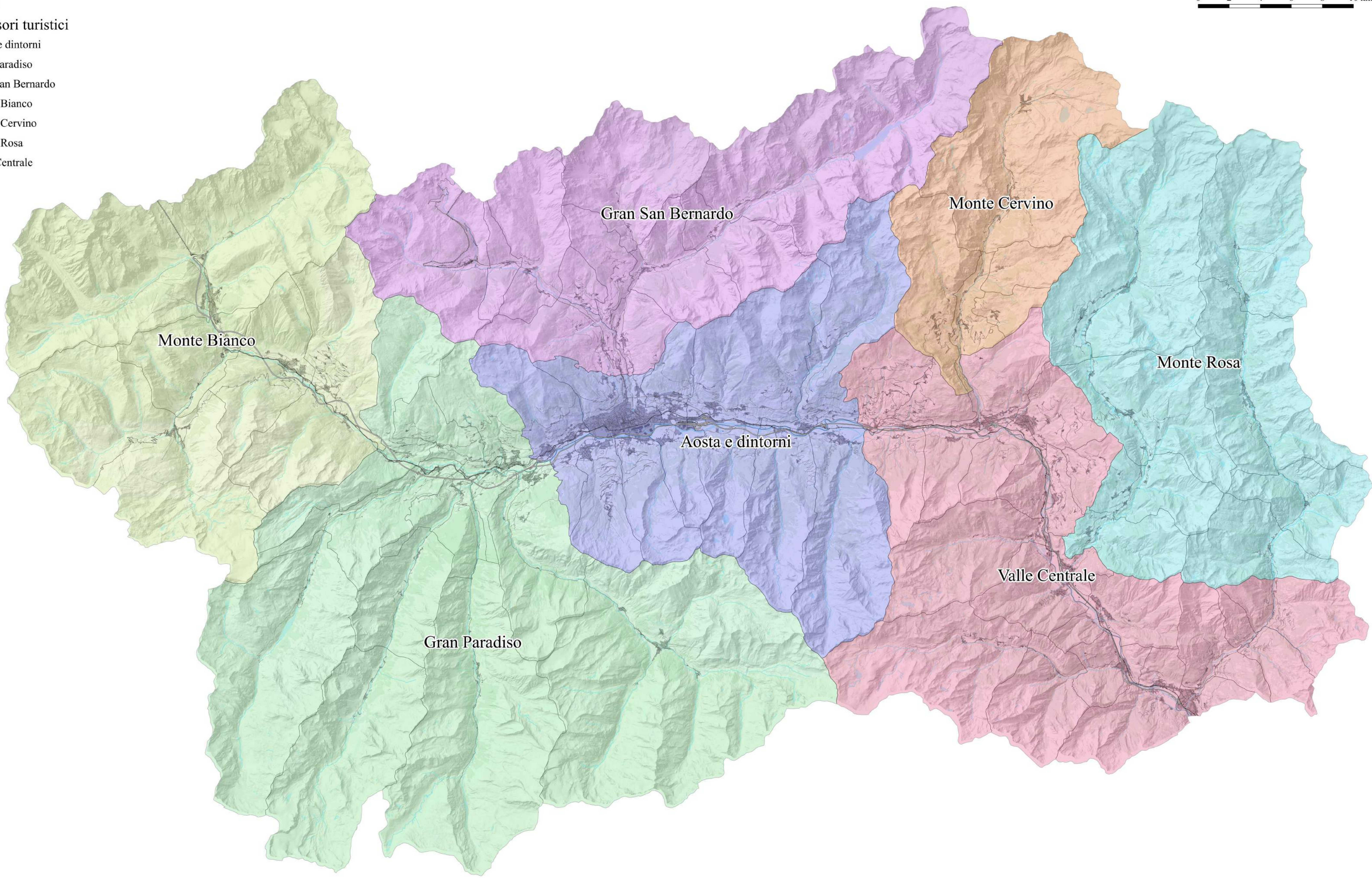


TAVOLA 3.8 - Localizzazione della popolazione

Legenda

Comprensori turistici

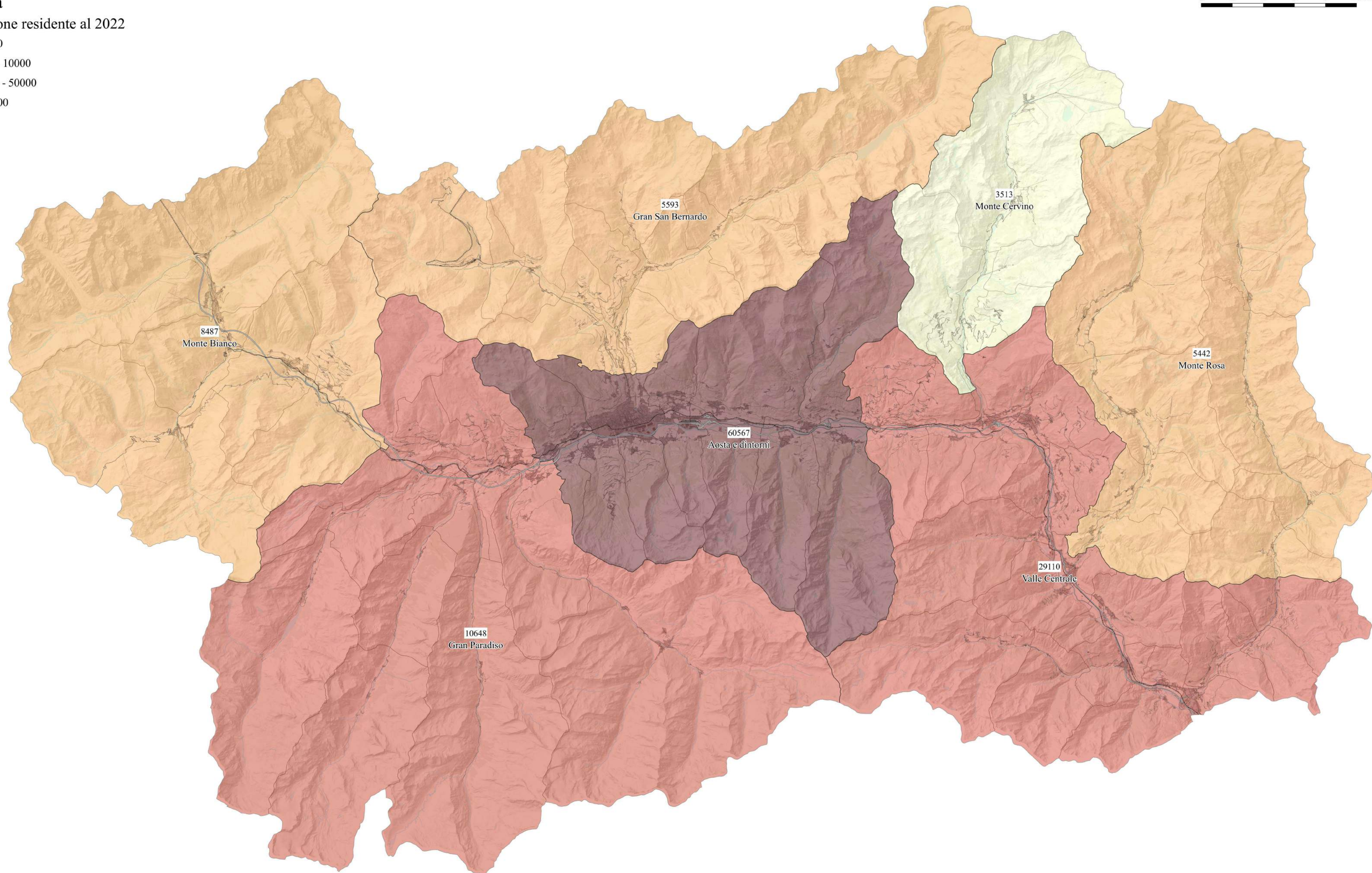
- Aosta e dintorni
- Gran Paradiso
- Gran San Bernardo
- Monte Bianco
- Monte Cervino
- Monte Rosa
- Valle Centrale



Legenda

Popolazione residente al 2022

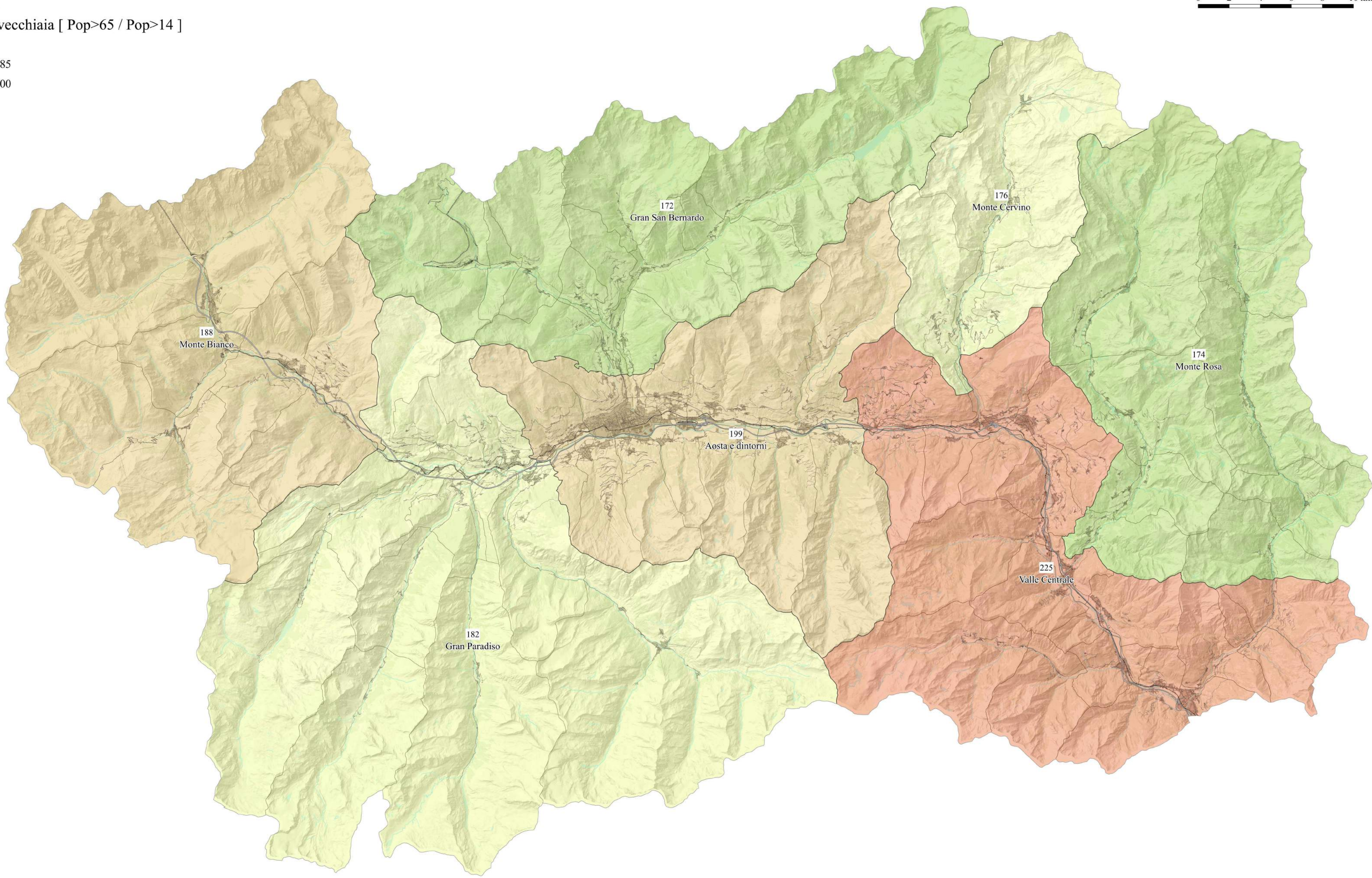
- < 5000
- 5000 - 10000
- 10000 - 50000
- > 50000



Legenda

Indice di vecchiaia [Pop>65 / Pop>14]

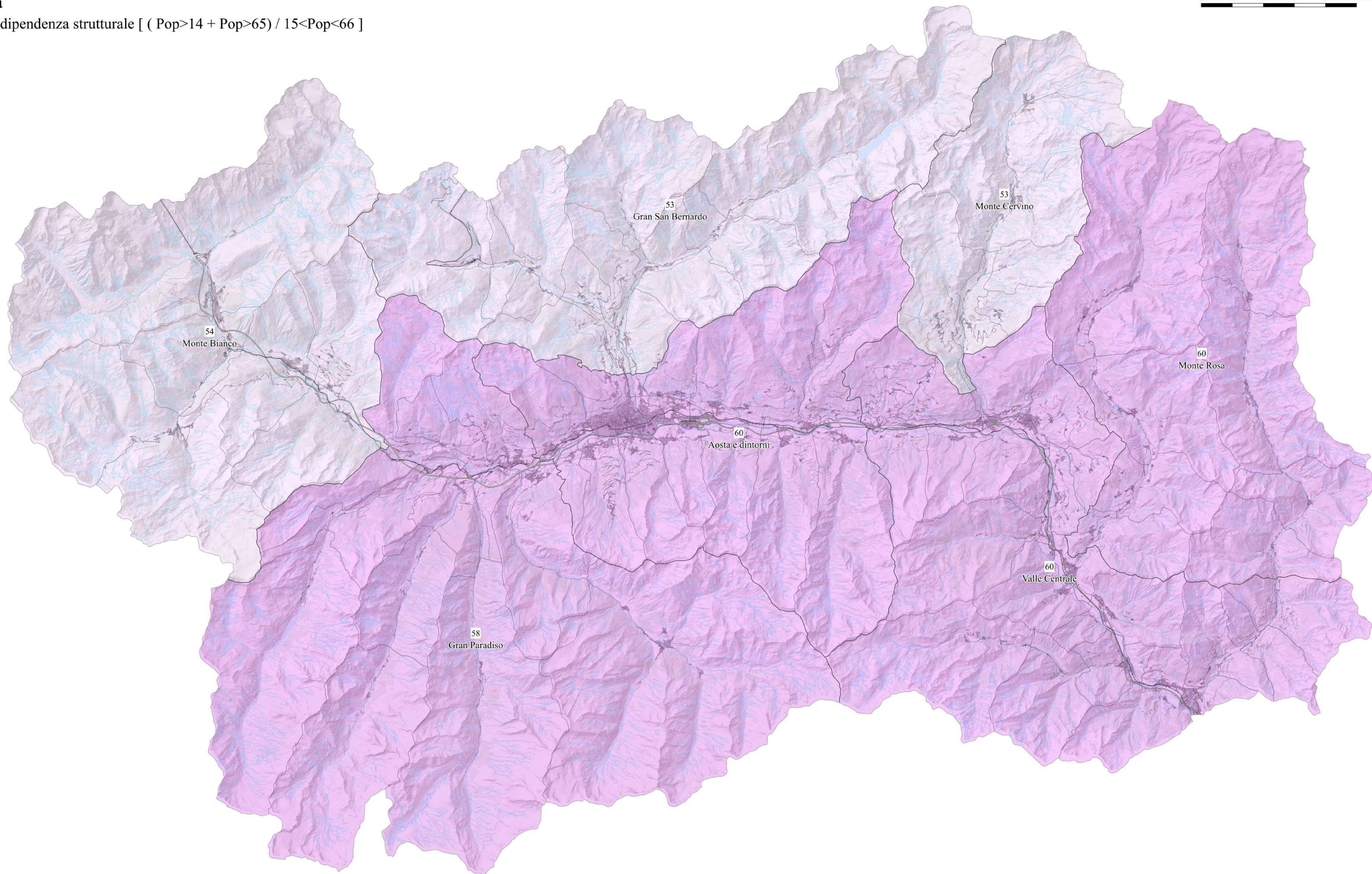
- < 175
- 175 - 185
- 185 - 200
- > 200



Legenda

Indice di dipendenza strutturale [(Pop>14 + Pop>65) / 15<Pop<66]

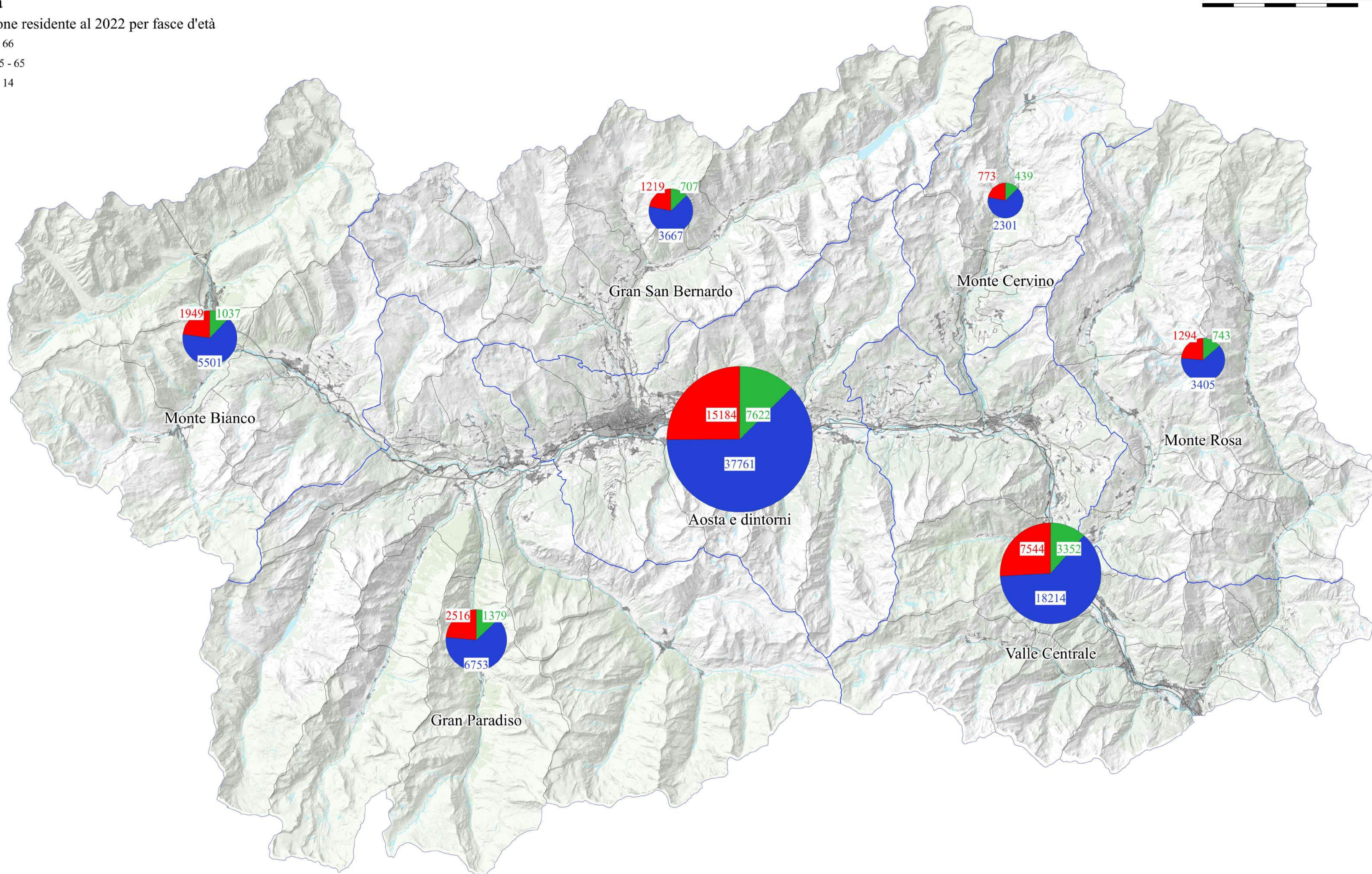
- < 55
- > 55



Legenda

Popolazione residente al 2022 per fasce d'età

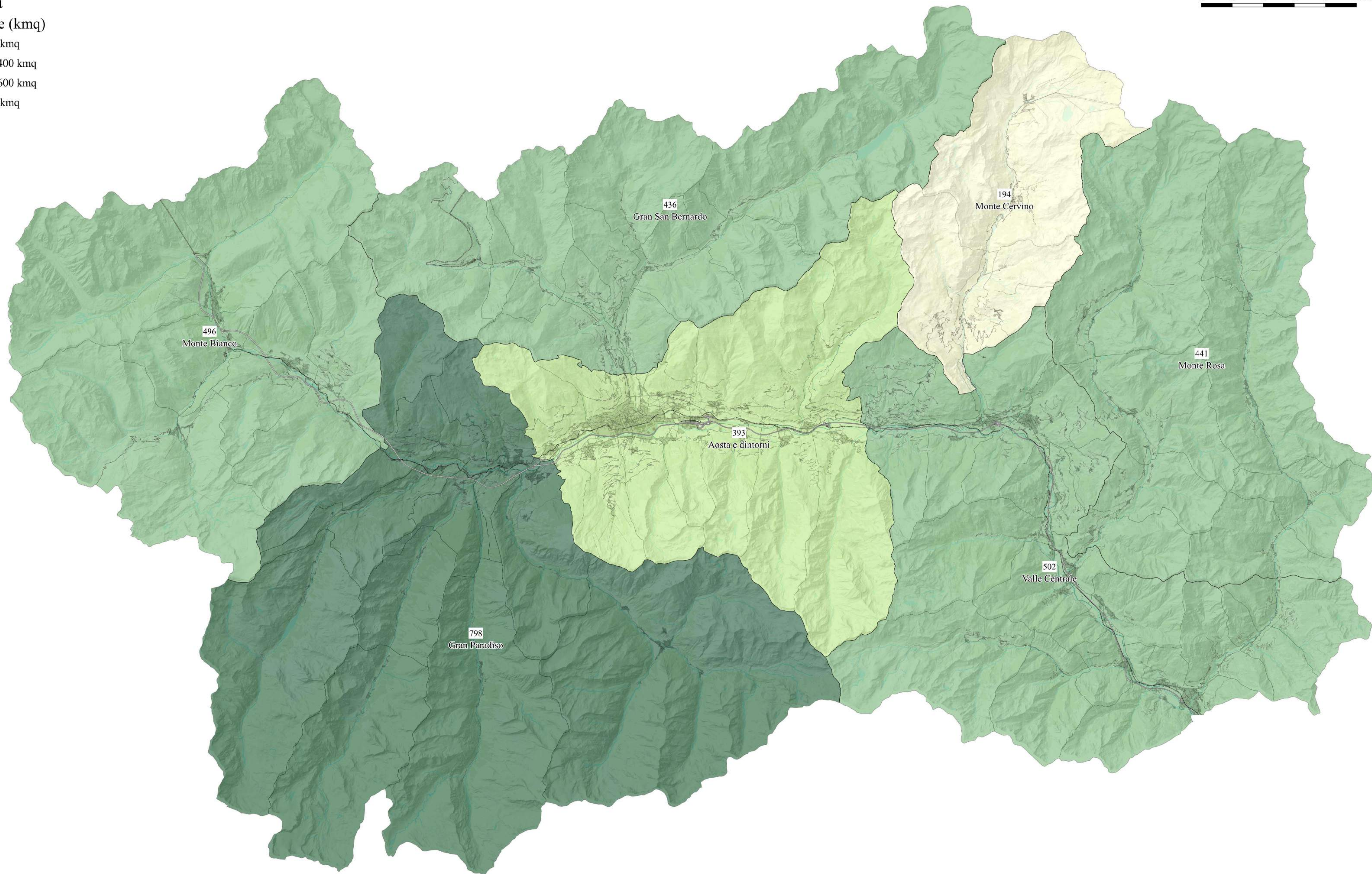
- anni > 66
- anni 15 - 65
- anni < 14



Legenda

Superficie (kmq)

- < 200 kmq
- 200 - 400 kmq
- 400 - 600 kmq
- > 600 kmq



Legenda

Arrivi turistici italiani 2022

- < 1000
- 1000 - 5000
- 5000 - 15000
- 15000 - 50000
- > 50000

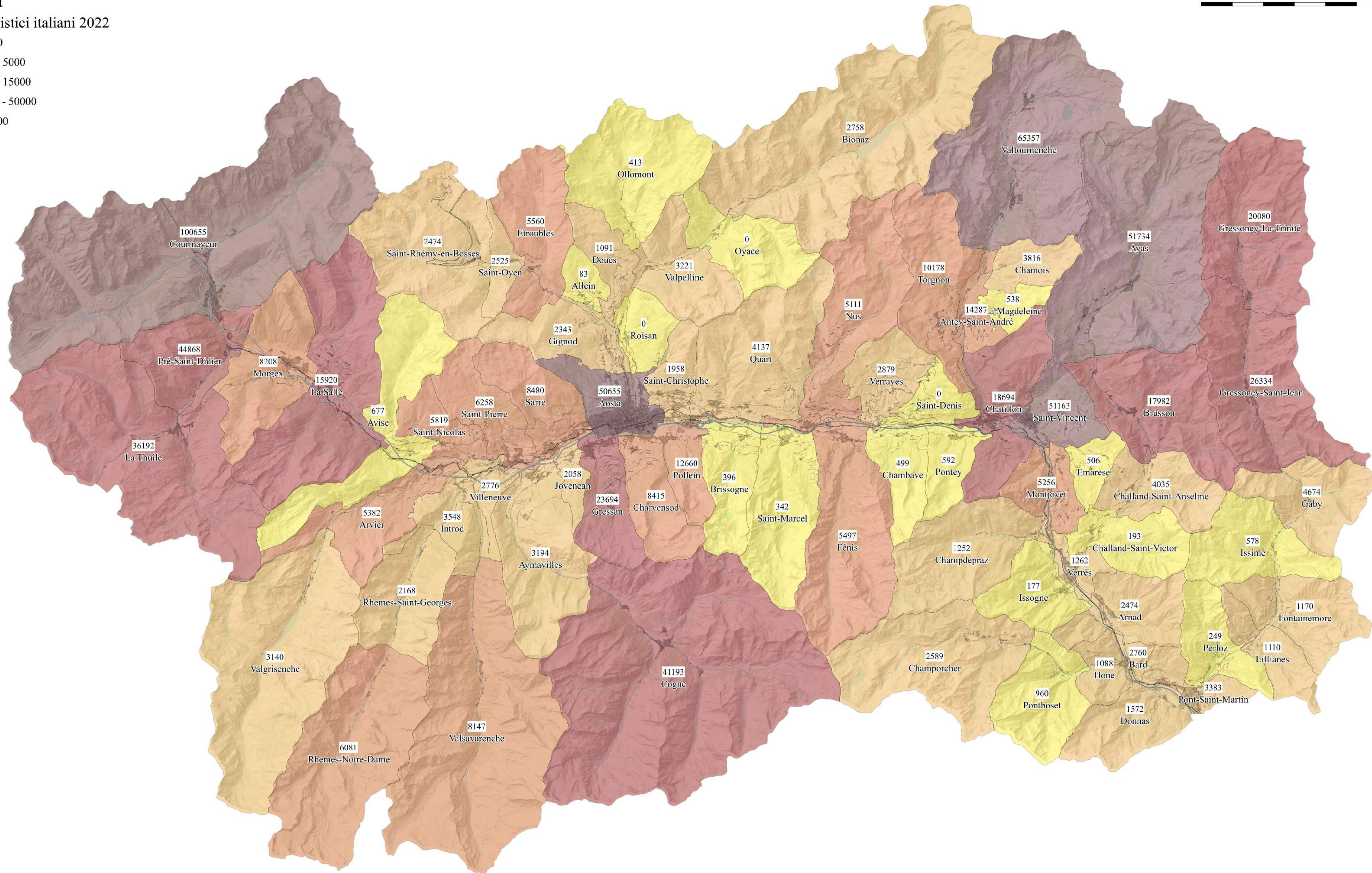


TAVOLA 4.7.1 - Arrivi di turisti italiani nel 2022

Legenda

Arrivi turistici stranieri 2022

- < 1000
- 1000 - 5000
- 5000 - 15000
- 15000 - 50000
- > 50000

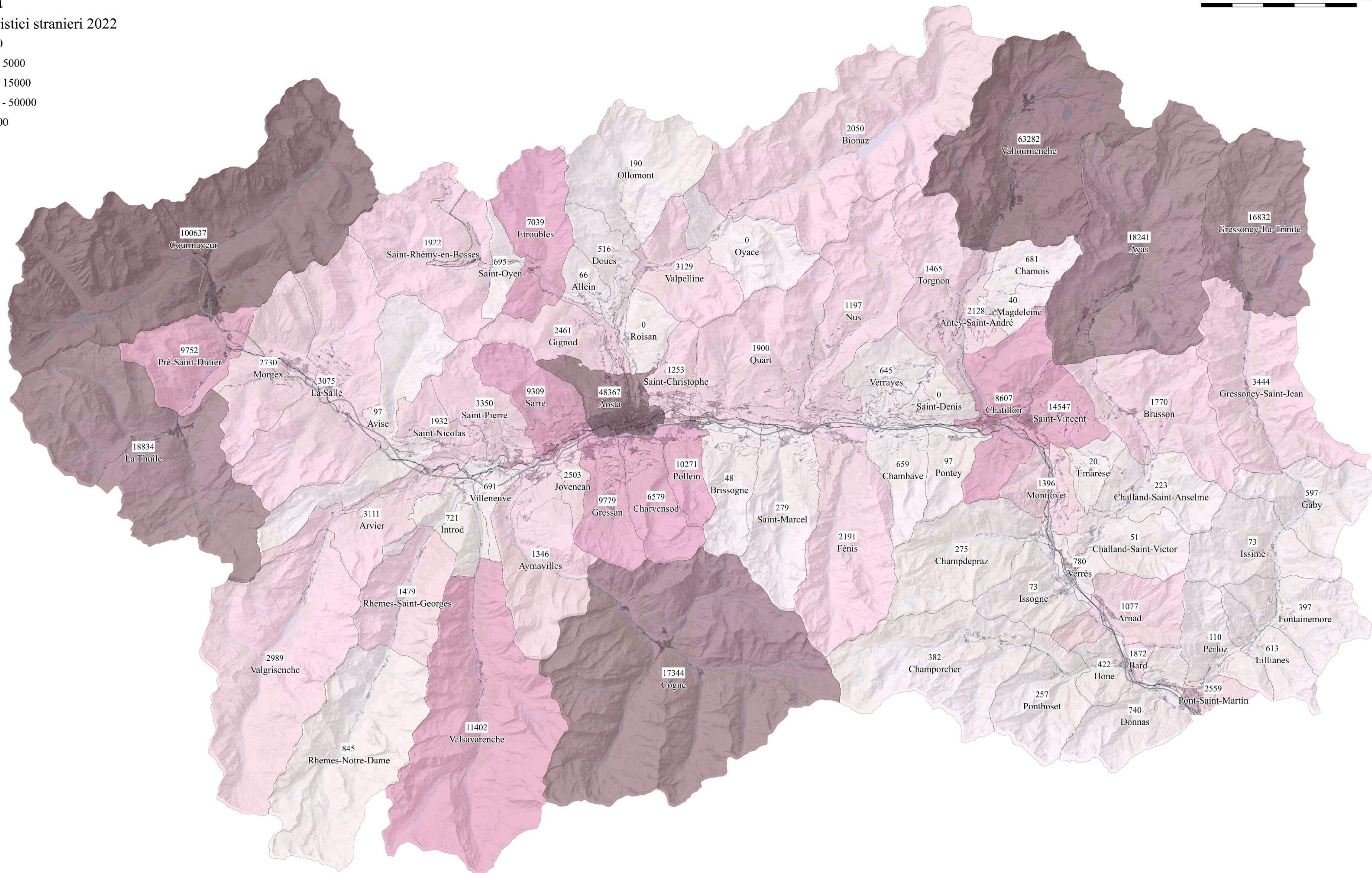


TAVOLA 4.7.2 - Arrivi di turisti stranieri nel 2022



Legenda

Presenze turisti italiani 2022

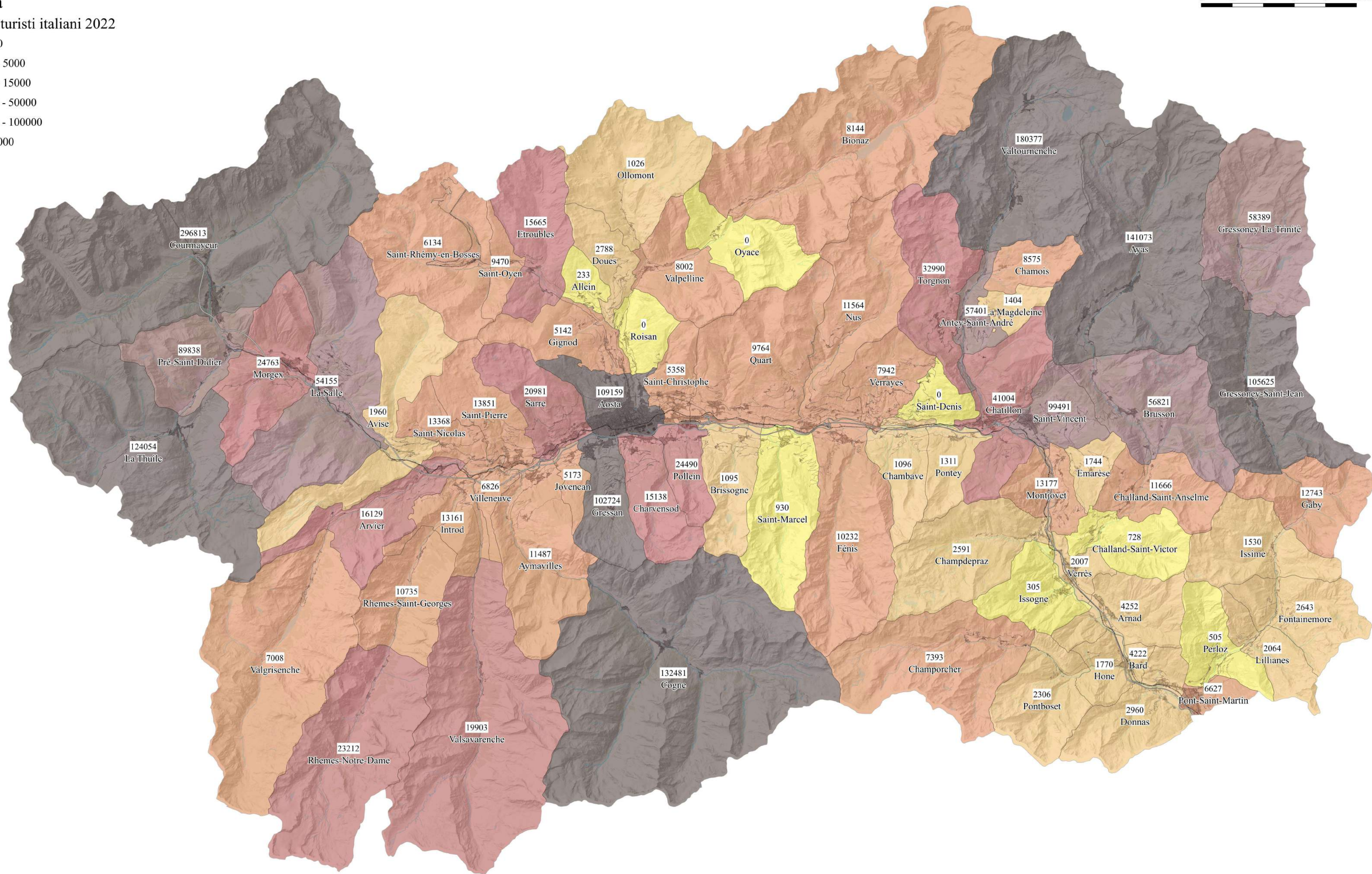

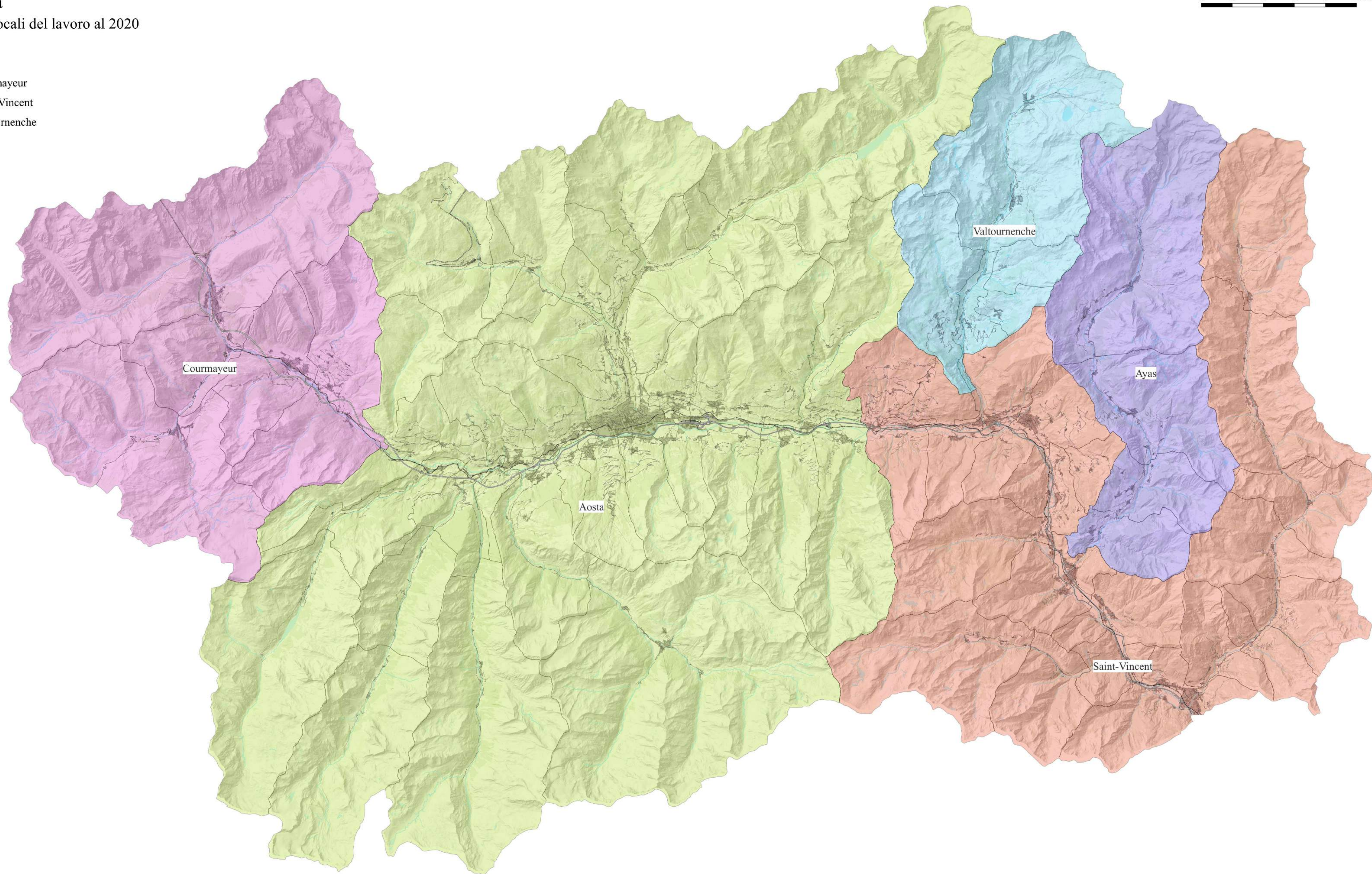


TAVOLA 4.8.1 - Presenze di turisti italiani nel 2022

Legenda

Sistemi locali del lavoro al 2020

- Aosta
- Ayas
- Courmayeur
- Saint-Vincent
- Valtournenche



Legenda

Numero di unità locali del lavoro al 2011

- < 30
- 30 - 50
- 50 - 100
- 100 - 200
- 200 - 500
- 500 - 1000
- > 1000

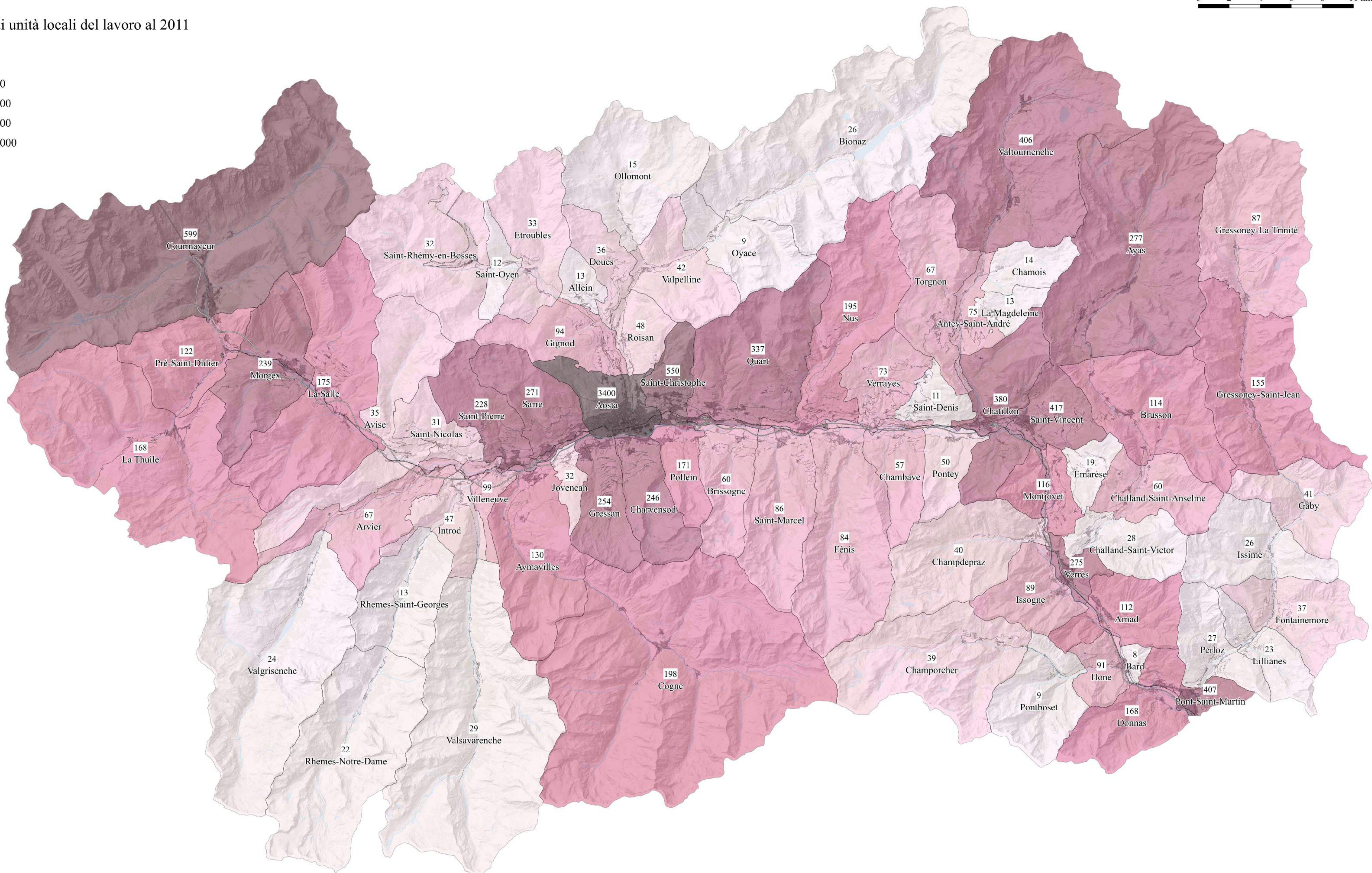


TAVOLA 5.2 - Numero di unità locali al 2011

Legenda

Numero di unità locali del lavoro al 2020

- < 30
- 30 - 50
- 50 - 100
- 100 - 200
- 200 - 500
- 500 - 1000
- > 1000

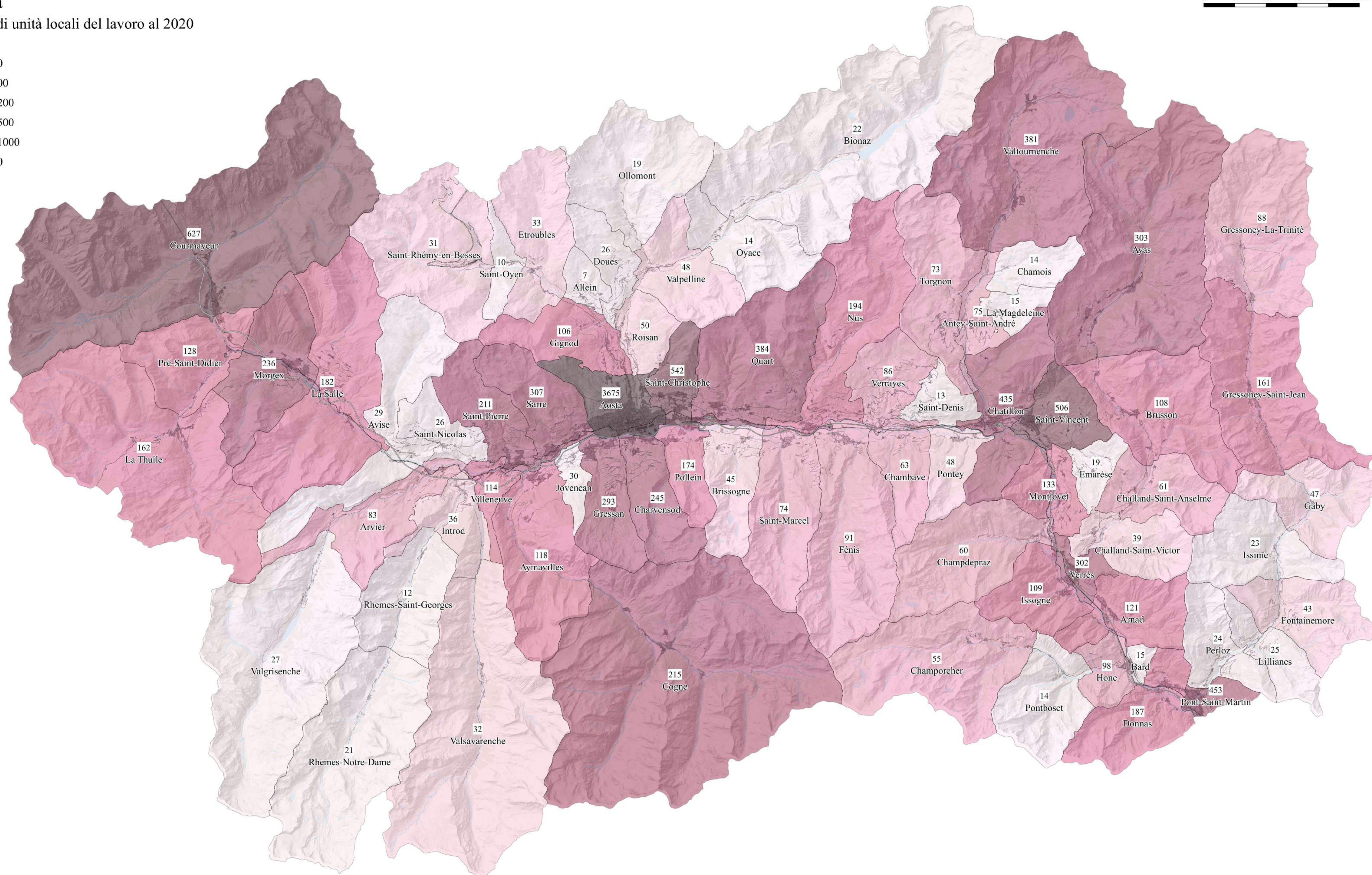


TAVOLA 5.3 - Numero di unità locali al 2020

Legenda

Variatione assoluta unità locali del lavoro dal 2011 al 2020

- < -10
- 10 - 0
- 0 - 10
- 10 - 20
- 20 - 40

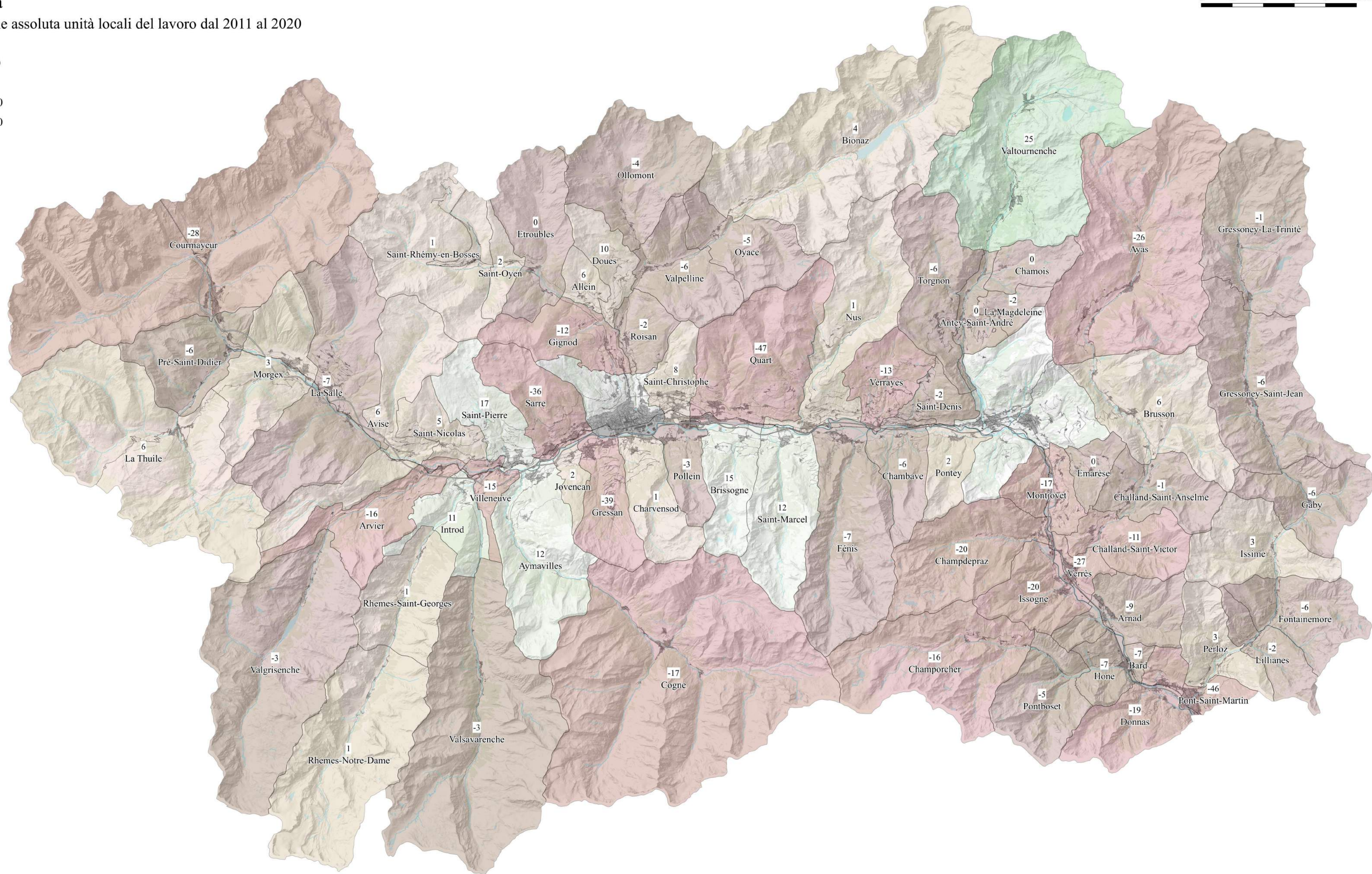


TAVOLA 5.4 - Variazione assoluta del numero delle unità locali dal 2011 al 2020

Legenda

Variazione percentuale unità locali del lavoro dal 2011 al 2020

- < -10
- 10 - 0
- 0 - 10
- 10 - 20
- 20 - 30
- 30 - 40
- > 40

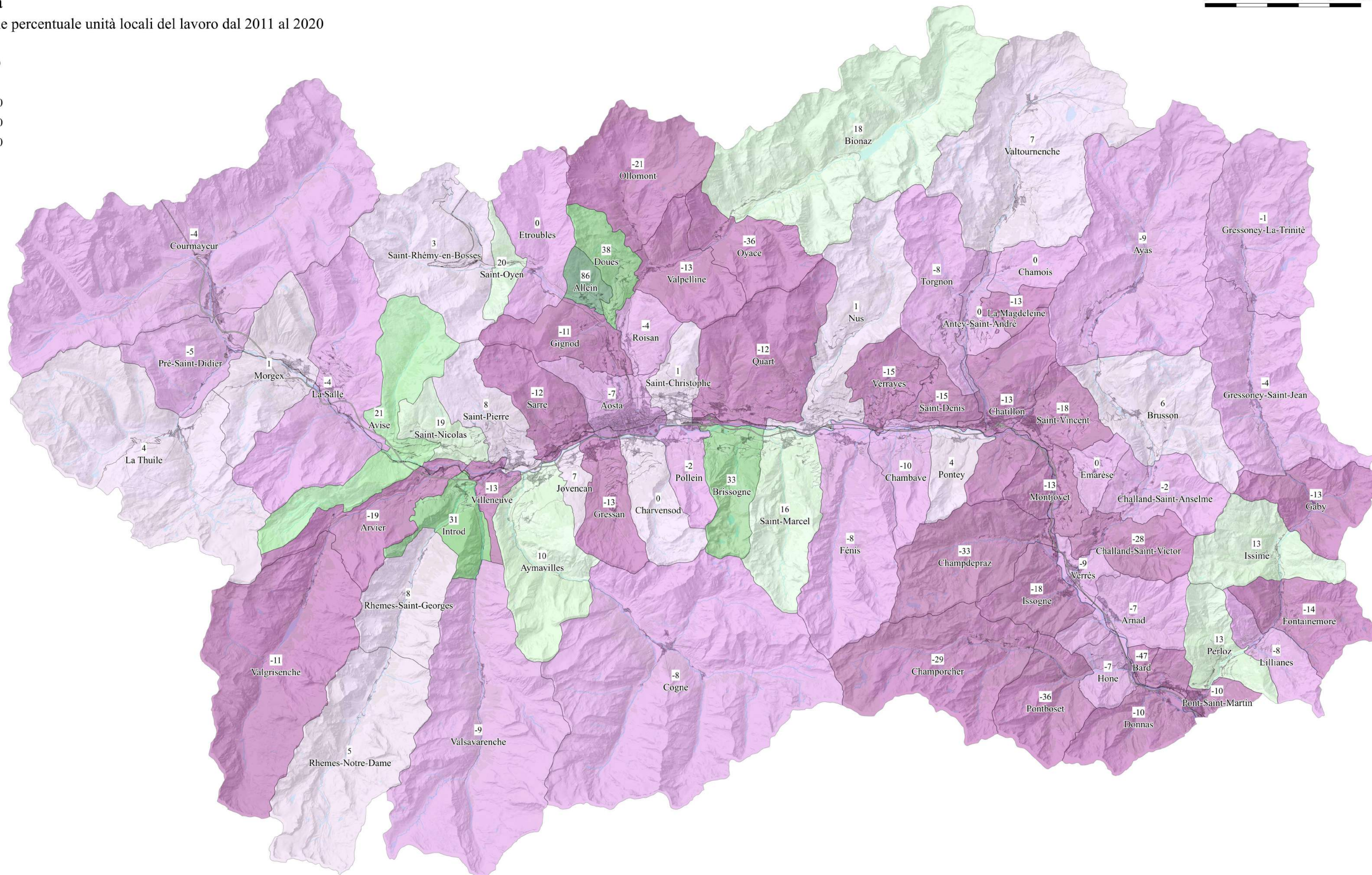


TAVOLA 5.5 - Variazione percentuale del numero delle unità locali dal 2011 al 2020

0 2 4 6 8 10 km

Legenda

Numero di addetti al 2011

- < 30
- 30 - 60
- 60 - 100
- 100 - 200
- 200 - 500
- 500 - 1000
- > 1000

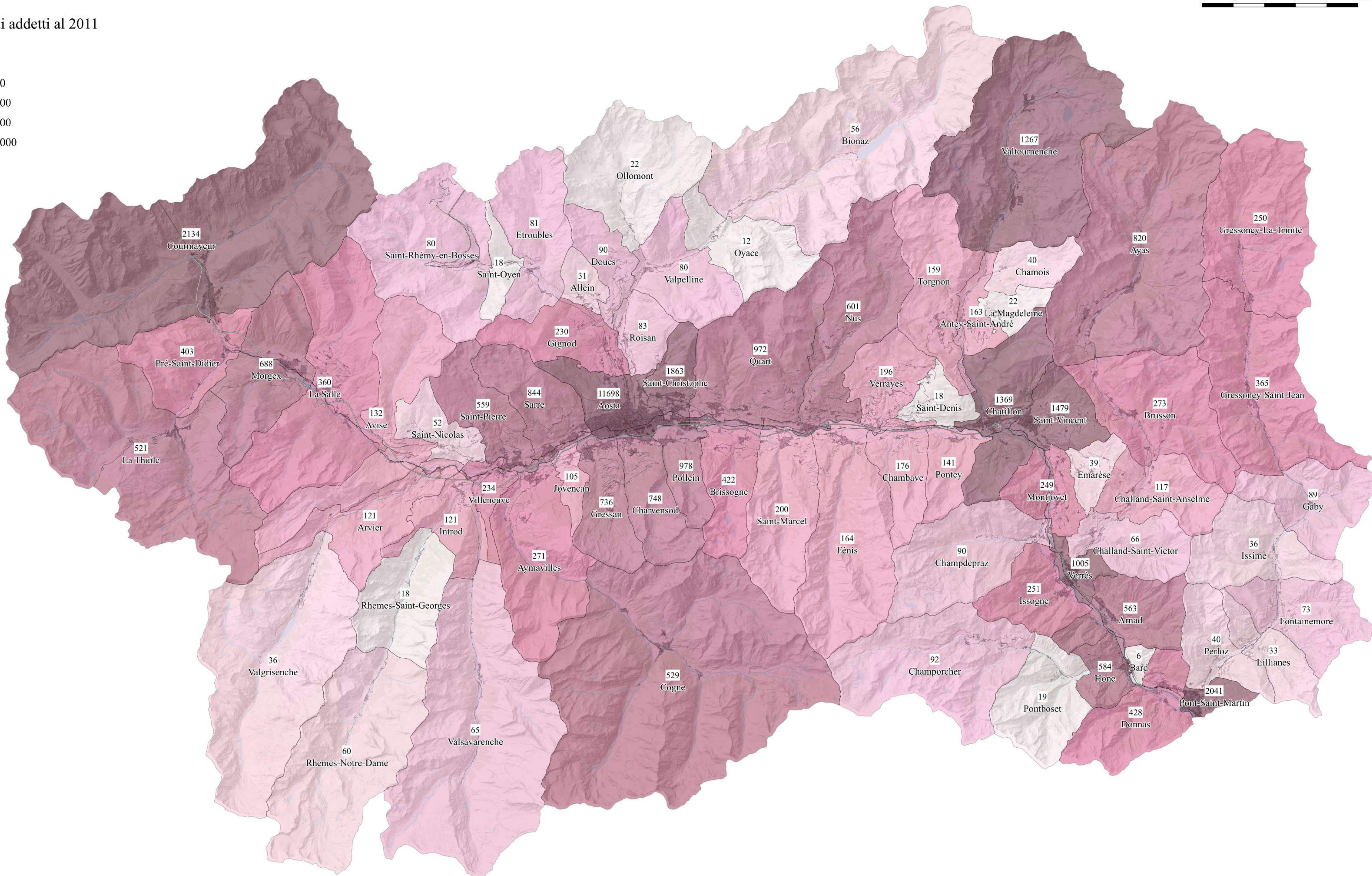


TAVOLA 5.6 - Numero di addetti al 2011

Legenda

Numero di addetti al 2020

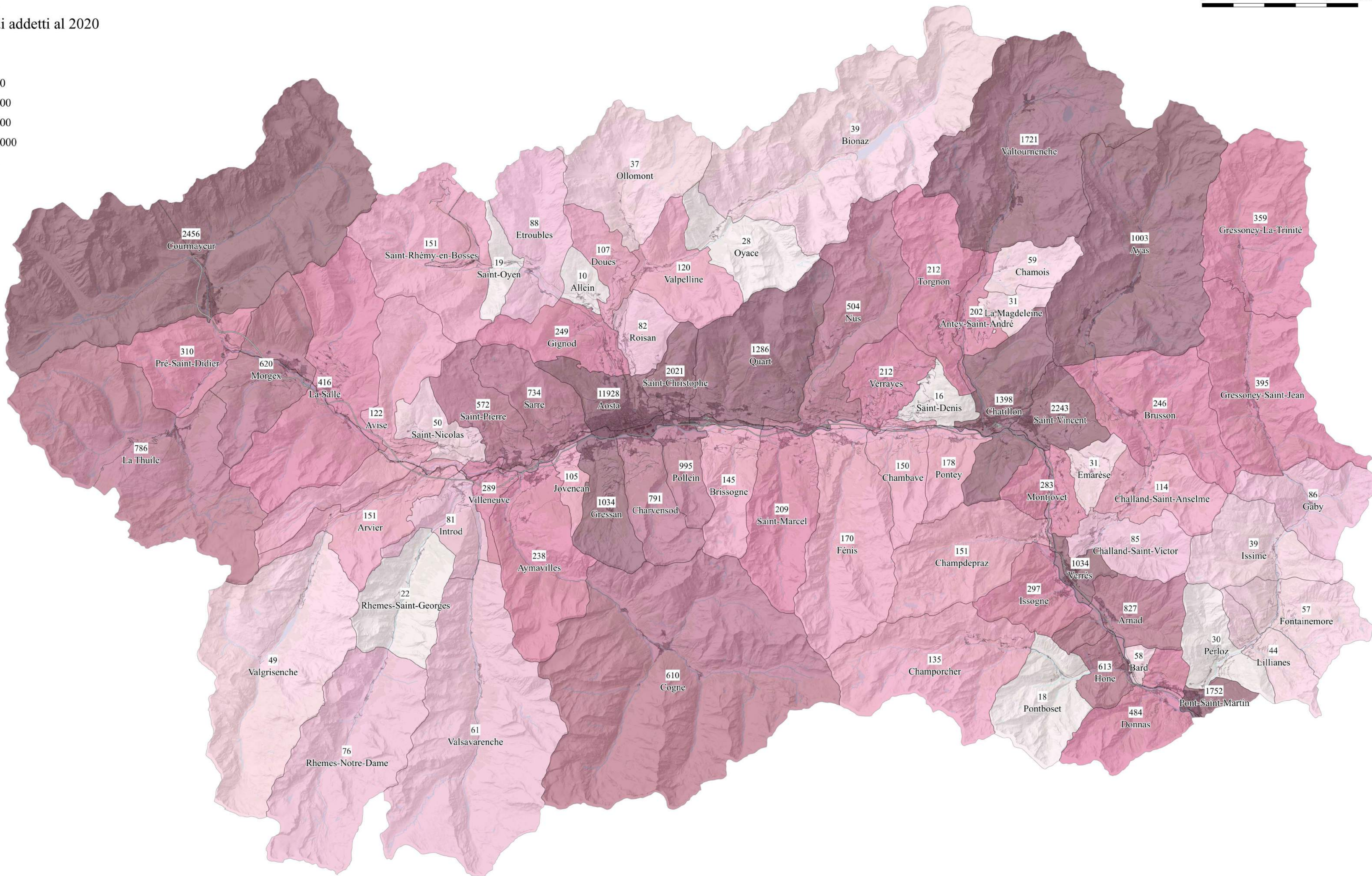



TAVOLA 5.7 - Numero di addetti al 2020

Legenda

Variatione assoluta addetti dal 2011 al 2020

- < -100
- 100 - -20
- 20 - 0
- 0 - 10
- 10 - 50
- 50 - 100
- 100 - 500

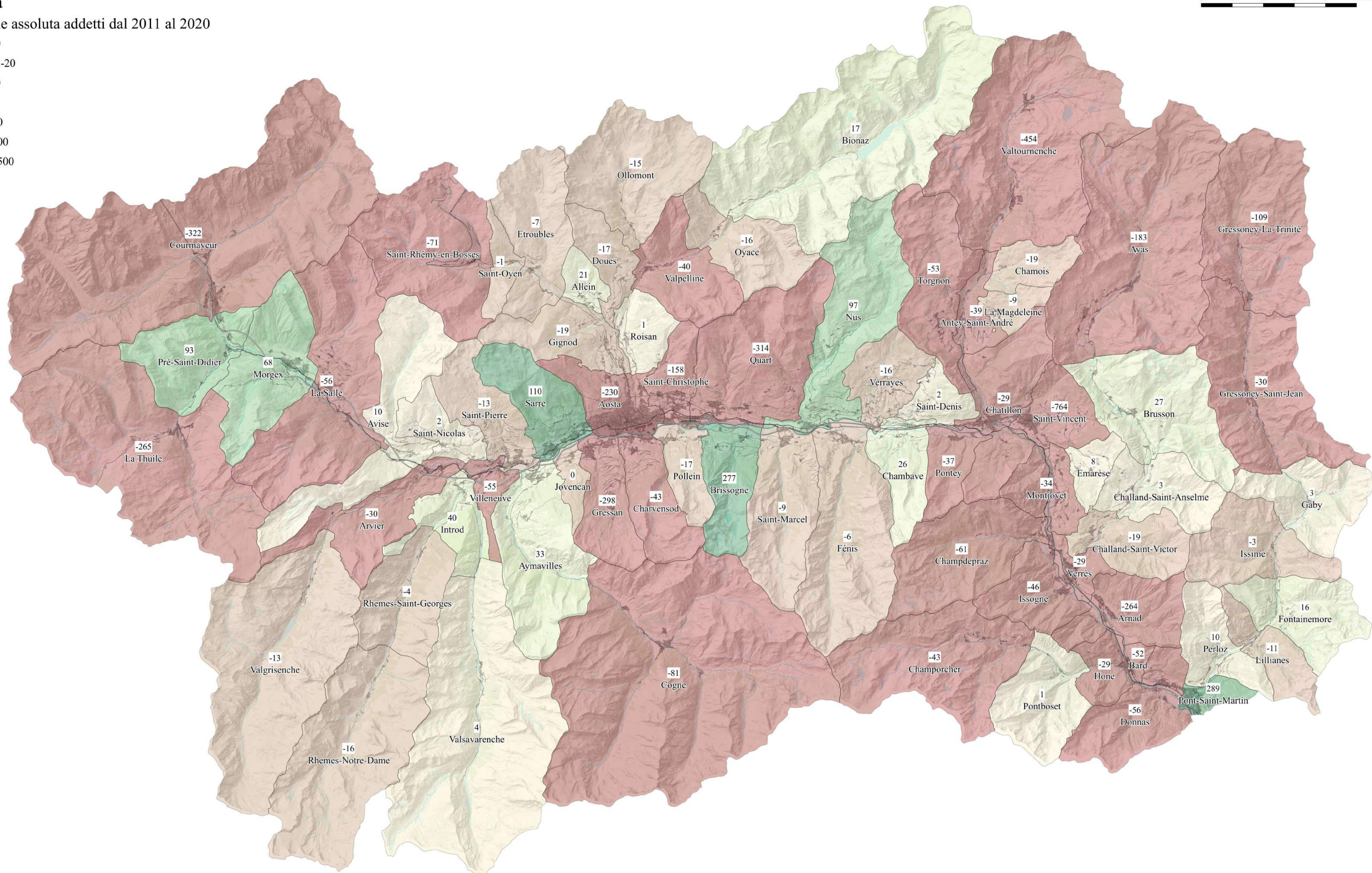


TAVOLA 5.8 - Variazione assoluta del numero di addetti dal 2011 al 2020

Legenda

Variazione percentuale addetti dal 2011 al 2020

- < -50
- 50 - -10
- 10 - 0
- 0 - 10
- 10 - 20
- 20 - 40
- > 40

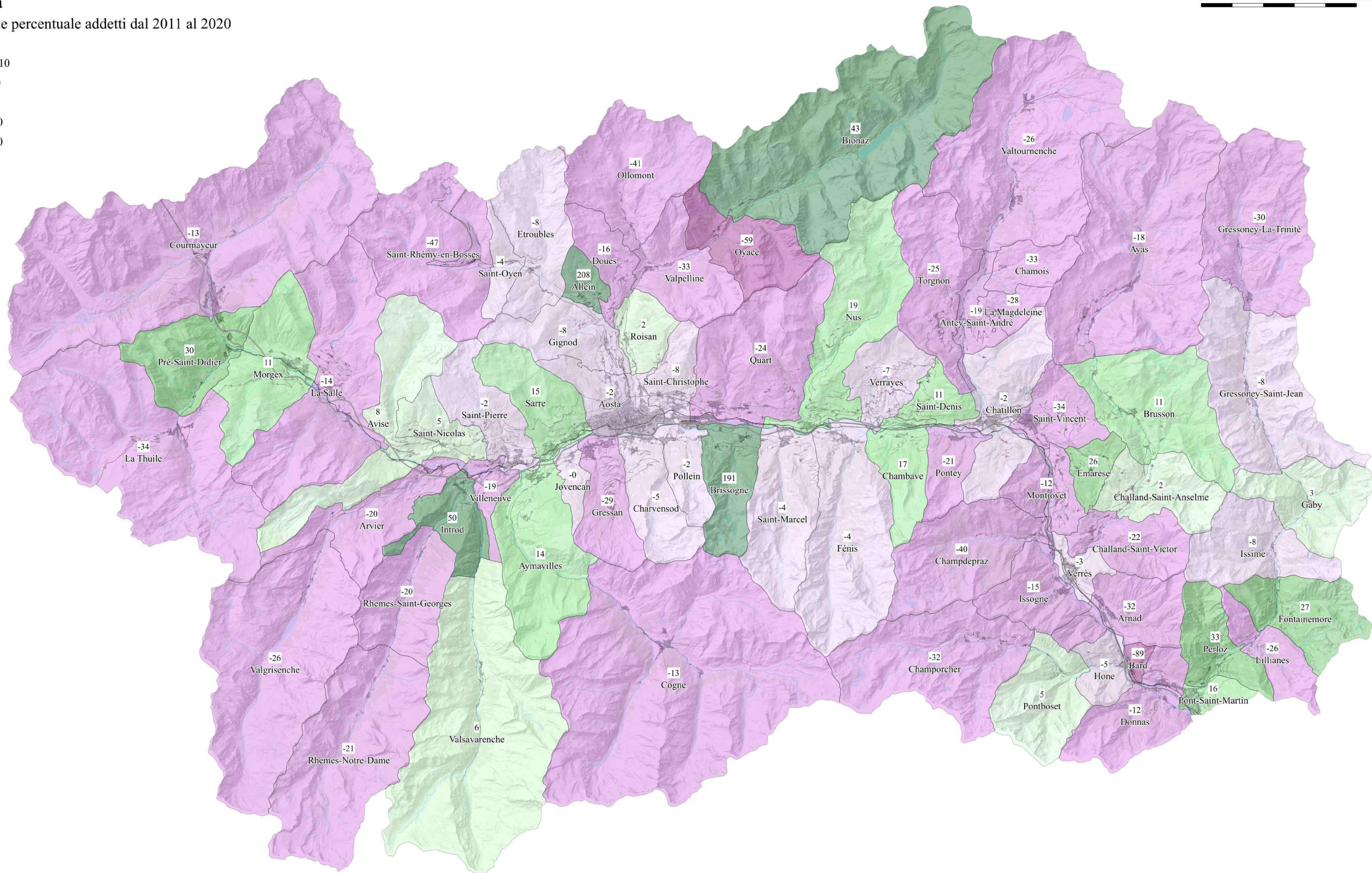
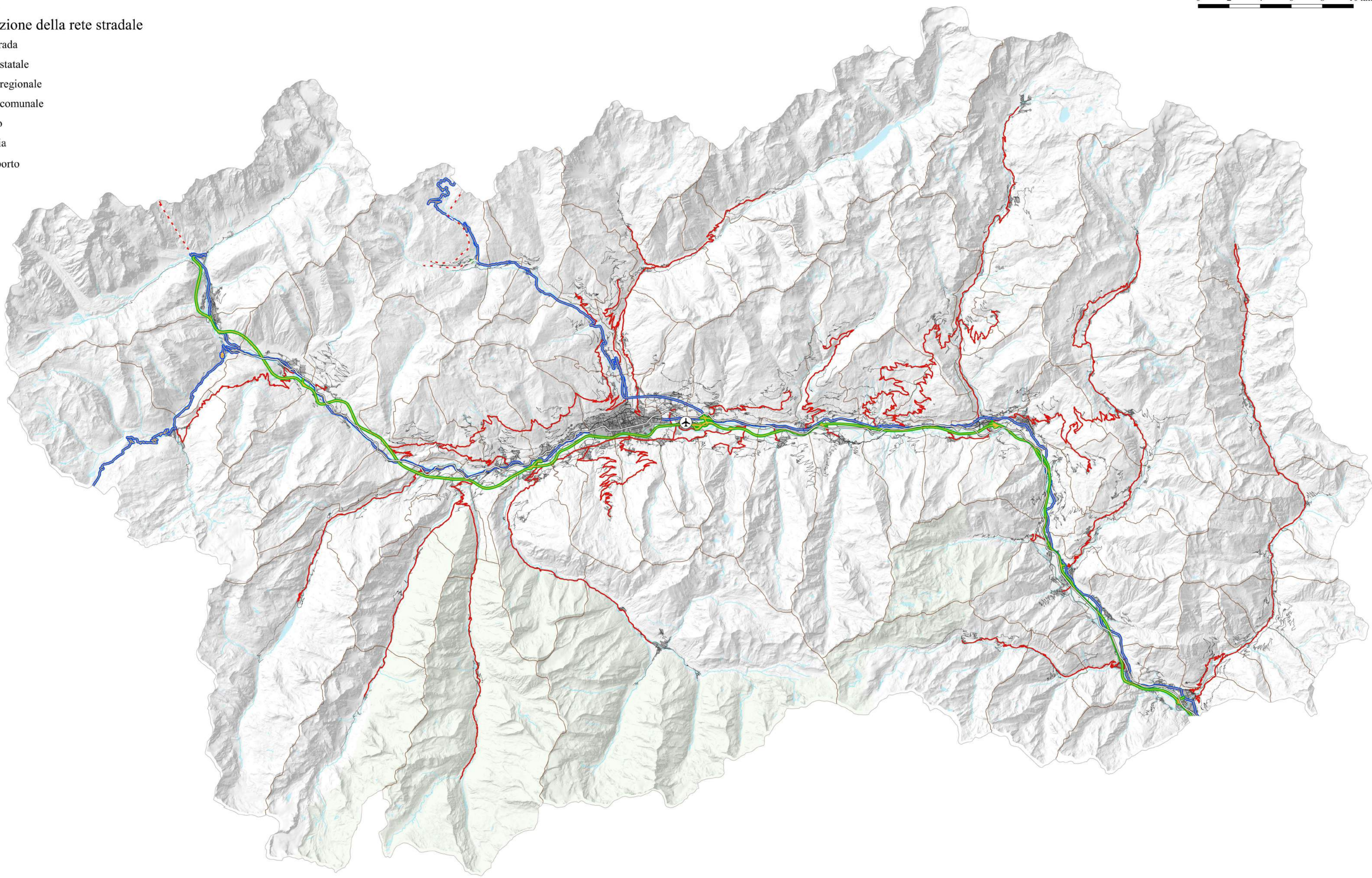


TAVOLA 5.9 - Variazione percentuale del numero di addetti dal 2011 al 2020

Legenda

Classificazione della rete stradale

- Autostrada
- Strada statale
- Strada regionale
- Strada comunale
- Trafo
- Ferrovia
- Aeroporto



Legenda

- Ferrovia
- stazione- fermata ferroviaria temporaneamente dismessa

POI

- Stazione - fermata ferroviaria in esercizio

