

REGIONE AUTONOMA VALLE D'AOSTA
DIPARTIMENTO TERRITORIO ED AMBIENTE
DIREZIONE AMBIENTE
SERVIZIO CAVE MINIERE E SORGENTI



VERIFICA E AGGIORNAMENTO TRIENNALE
PIANO REGIONALE DELLE ATTIVITA' ESTRATTIVE

PIANO INERTI
PIANO PIETRAME
PIANO DEI GIACIMENTI DI MARMO
E DELLE PIETRE AFFINI AD USO ORNAMENTALE

FEBBRAIO 2013

REGIONE AUTONOMA VALLE D'AOSTA
DIPARTIMENTO TERRITORIO ED AMBIENTE
DIREZIONE AMBIENTE
SERVIZIO CAVE MINIERE E SORGENTI



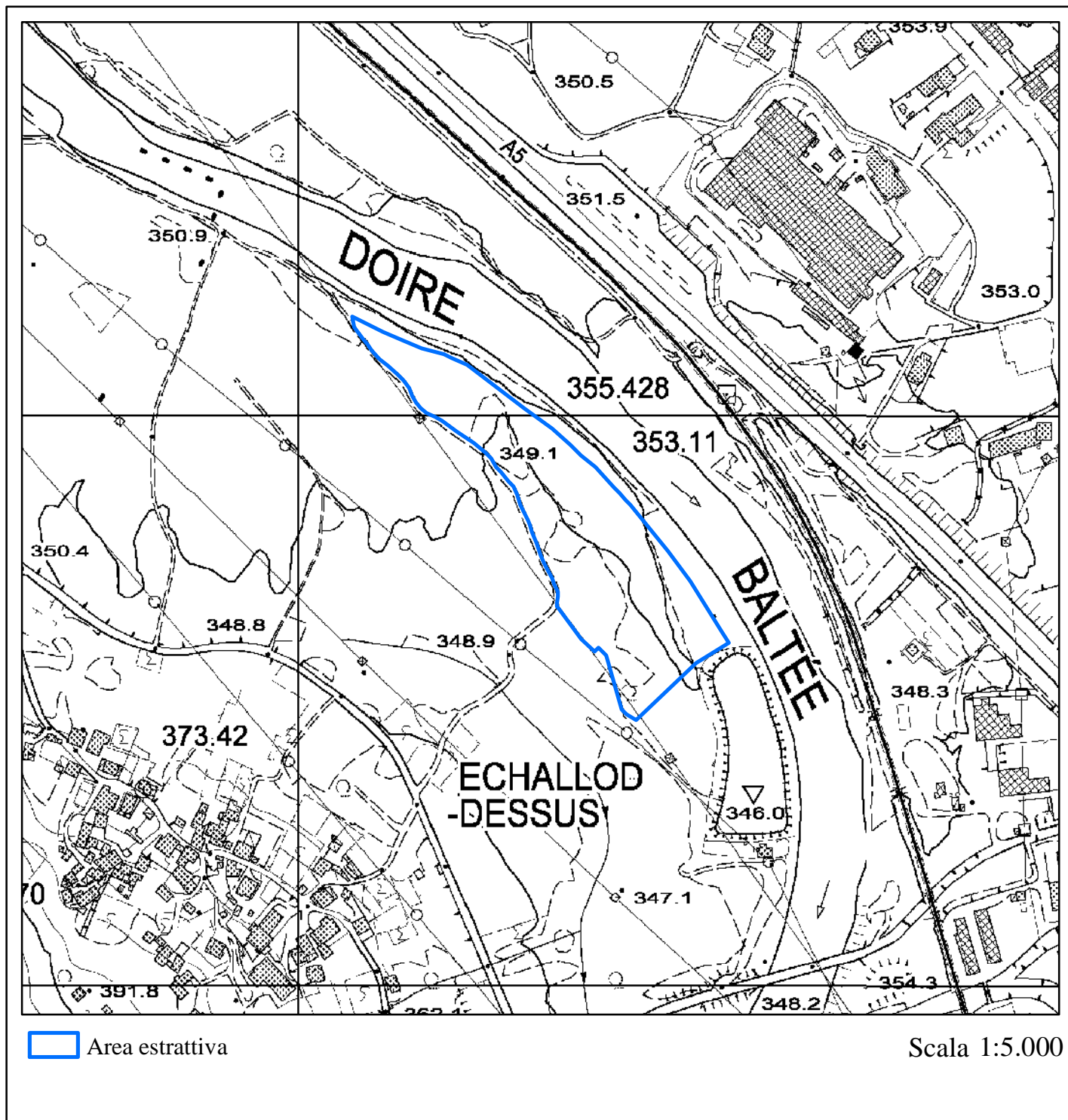
VERIFICA E AGGIORNAMENTO TRIENNALE
PIANO REGIONALE DELLE ATTIVITA' ESTRATTIVE

PIANO INERTI

FEBBRAIO 2013



PIANO REGIONALE DELLE ATTIVITÀ ESTRATTIVE



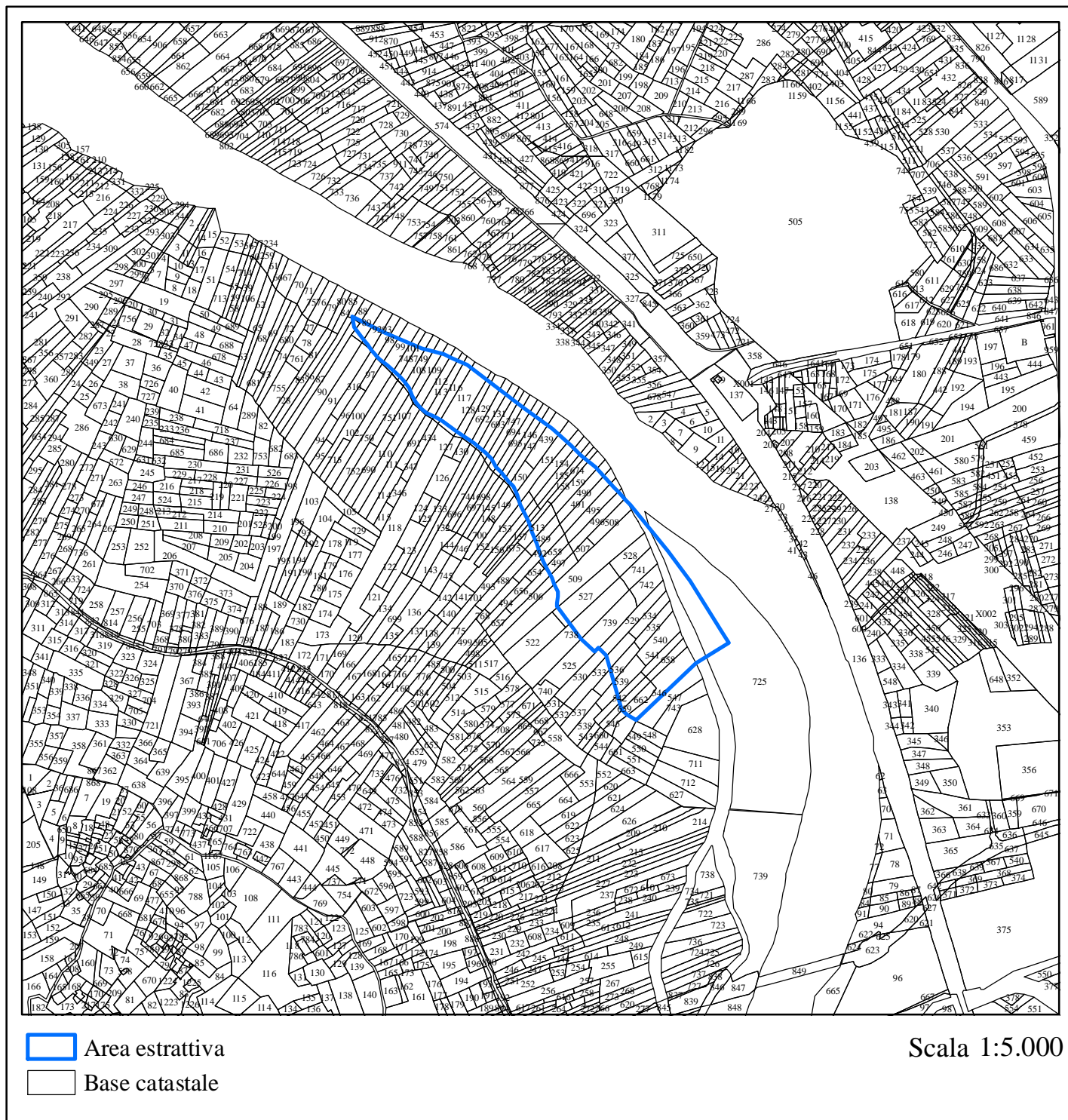
COMUNE: ARNAD

DENOMINAZIONE: Echallod

TIPOLOGIA: Inerti



PIANO REGIONALE DELLE ATTIVITÀ ESTRATTIVE



COMUNE: ARNAD

DENOMINAZIONE: Echallod

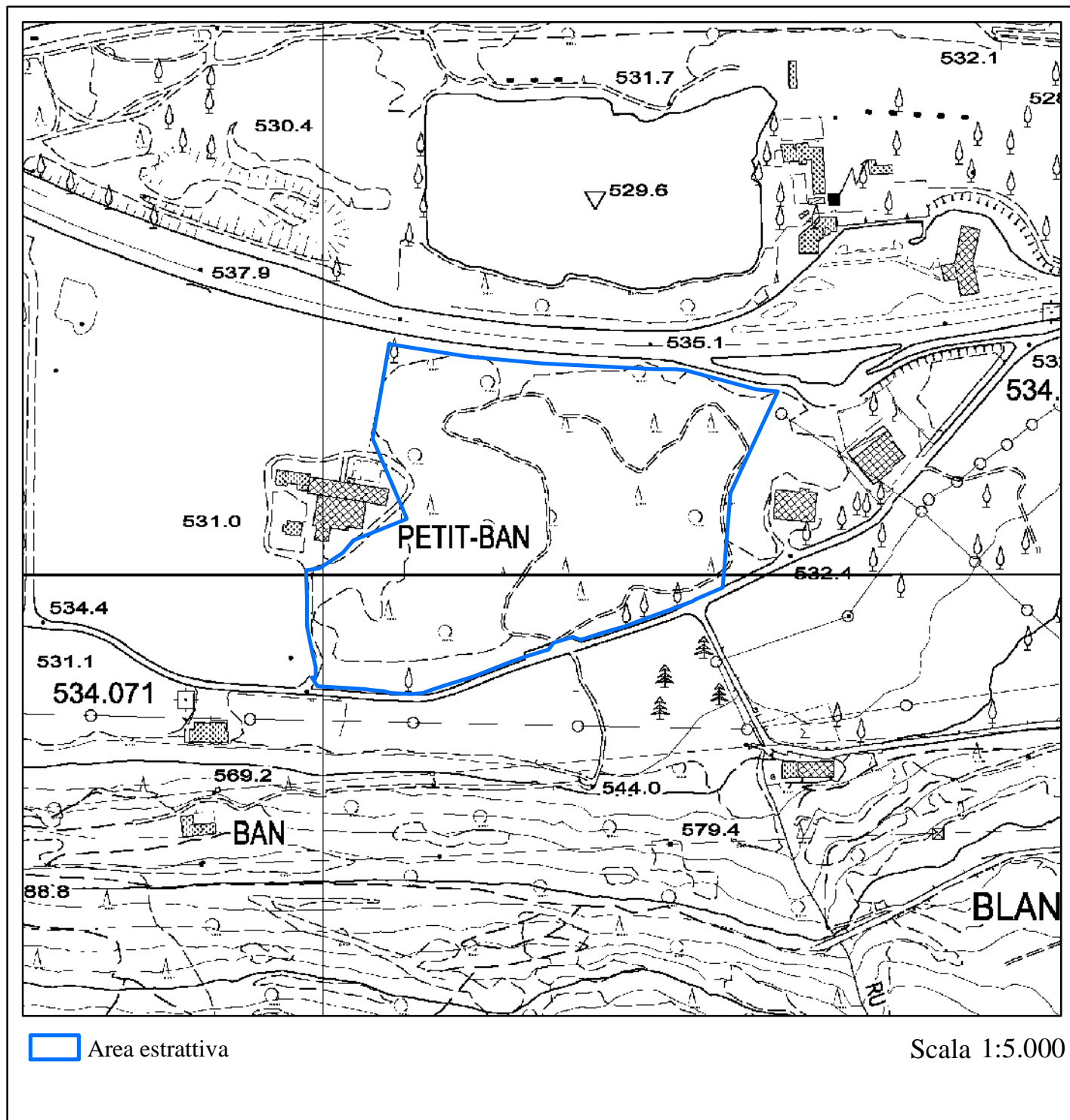
TIPOLOGIA: Inerti

RIFERIMENTI CATASTALI (n° particella(Foglio))

101(F27), 108(F27), 109(F27), 112(F27), 113(F27), 116(F27), 117(F27), 128(F27), 129(F27), 131(F27), 146(F27), 147(F27), 150(F27), 151(F27), 153(F27), 154(F27), 155(F27), 156(F27), 157(F27), 158(F27), 159(F27), 439(F27), 489(F27), 490(F27), 491(F27), 492(F27), 495(F27), 496(F27), 497(F27), 506(F27), 507(F27), 508(F27), 509(F27), 513(F27), 527(F27), 528(F27), 529(F27), 533(F27), 534(F27), 535(F27), 536(F27), 539(F27), 540(F27), 541(F27), 542(F27), 546(F27), 655(F27), 658(F27), 659(F27), 662(F27), 674(F27), 675(F27), 692(F27), 693(F27), 694(F27), 695(F27), 725(F27), 738(F27), 739(F27), 741(F27), 742(F27), 747(F27), 748(F27), 749(F27), 87(F27), 89(F27), 92(F27), 93(F27), 98(F27), 99(F27)



PIANO REGIONALE DELLE ATTIVITÀ ESTRATTIVE



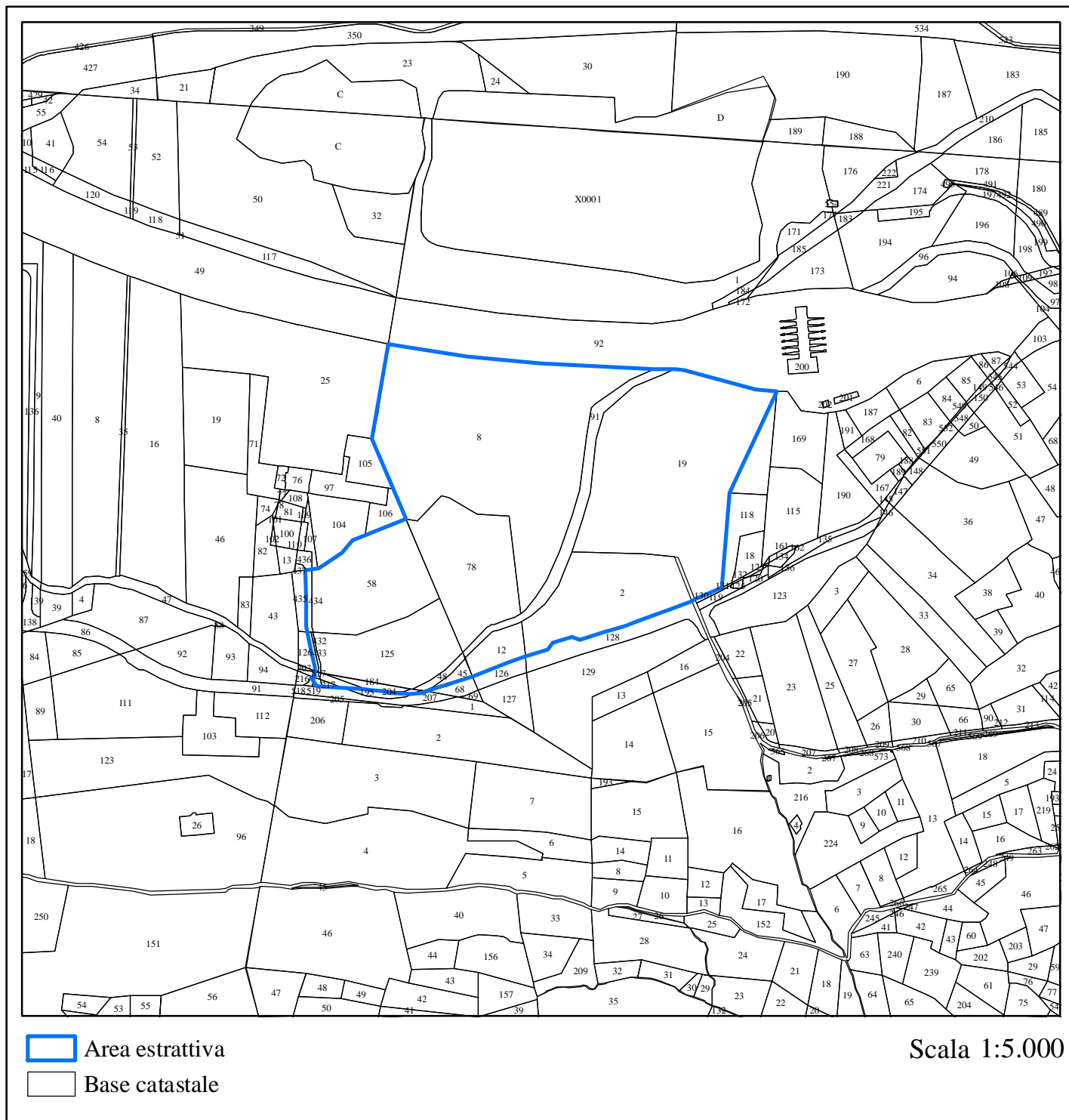
COMUNE: BRISOGNE

DENOMINAZIONE: Volget 2

TIPOLOGIA: Inerti



PIANO REGIONALE DELLE ATTIVITÀ ESTRATTIVE



COMUNE: BRISOGNE

DENOMINAZIONE: Volget 2

TIPOLOGIA: Inerti

RIFERIMENTI CATASTALI (n° particella(Foglio))

58(F3) ,125(F3) ,12(F4) ,19(F4) ,2(F4) ,78(F4) ,8(F4) ,91(F4)



PIANO REGIONALE DELLE ATTIVITÀ ESTRATTIVE

Prescrizioni particolari:

- L'area individuata è oggetto di uno studio per la realizzazione di un campo regionale da golf che s'intende realizzare entro il prossimo triennio. L'attività estrattiva potrà essere avviata solo antecedentemente alla realizzazione del suddetto impianto; le tempistiche correlate alla coltivazione e al progetto di recupero ambientale dovranno essere compatibili con le esigenze del progetto del campo da golf. Al momento dell'avvio della realizzazione del campo da golf l'area sarà automaticamente stralciata dal PRAE.

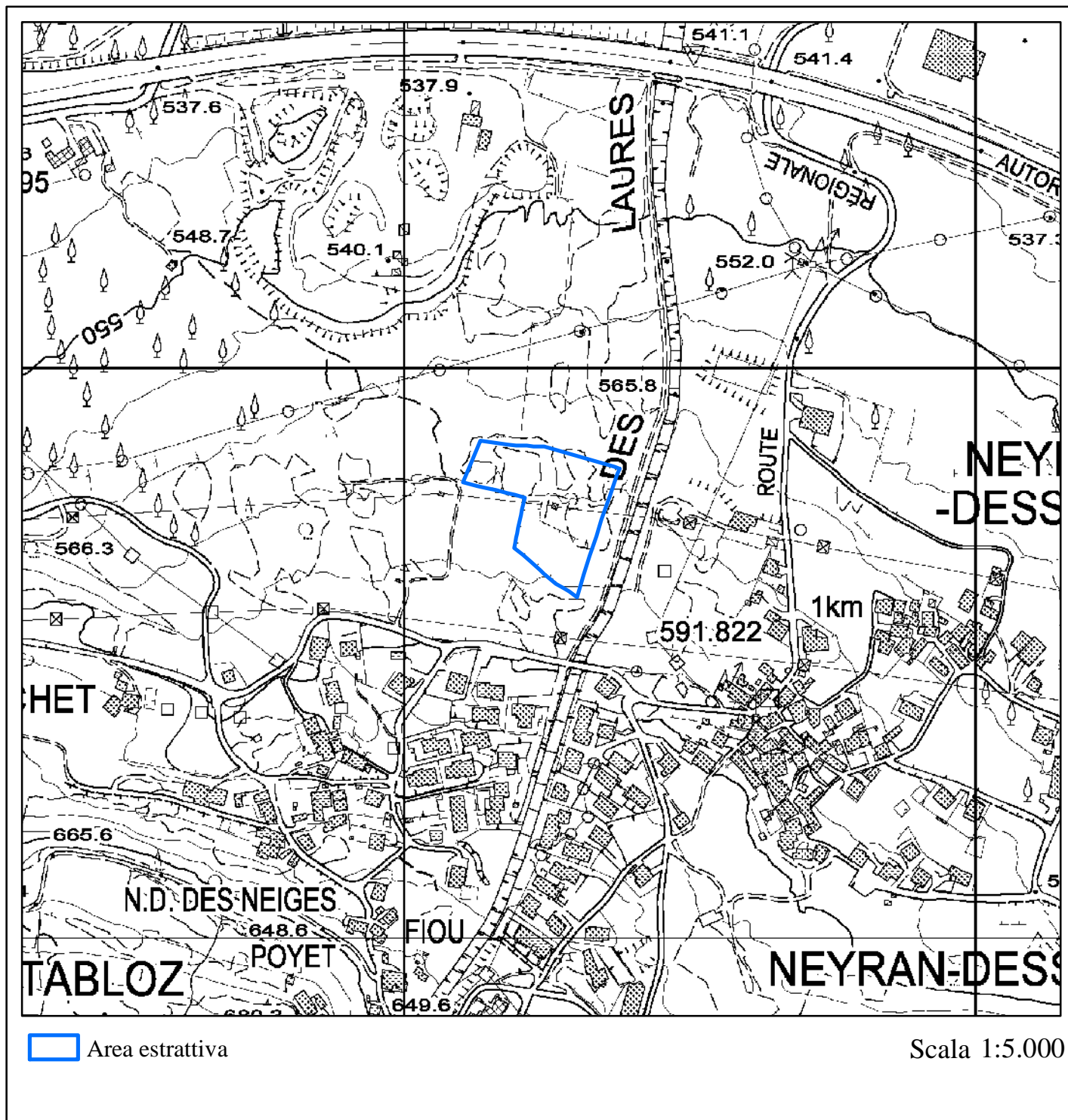
COMUNE: BRISSOGNE

DENOMINAZIONE: Volget 2

TIPOLOGIA: Inerti



PIANO REGIONALE DELLE ATTIVITÀ ESTRATTIVE



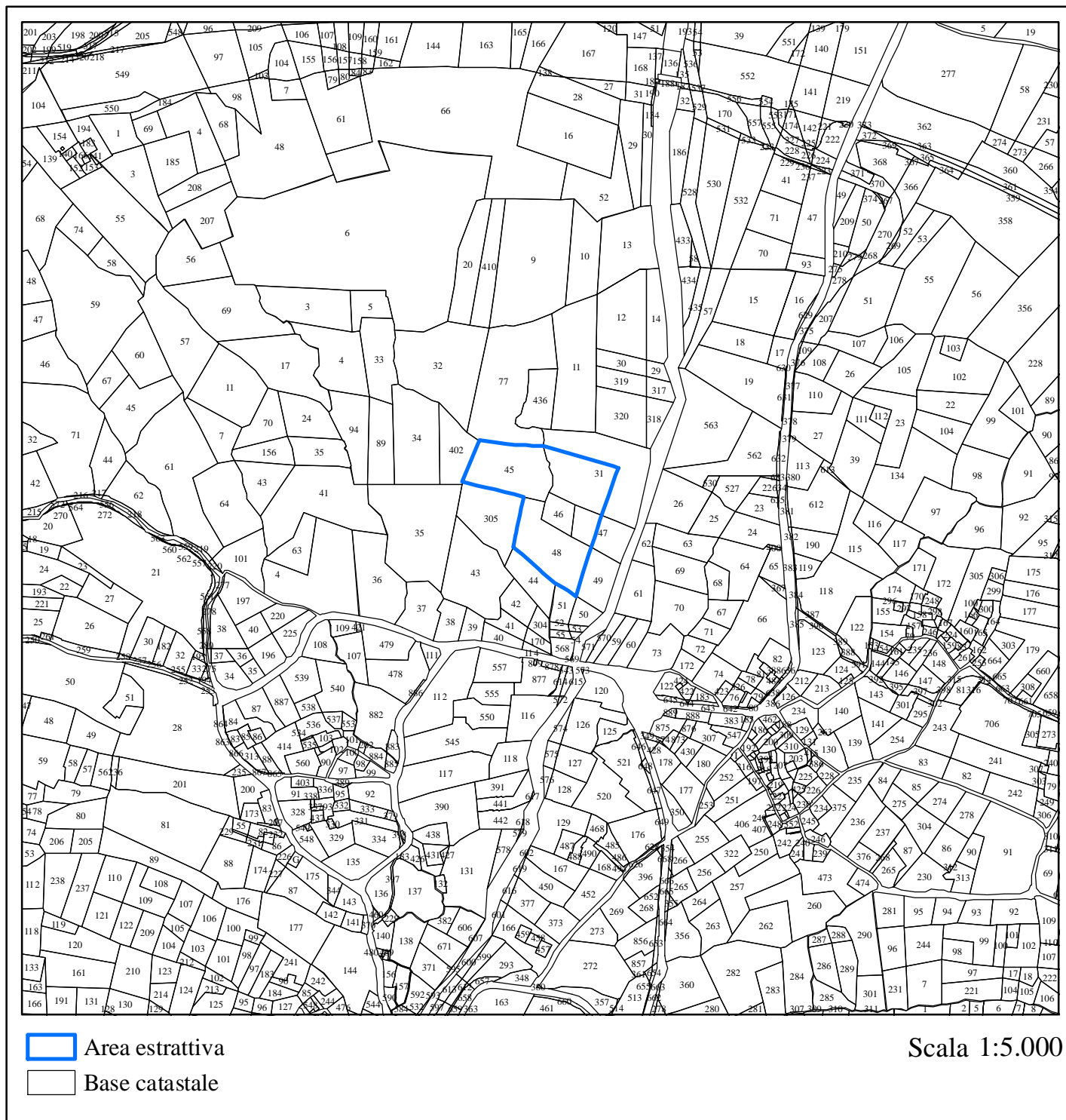
COMUNE: BRISSOGNE

DENOMINAZIONE: Neyran

TIPOLOGIA: Inerti



PIANO REGIONALE DELLE ATTIVITÀ ESTRATTIVE



COMUNE: BRISOGNE

DENOMINAZIONE: Neyran

TIPOLOGIA: Inerti

RIFERIMENTI CATASTALI (n° particella(Foglio))

31(F9) ,45(F9) ,46(F9) ,47(F9) ,908(F9) ,909(F9)



PIANO REGIONALE DELLE ATTIVITÀ ESTRATTIVE

Prescrizioni particolari:

- L'attività di coltivazione dell'intera area estrattiva potrà avere luogo unicamente a seguito dell'avvenuto recupero ambientale del primo lotto di coltivazione dell'adiacente cava Clapey.

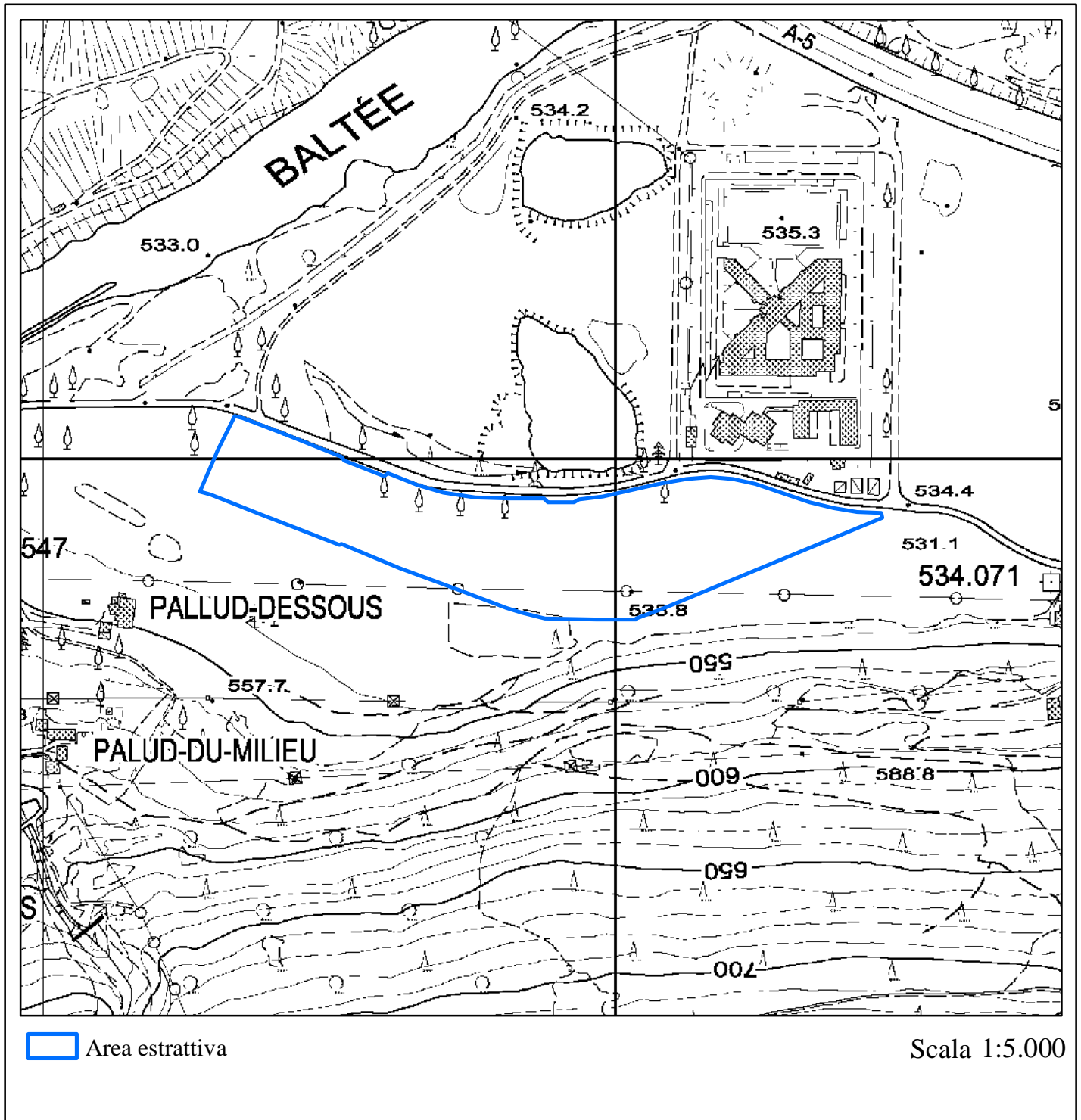
COMUNE: BRISSOGNE

DENOMINAZIONE: Neyran

TIPOLOGIA: Inerti



PIANO REGIONALE DELLE ATTIVITÀ ESTRATTIVE



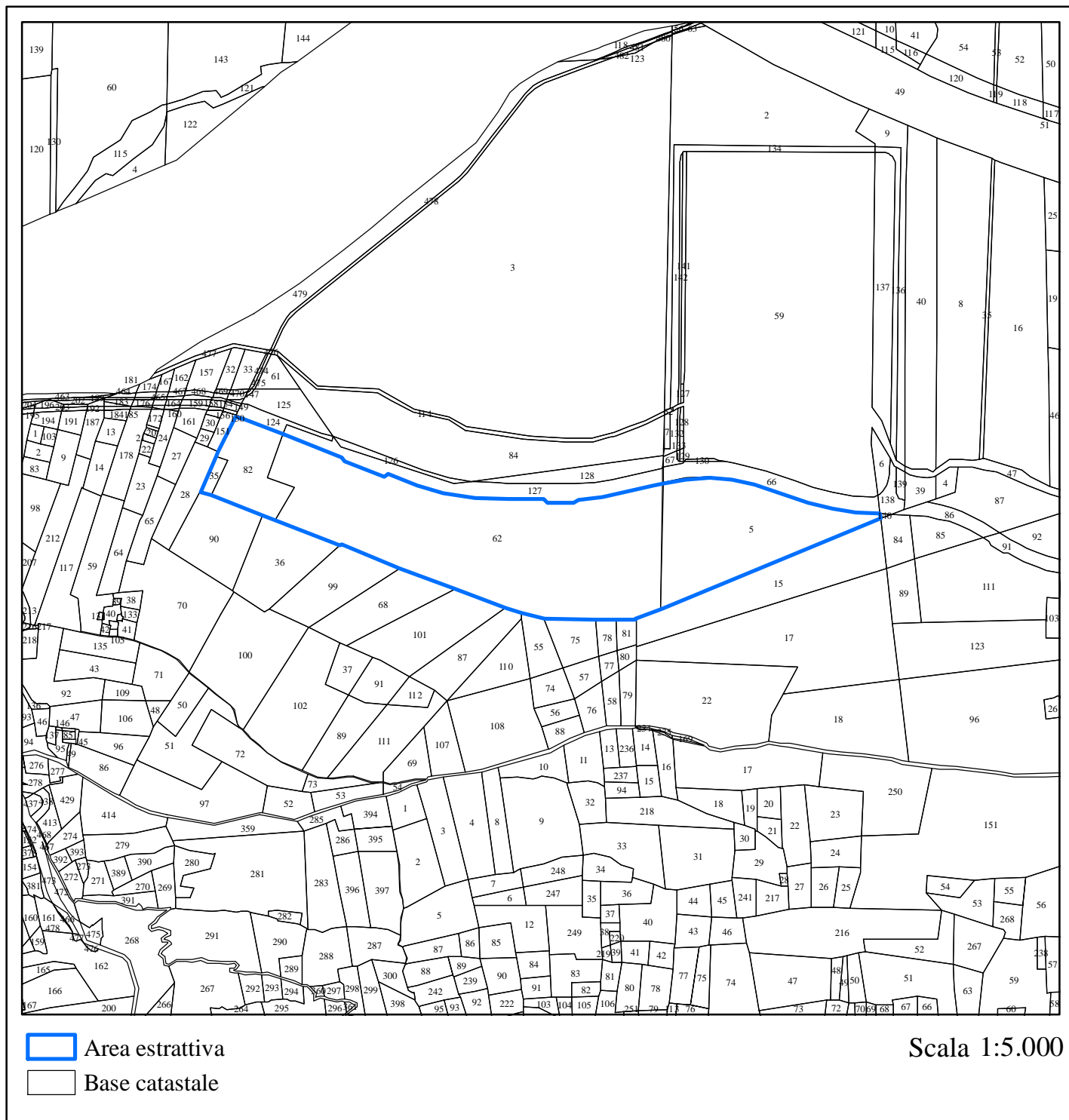
COMUNE: BRISSOGNE

DENOMINAZIONE: Volget

TIPOLOGIA: Inerti



PIANO REGIONALE DELLE ATTIVITÀ ESTRATTIVE



COMUNE: BRISOGNE

DENOMINAZIONE: Volget

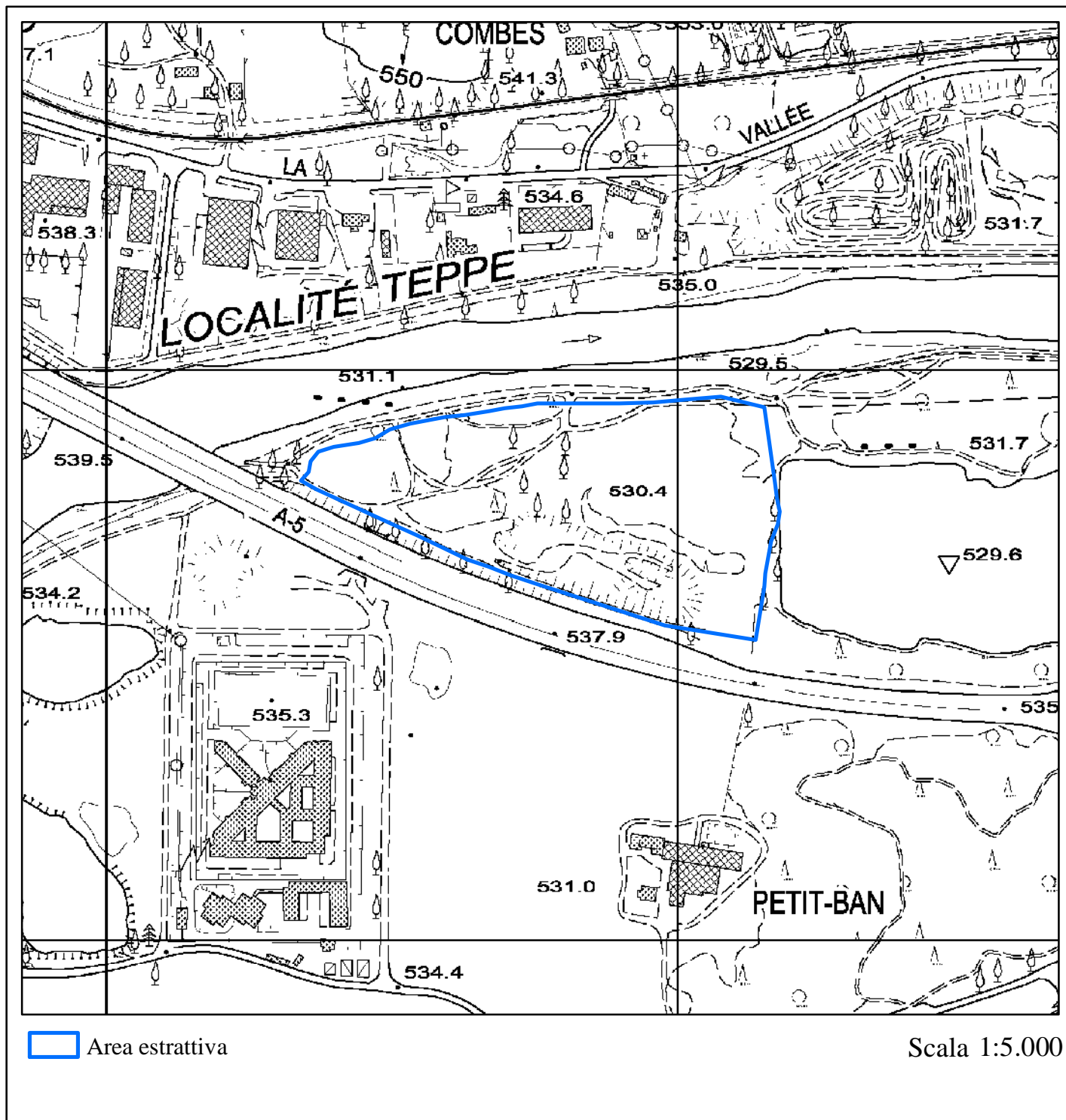
TIPOLOGIA: Inerti

RIFERIMENTI CATASTALI (n° particella(Foglio))

3(F3) ,35(F2) ,62(F2) ,82(F2)



PIANO REGIONALE DELLE ATTIVITÀ ESTRATTIVE



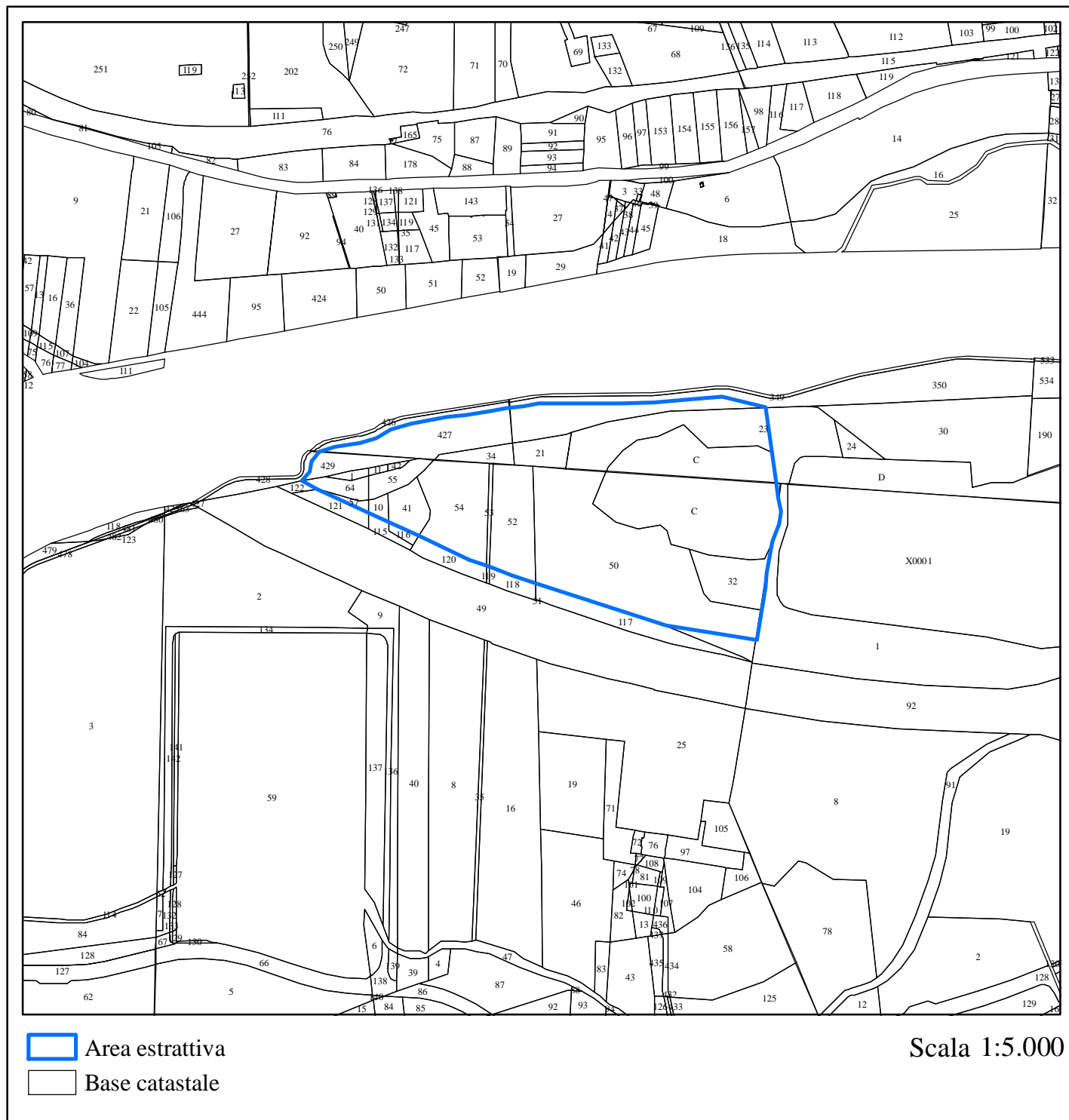
COMUNE: BRISSOGNE

DENOMINAZIONE: Les-Iles

TIPOLOGIA: Inerti



PIANO REGIONALE DELLE ATTIVITÀ ESTRATTIVE



COMUNE: BRISOGNE

DENOMINAZIONE: Les-Iles

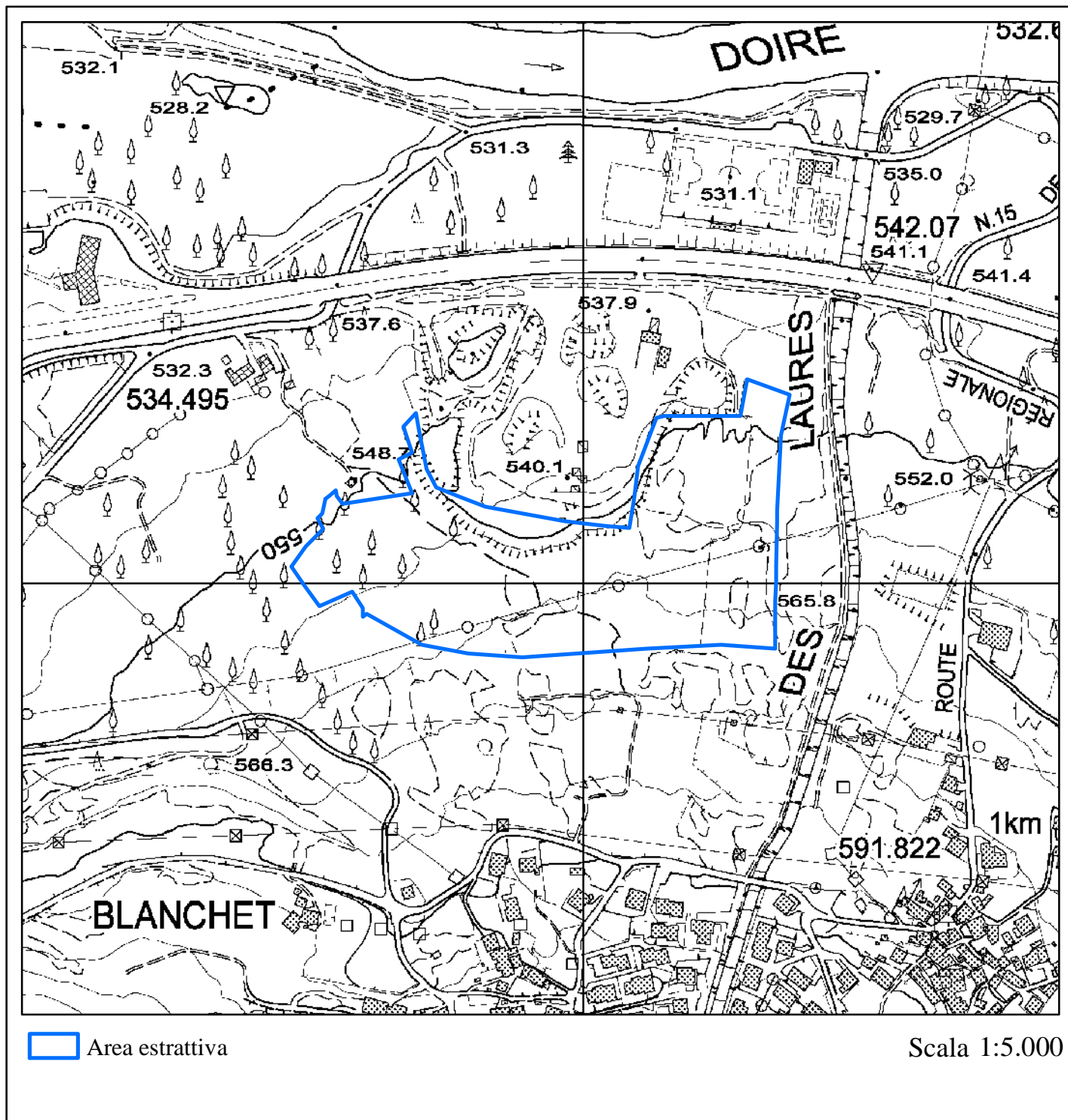
TIPOLOGIA: Inerti

RIFERIMENTI CATASTALI (n° particella(Foglio))

1(F3) ,10(F3) ,11(F3) ,32(F3) ,41(F3) ,42(F3) ,429(F3) ,50(F3) ,52(F3) ,53(F3) ,54(F3) ,55(F3) ,57(F3) ,64(F3) ,C(F3) ,34(F41) ,427(F41) ,21(F41) ,23(F41) ,350(F41) ,C(F41)



PIANO REGIONALE DELLE ATTIVITÀ ESTRATTIVE



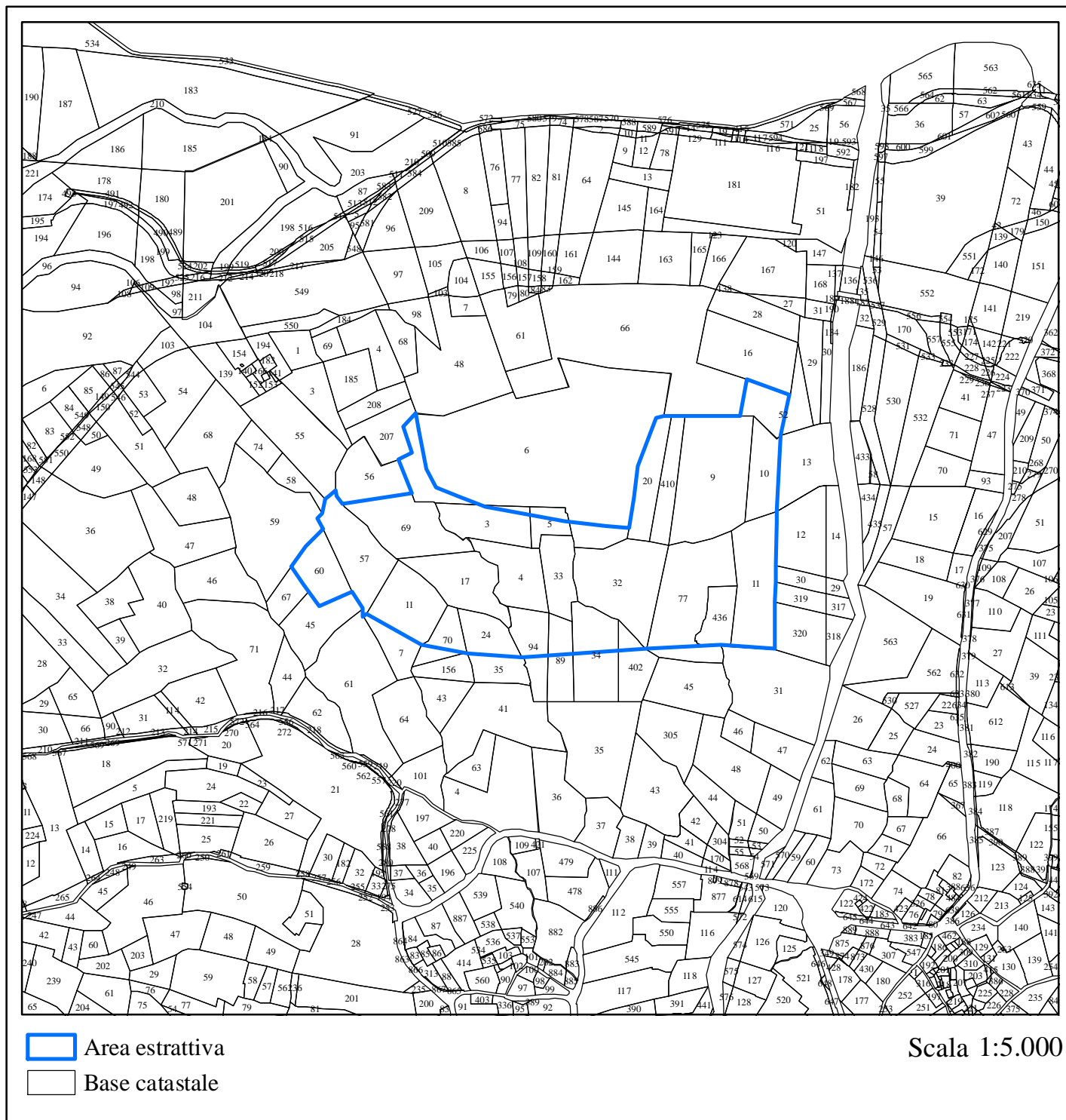
COMUNE: BRISSOGNE

DENOMINAZIONE: Clapey

TIPOLOGIA: Inerti



PIANO REGIONALE DELLE ATTIVITÀ ESTRATTIVE



COMUNE: BRISOGNE

DENOMINAZIONE: Clapey

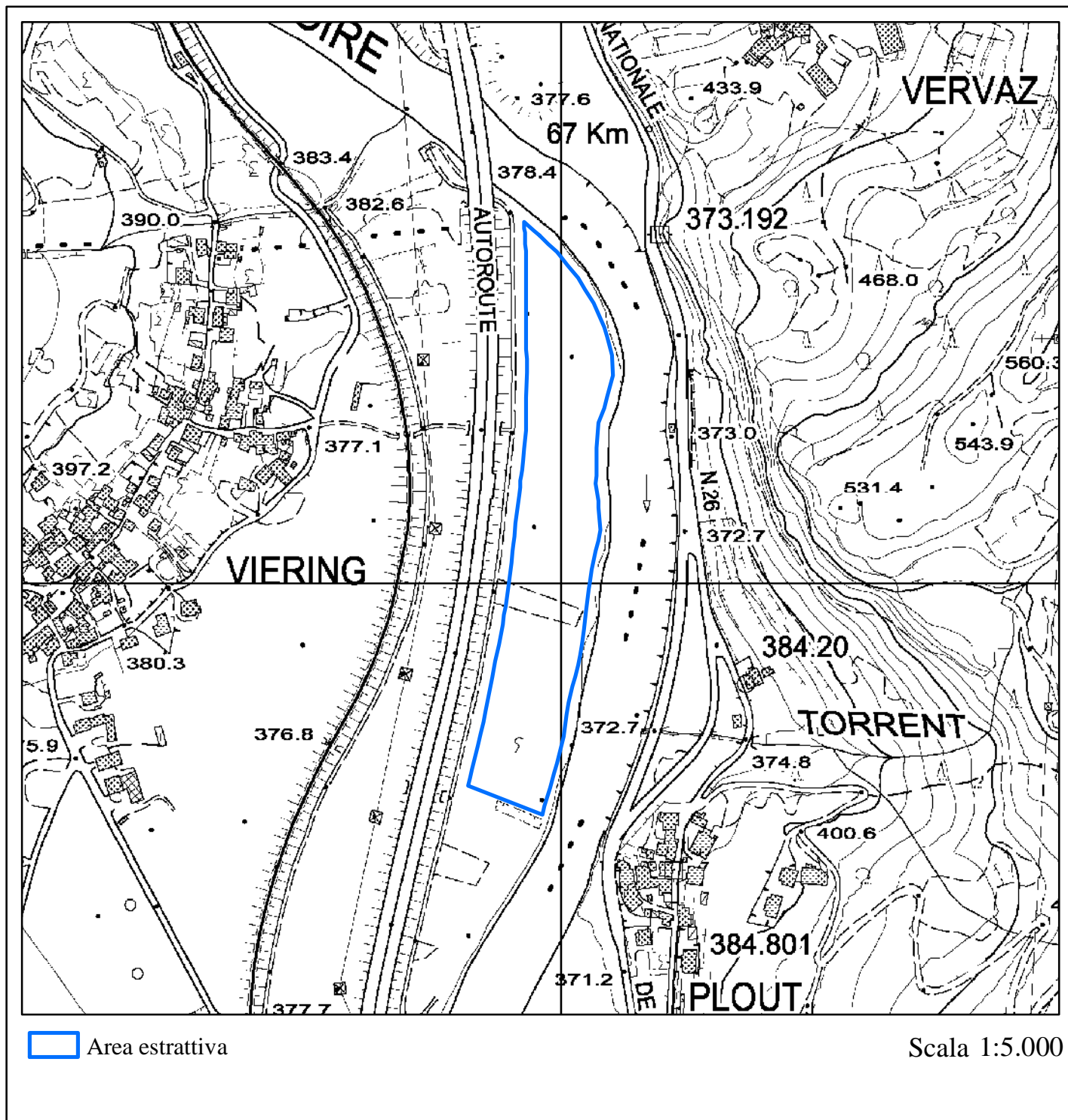
TIPOLOGIA: Inerti

RIFERIMENTI CATASTALI (n° particella(Foglio))

11(F4) ,17(F4) ,24(F4) ,57(F4) ,60(F4) ,69(F4) ,70(F4) ,10(F9) ,11(F9) ,20(F9) ,3(F9) ,32(F9) ,33(F9) ,34(F9) ,4(F9) ,402(F9) ,410(F9) ,436(F9) ,5(F9) ,6(F9) ,77(F9) ,89(F9) ,9(F9) ,94(F9)



PIANO REGIONALE DELLE ATTIVITÀ ESTRATTIVE



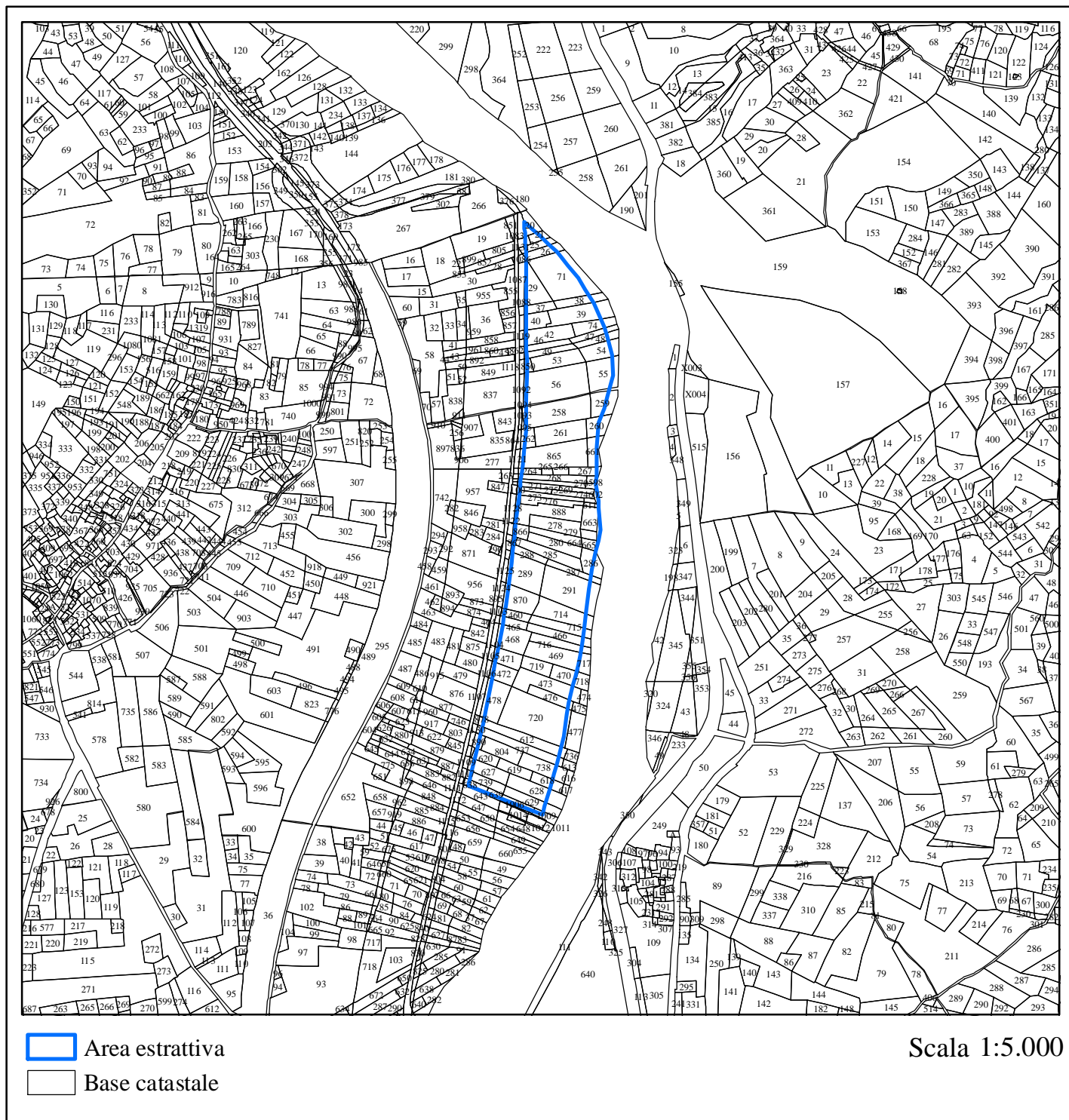
COMUNE: CHAMPDEPRAZ

DENOMINAZIONE: Viering

TIPOLOGIA: Inerti



PIANO REGIONALE DELLE ATTIVITÀ ESTRATTIVE



COMUNE: CHAMPDEPRAZ

DENOMINAZIONE: Viering

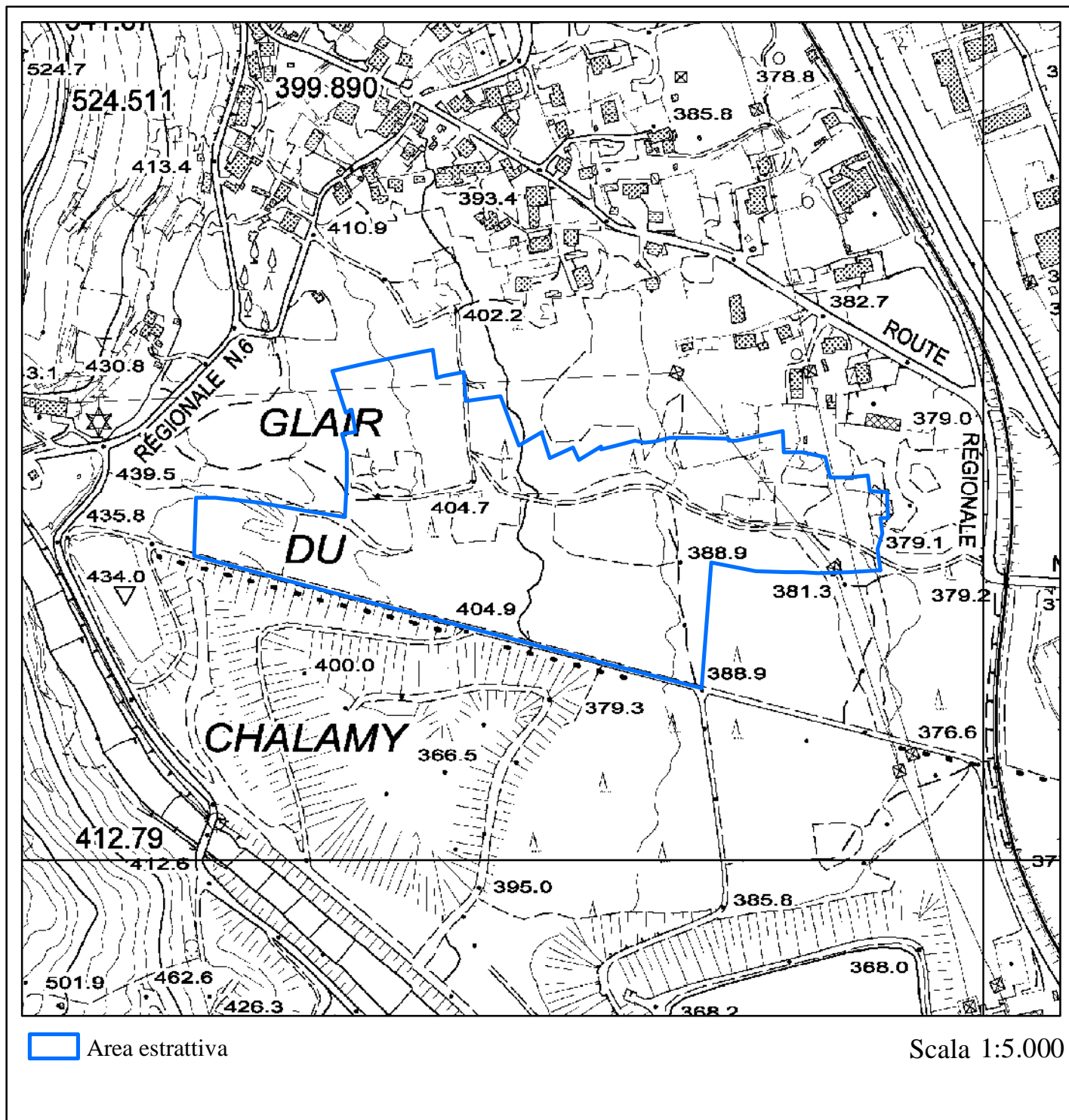
TIPOLOGIA: Inerti

RIFERIMENTI CATASTALI (n° particella(Foglio))

1006(F23) ,1009(F23) ,20(F23) ,21(F23) ,25(F23) ,258(F23) ,259(F23) ,26(F23) ,260(F23) ,261(F23) ,262(F23) ,264(F23) ,265(F23) ,266(F23) ,267(F23) ,268(F23) ,269(F23) ,270(F23) ,271(F23) ,272(F23) ,273(F23) ,274(F23) ,275(F23) ,276(F23) ,278(F23) ,279(F23) ,280(F23) ,285(F23) ,286(F23) ,287(F23) ,288(F23) ,289(F23) ,29(F23) ,291(F23) ,37(F23) ,38(F23) ,39(F23) ,40(F23) ,42(F23) ,46(F23) ,460(F23) ,465(F23) ,466(F23) ,468(F23) ,469(F23) ,47(F23) ,470(F23) ,471(F23) ,472(F23) ,473(F23) ,476(F23) ,478(F23) ,48(F23) ,49(F23) ,53(F23) ,54(F23) ,55(F23) ,56(F23) ,598(F23) ,599(F23) ,602(F23) ,611(F23) ,612(F23) ,618(F23) ,619(F23) ,620(F23) ,627(F23) ,628(F23) ,629(F23) ,638(F23) ,639(F23) ,661(F23) ,663(F23) ,623(F23) ,664(F23) ,665(F23) ,71(F23) ,714(F23) ,715(F23) ,716(F23) ,719(F23) ,720(F23) ,737(F23) ,738(F23) ,739(F23) ,74(F23) ,804(F23) ,850(F23) ,865(F23) ,866(F23) ,867(F23) ,870(F23) ,888(F23) ,890(F23) ,891(F23)



PIANO REGIONALE DELLE ATTIVITÀ ESTRATTIVE



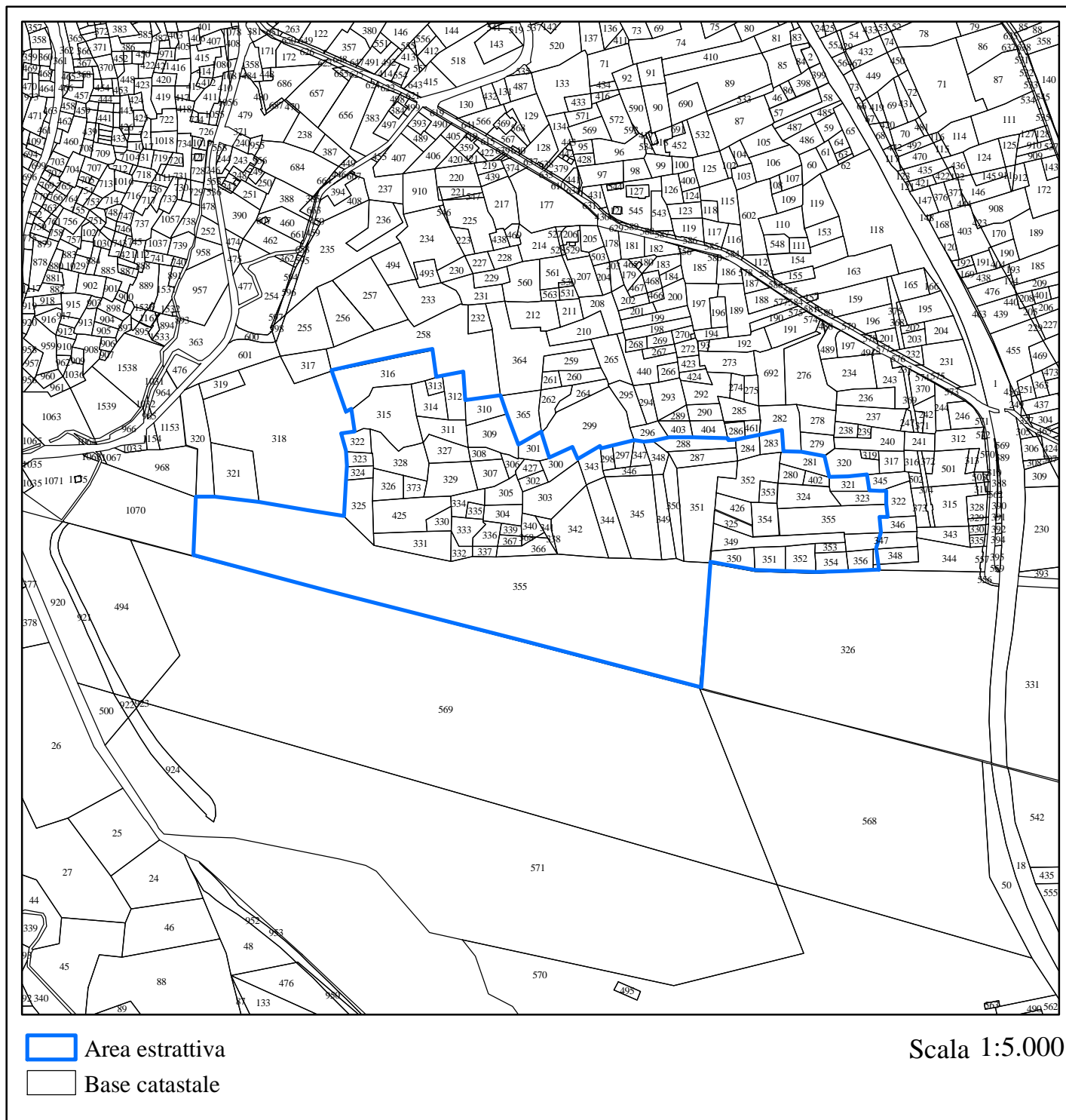
COMUNE: CHAMPDEPRAZ

DENOMINAZIONE: Glair

TIPOLOGIA: Inerti



PIANO REGIONALE DELLE ATTIVITÀ ESTRATTIVE



COMUNE: CHAMPDEPRAZ

DENOMINAZIONE: Glair

TIPOLOGIA: Inerti

RIFERIMENTI CATASTALI (n° particella(Foglio))

280(F26) ,281(F26) ,283(F26) ,284(F26) ,287(F26) ,288(F26) ,297(F26) ,298(F26) ,300(F26) ,301(F26) ,302(F26) ,303(F26) ,304(F26) ,305(F26) ,306(F26) ,307(F26) ,308(F26) ,309(F26) ,310(F26) ,311(F26) ,312(F26) ,313(F26) ,314(F26) ,315(F26) ,316(F26) ,322(F26) ,323(F26) ,324(F26) ,325(F26) ,326(F26) ,327(F26) ,328(F26) ,329(F26) ,330(F26) ,331(F26) ,332(F26) ,333(F26) ,334(F26) ,335(F26) ,336(F26) ,337(F26) ,338(F26) ,339(F26) ,340(F26) ,341(F26) ,342(F26) ,343(F26) ,344(F26) ,345(F26) ,346(F26) ,347(F26) ,348(F26) ,349(F26) ,350(F26) ,351(F26) ,352(F26) ,353(F26) ,354(F26) ,355(F26) ,366(F26) ,367(F26) ,368(F26) ,373(F26) ,402(F26) ,425(F26) ,426(F26) ,427(F26) ,321(F27) ,323(F27) ,324(F27) ,325(F27) ,347(F27) ,348(F27) ,349(F27) ,350(F27) ,351(F27) ,352(F27) ,353(F27) ,354(F27) ,355(F27) ,356(F27)



PIANO REGIONALE DELLE ATTIVITÀ ESTRATTIVE

Prescrizioni particolari:

- Il piano di recupero ambientale dovrà prevedere un valido studio di riordino fondiario;
- La coltivazione dovrà essere effettuata a lotti.

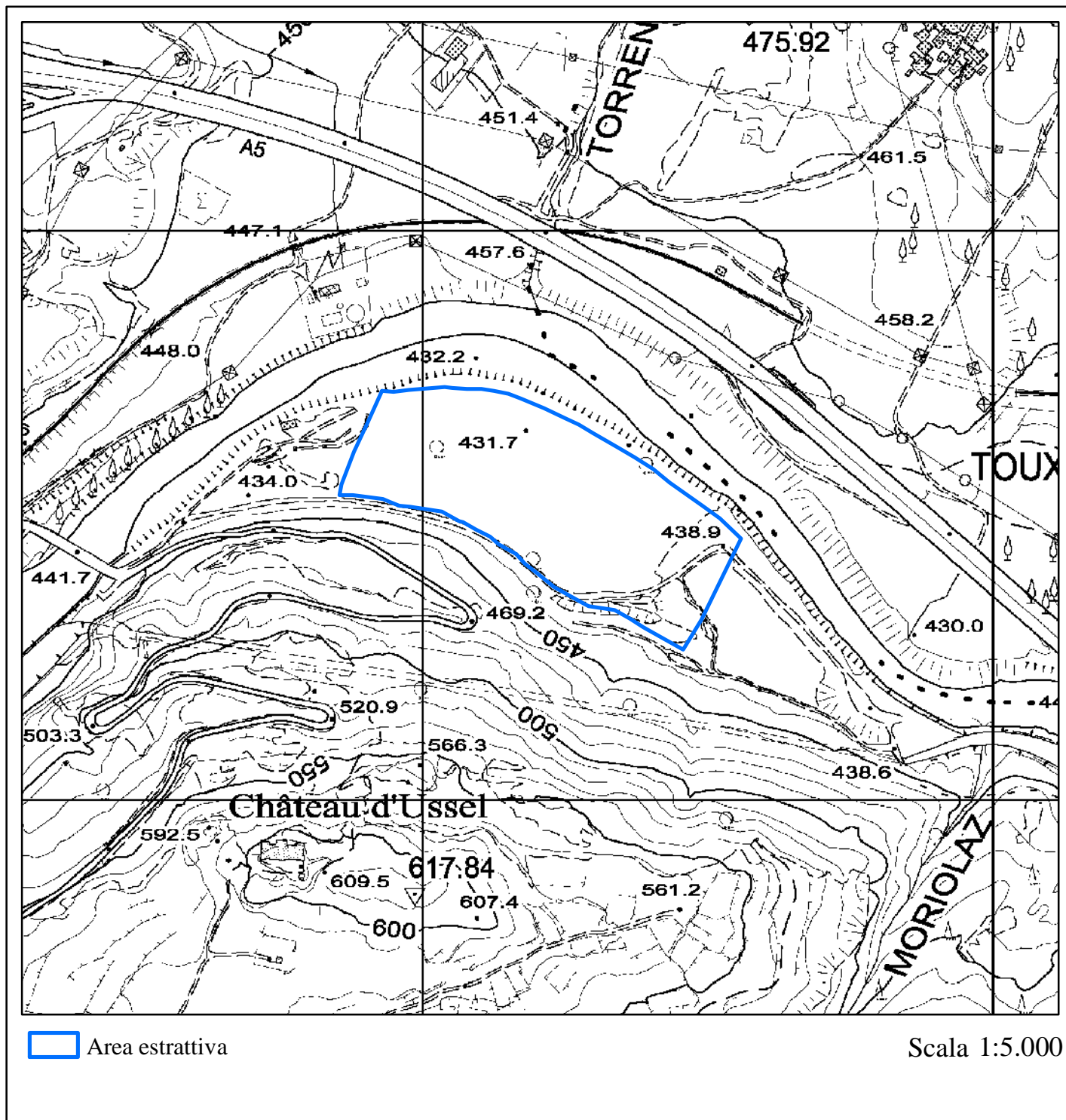
COMUNE: CHAMPDEPRAZ

DENOMINAZIONE: Glair

TIPOLOGIA: Inerti



PIANO REGIONALE DELLE ATTIVITÀ ESTRATTIVE



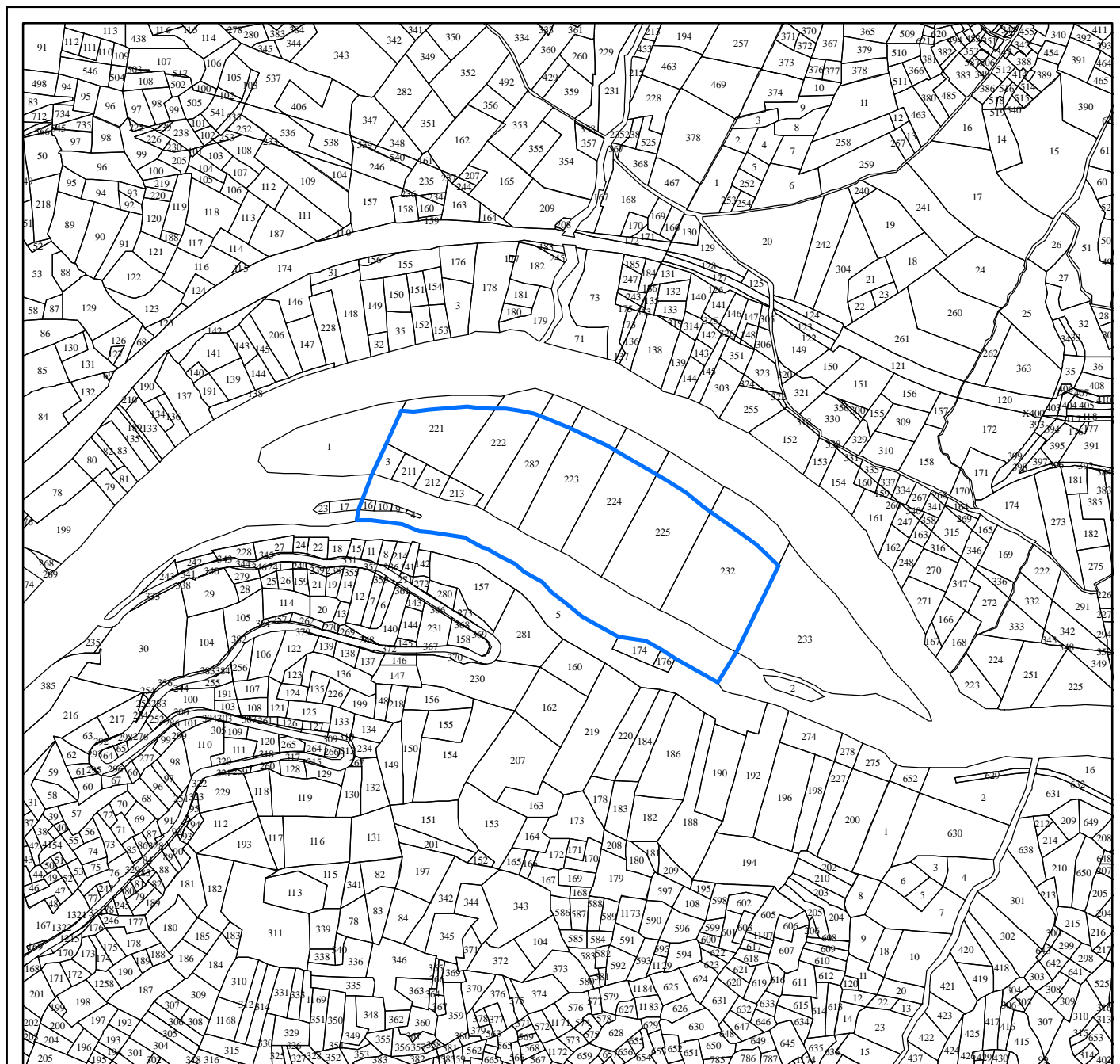
COMUNE: CHATILLON

DENOMINAZIONE: Ussel

TIPOLOGIA: Inerti



PIANO REGIONALE DELLE ATTIVITÀ ESTRATTIVE



Scala 1:5.000

COMUNE: CHATILLON

DENOMINAZIONE: Ussel

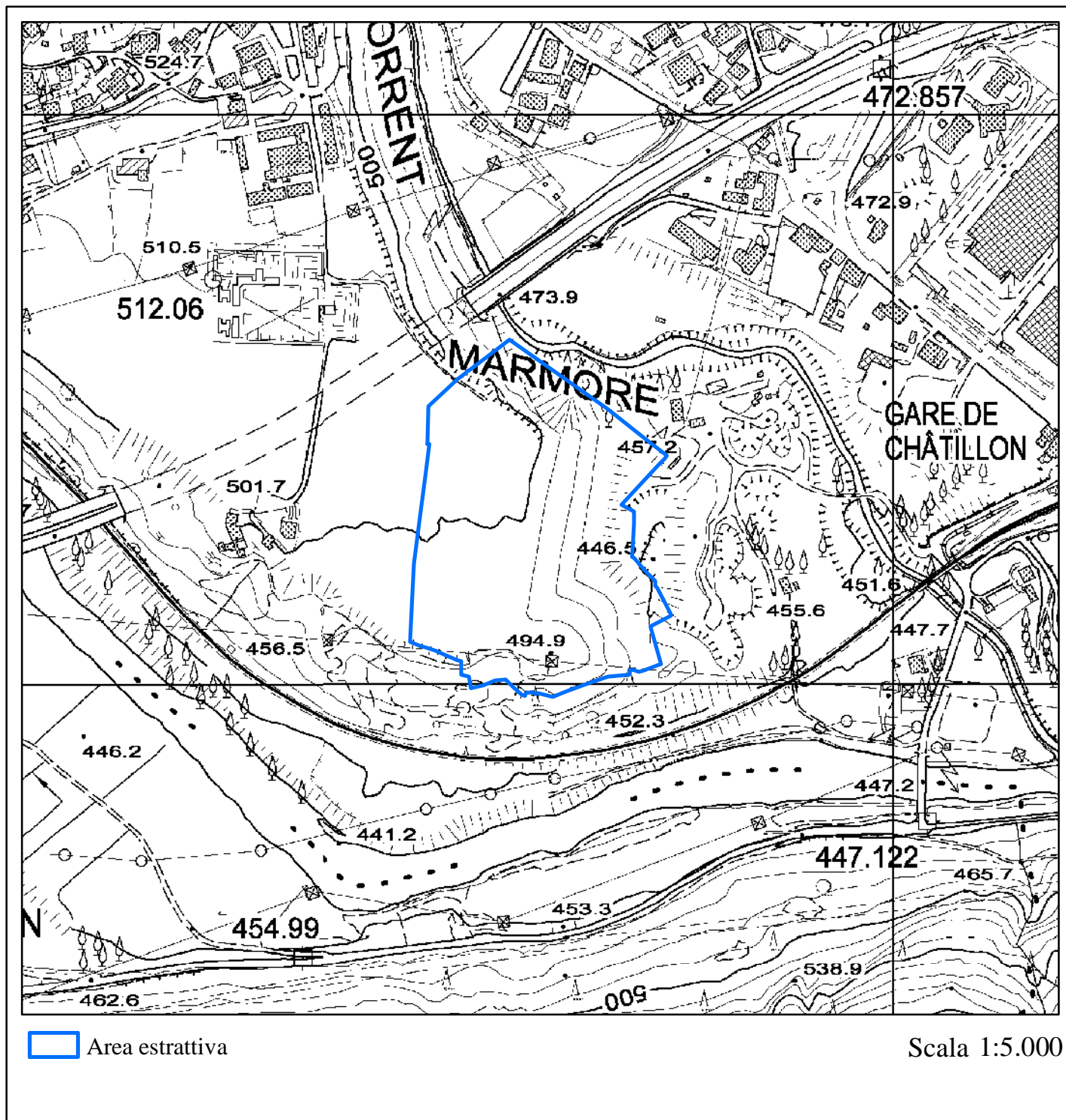
TIPOLOGIA: Inerti

RIFERIMENTI CATASTALI (n° particella(Foglio))

10(F46) ,16(F46) ,211(F46) ,212(F46) ,213(F46) ,221(F46) ,222(F46) ,223(F46) ,224(F46) ,225(F46) ,232(F46) ,282(F46) ,3(F46) ,4(F46) ,9(F46)



PIANO REGIONALE DELLE ATTIVITÀ ESTRATTIVE



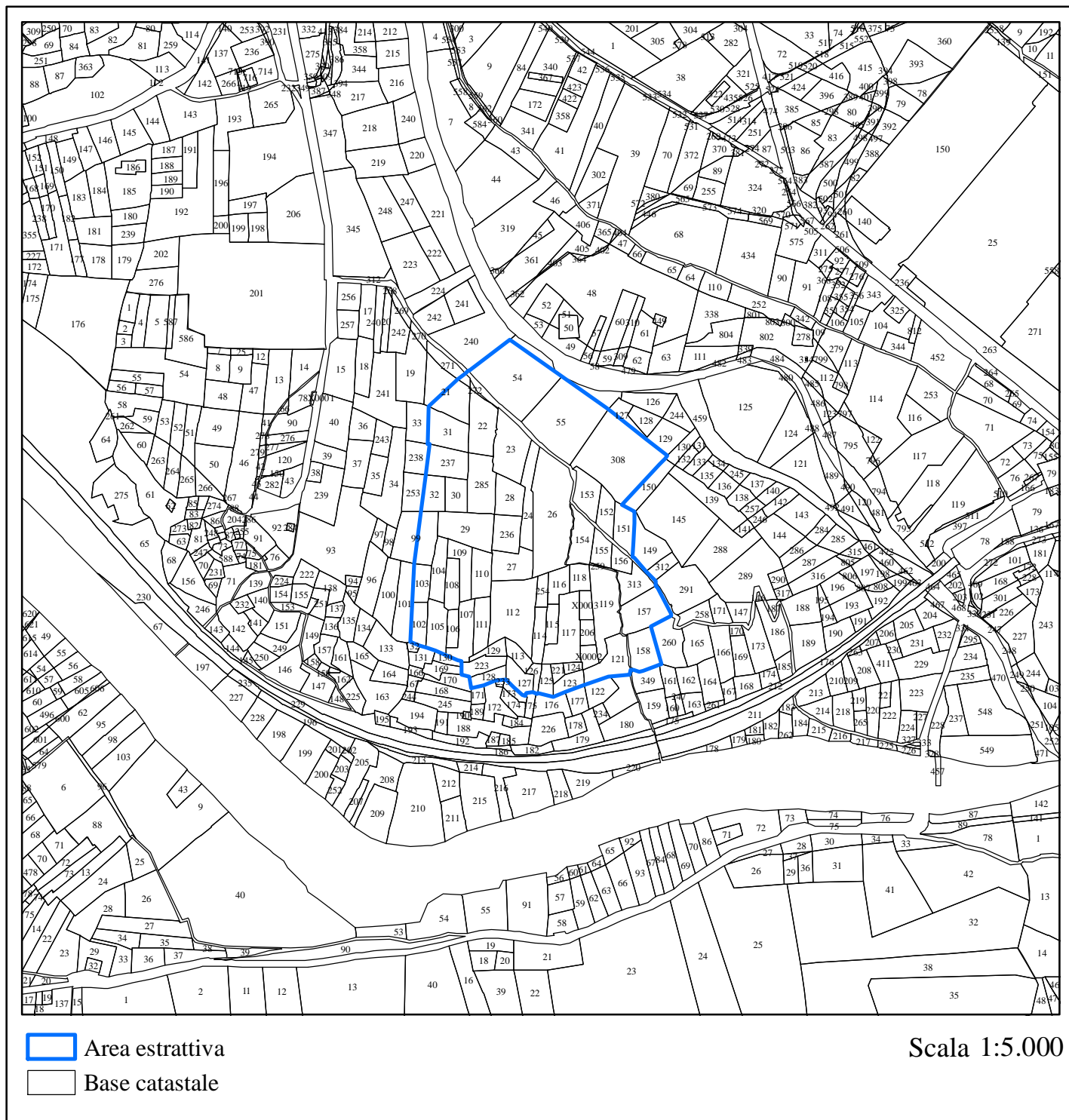
COMUNE: CHATILLON

DENOMINAZIONE: Ventoux

TIPOLOGIA: Inerti



PIANO REGIONALE DELLE ATTIVITÀ ESTRATTIVE



COMUNE: CHATILLON

DENOMINAZIONE: Ventoux

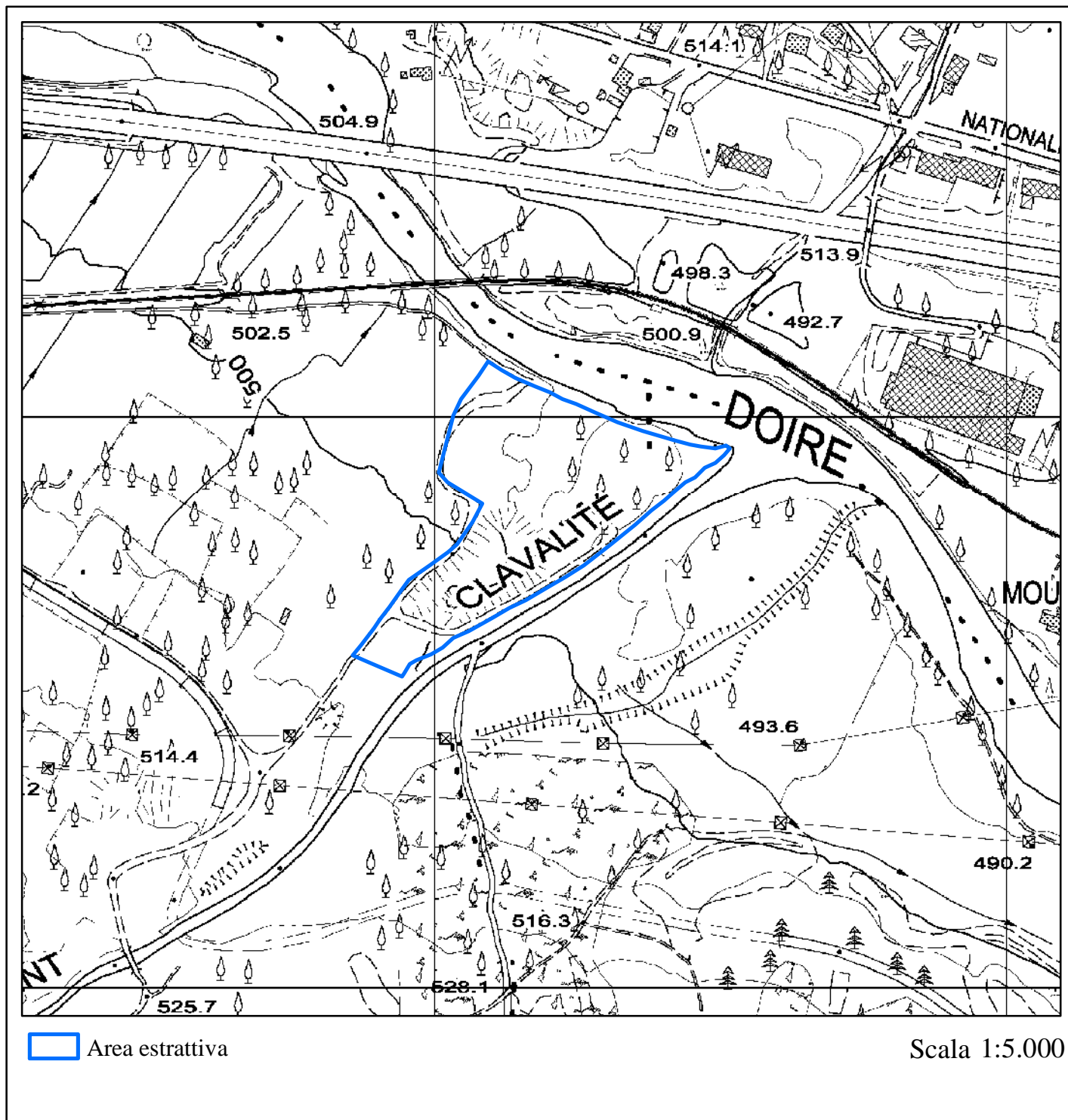
TIPOLOGIA: Inerti

RIFERIMENTI CATASTALI (n° particella(Foglio))

102(F36) ,103(F36) ,104(F36) ,105(F36) ,106(F36) ,107(F36) ,108(F36) ,109(F36) ,110(F36) ,111(F36) ,112(F36) ,113(F36) ,114(F36) ,115(F36) ,116(F36) ,
117(F36) ,118(F36) ,119(F36) ,121(F36) ,123(F36) ,124(F36) ,125(F36) ,126(F36) ,127(F36) ,128(F36) ,129(F36) ,206(F36) ,21(F36) ,22(F36) ,221(F36) ,223(F36) ,
23(F36) ,236(F36) ,237(F36) ,24(F36) ,254(F36) ,26(F36) ,27(F36) ,271(F36) ,272(F36) ,28(F36) ,285(F36) ,29(F36) ,30(F36) ,31(F36) ,32(F36) ,99(F36) ,
X0002(F36) ,X0003(F36) ,151(F37) ,152(F37) ,153(F37) ,154(F37) ,155(F37) ,156(F37) ,157(F37) ,158(F37) ,259(F37) ,308(F37) ,313(F37) ,54(F37) ,55(F37)



PIANO REGIONALE DELLE ATTIVITÀ ESTRATTIVE



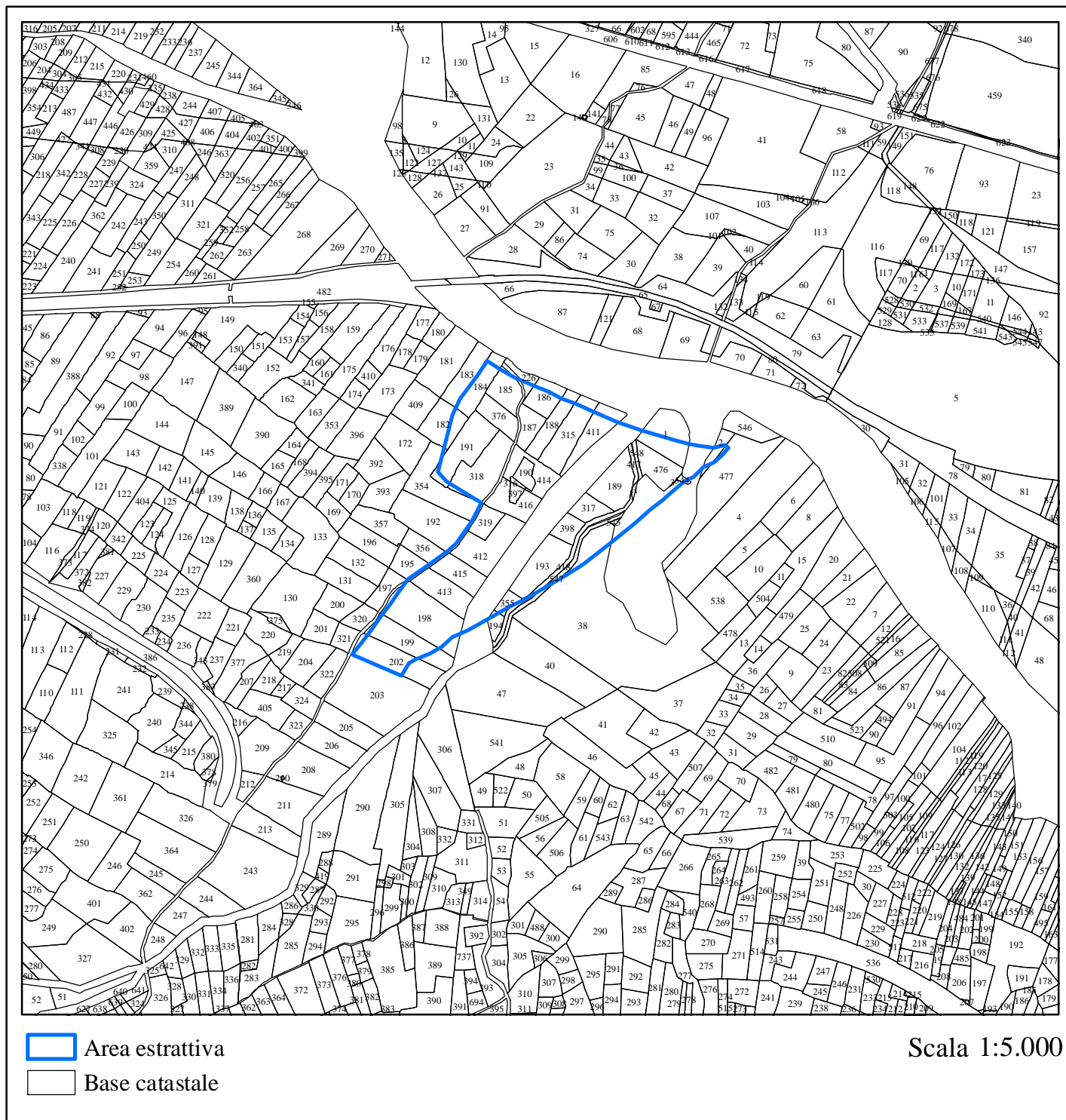
COMUNE: FENIS

DENOMINAZIONE: Clavalité 2

TIPOLOGIA: Inerti



PIANO REGIONALE DELLE ATTIVITÀ ESTRATTIVE



COMUNE: FENIS

DENOMINAZIONE: Clavalité 2

TIPOLOGIA: Inerti

RIFERIMENTI CATASTALI (n° particella(Foglio))

182(F6) ,184(F6) ,185(F6) ,186(F6) ,187(F6) ,188(F6) ,189(F6) ,190(F6) ,191(F6) ,193(F6) ,194(F6) ,198(F6) ,199(F6) ,202(F6) ,226(F6) ,315(F6) ,316(F6) ,
317(F6) ,318(F6) ,319(F6) ,355(F6) ,376(F6) ,397(F6) ,398(F6) ,411(F6) ,412(F6) ,413(F6) ,414(F6) ,415(F6) ,416(F6) ,417(F6) ,418(F6) ,H(F6) ,1(F22) ,
2(F22) ,3(F22) ,38(F22) ,476(F22) ,544(F22) ,545(F22) ,547(F22) ,548(F22)



PIANO REGIONALE DELLE ATTIVITÀ ESTRATTIVE

Prescrizioni particolari:

- L'accesso all'area estrattiva non dovrà interessare nel modo più assoluto il percorso ciclabile.

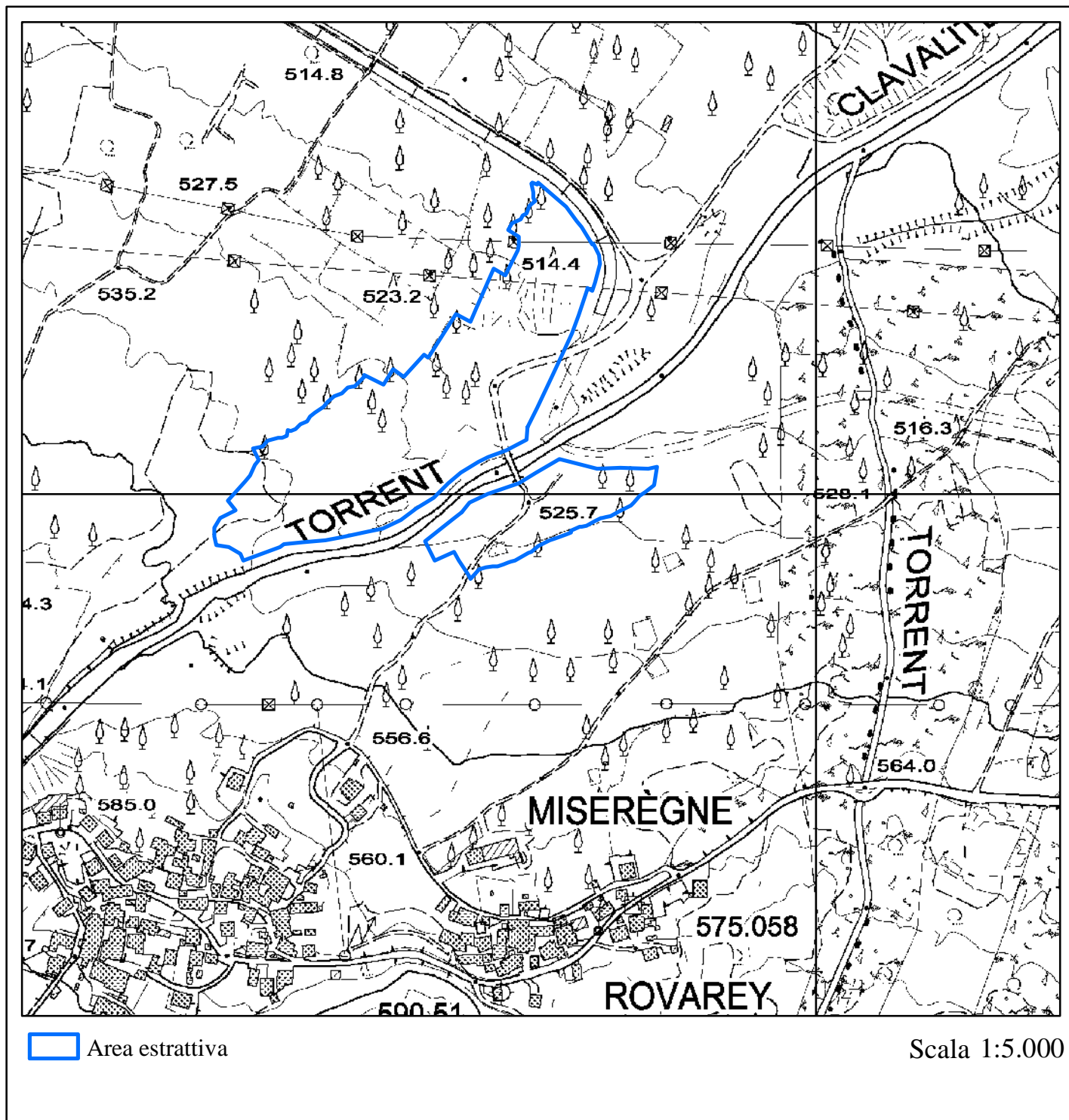
COMUNE: FENIS

DENOMINAZIONE: Clavalité 2

TIPOLOGIA: Inerti



PIANO REGIONALE DELLE ATTIVITÀ ESTRATTIVE



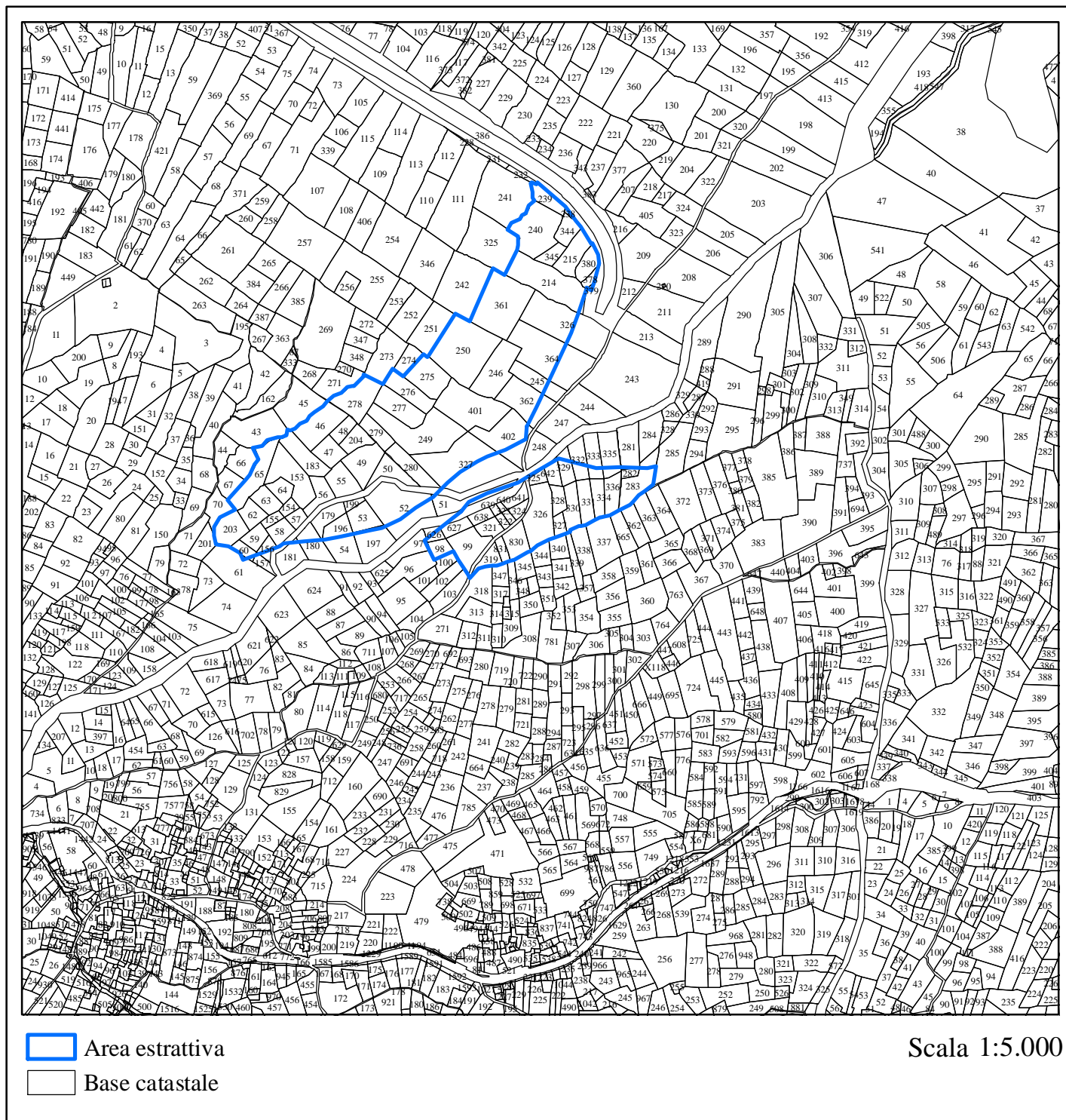
COMUNE: FENIS

DENOMINAZIONE: Clavalité 1

TIPOLOGIA: Inerti



PIANO REGIONALE DELLE ATTIVITÀ ESTRATTIVE



COMUNE: FENIS

DENOMINAZIONE: Clavalité 1

TIPOLOGIA: Inerti

RIFERIMENTI CATASTALI (n° particella(Foglio))

281(F6) ,282(F6) ,283(F6) ,319(F19) ,321(F19) ,322(F19) ,323(F19) ,324(F19) ,325(F19) ,326(F19) ,327(F19) ,328(F19) ,329(F19) ,330(F19) ,331(F19) ,332(F19) ,333(F19) ,334(F19) ,335(F19) ,336(F19) ,51(F18) ,626(F19) ,627(F19) ,638(F19) ,639(F19) ,640(F19) ,641(F19) ,642(F19) ,830(F19) ,831(F19) ,98(F19) ,99(F19)



PIANO REGIONALE DELLE ATTIVITÀ ESTRATTIVE

Prescrizioni particolari:

- L'accesso all'area estrattiva non dovrà interessare nel modo più assoluto il percorso ciclabile.

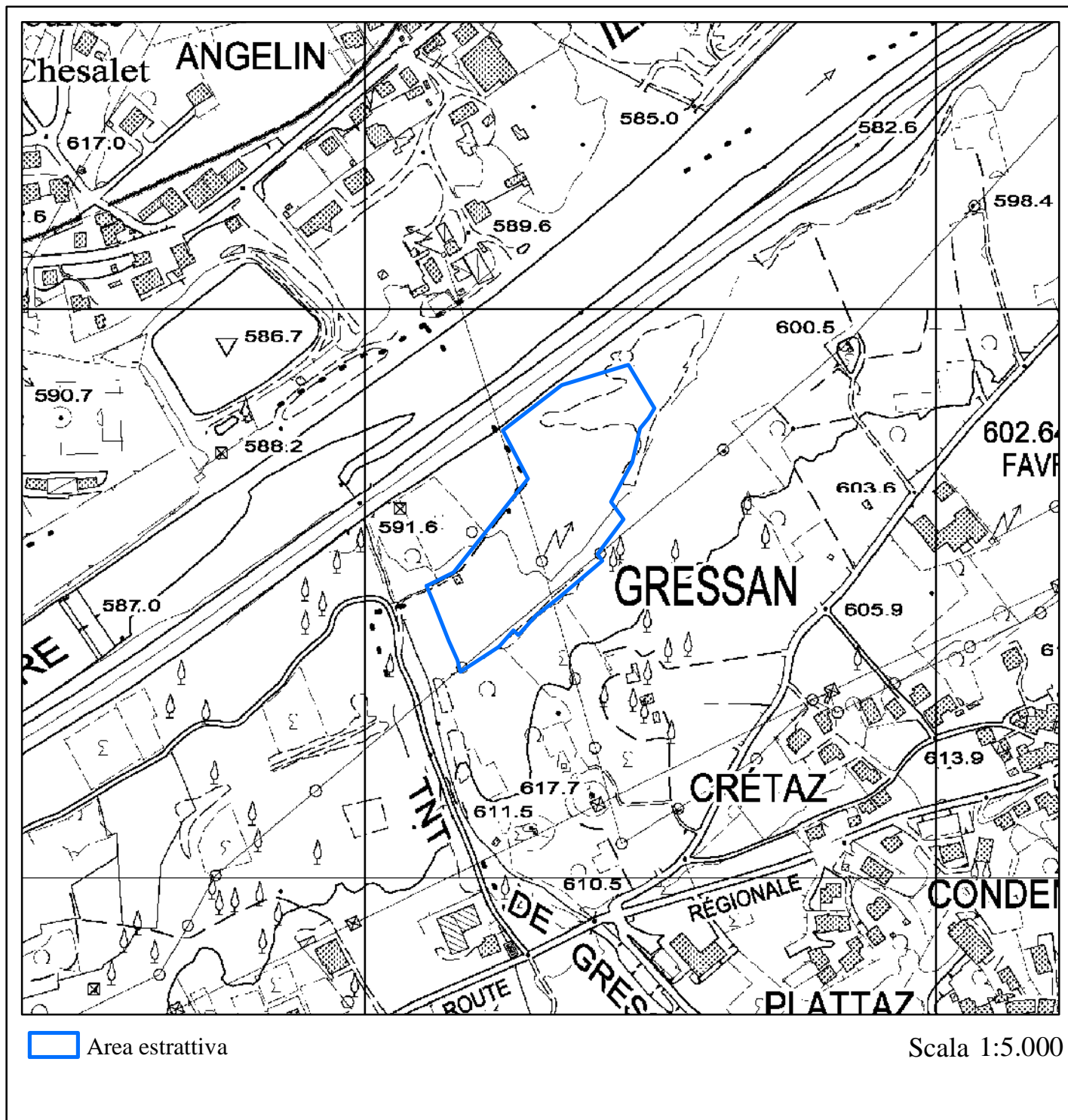
COMUNE: FENIS

DENOMINAZIONE: Clavalité1

TIPOLOGIA: Inerti



PIANO REGIONALE DELLE ATTIVITÀ ESTRATTIVE



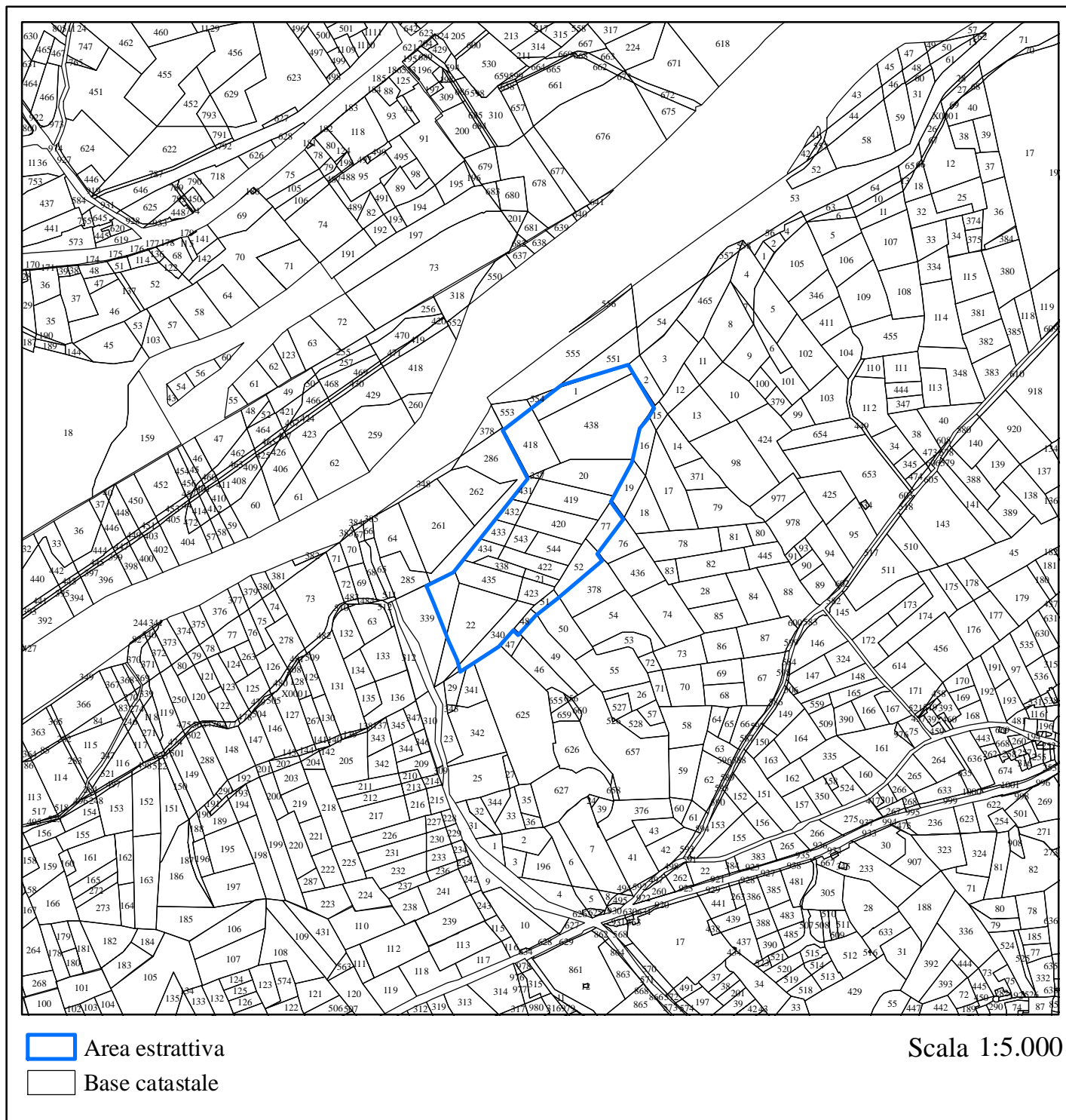
COMUNE: GRESSAN

DENOMINAZIONE: Crétaz

TIPOLOGIA: Inerti



PIANO REGIONALE DELLE ATTIVITÀ ESTRATTIVE



COMUNE: GRESSAN

DENOMINAZIONE: Crétaz

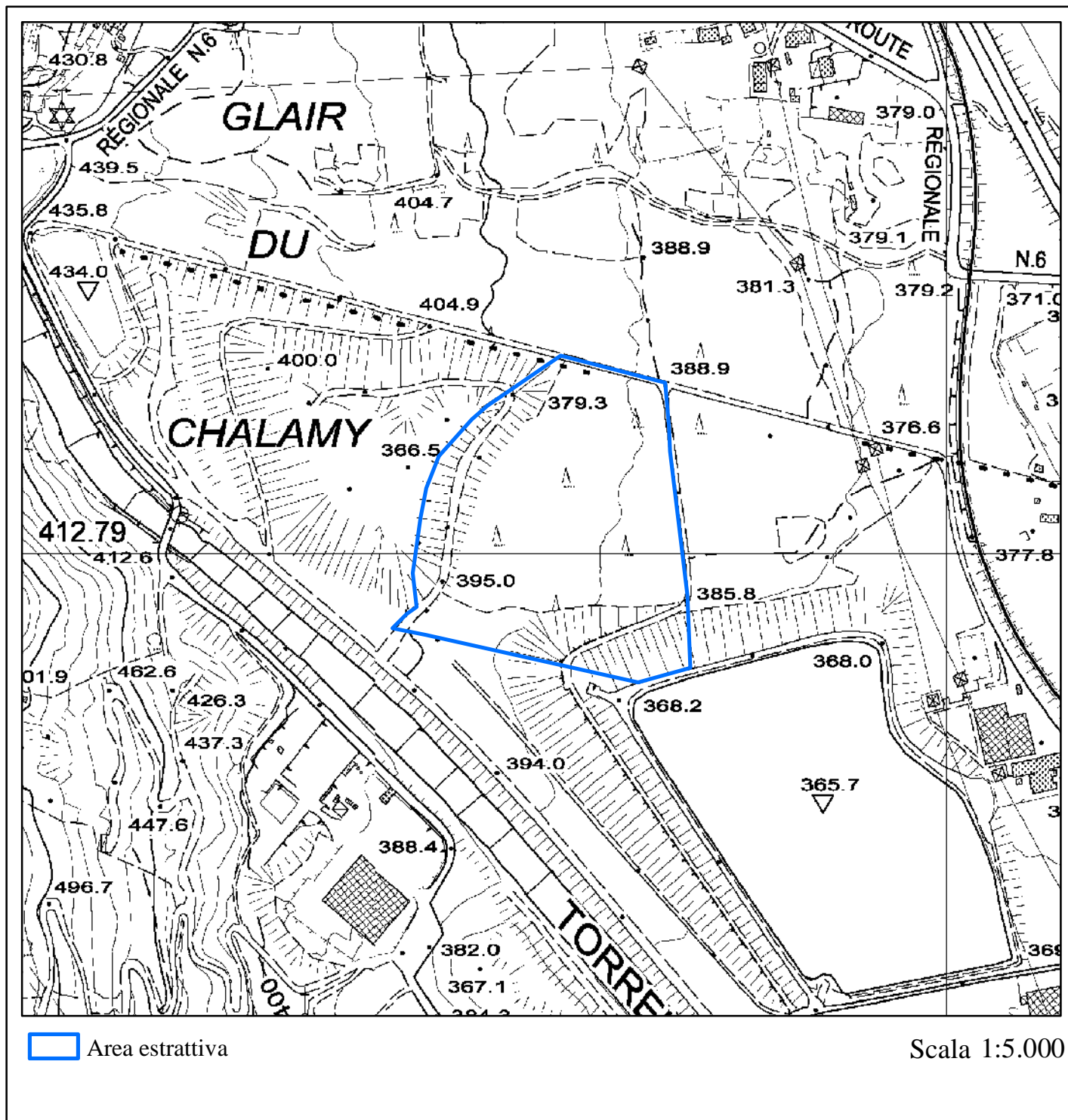
TIPOLOGIA: Inerti

RIFERIMENTI CATASTALI (n° particella(Foglio))

1(F1) ,20(F1) ,21(F1) ,22(F1) ,337(F1) ,338(F1) ,339(F1) ,340(F1) ,418(F1) ,419(F1) ,420(F1) ,422(F1) ,423(F1) ,431(F1) ,432(F1) ,433(F1) ,434(F1) ,435(F1) ,
438(F1) ,48(F1) ,51(F1) ,52(F1) ,543(F1) ,544(F1) ,77(F1)



PIANO REGIONALE DELLE ATTIVITÀ ESTRATTIVE



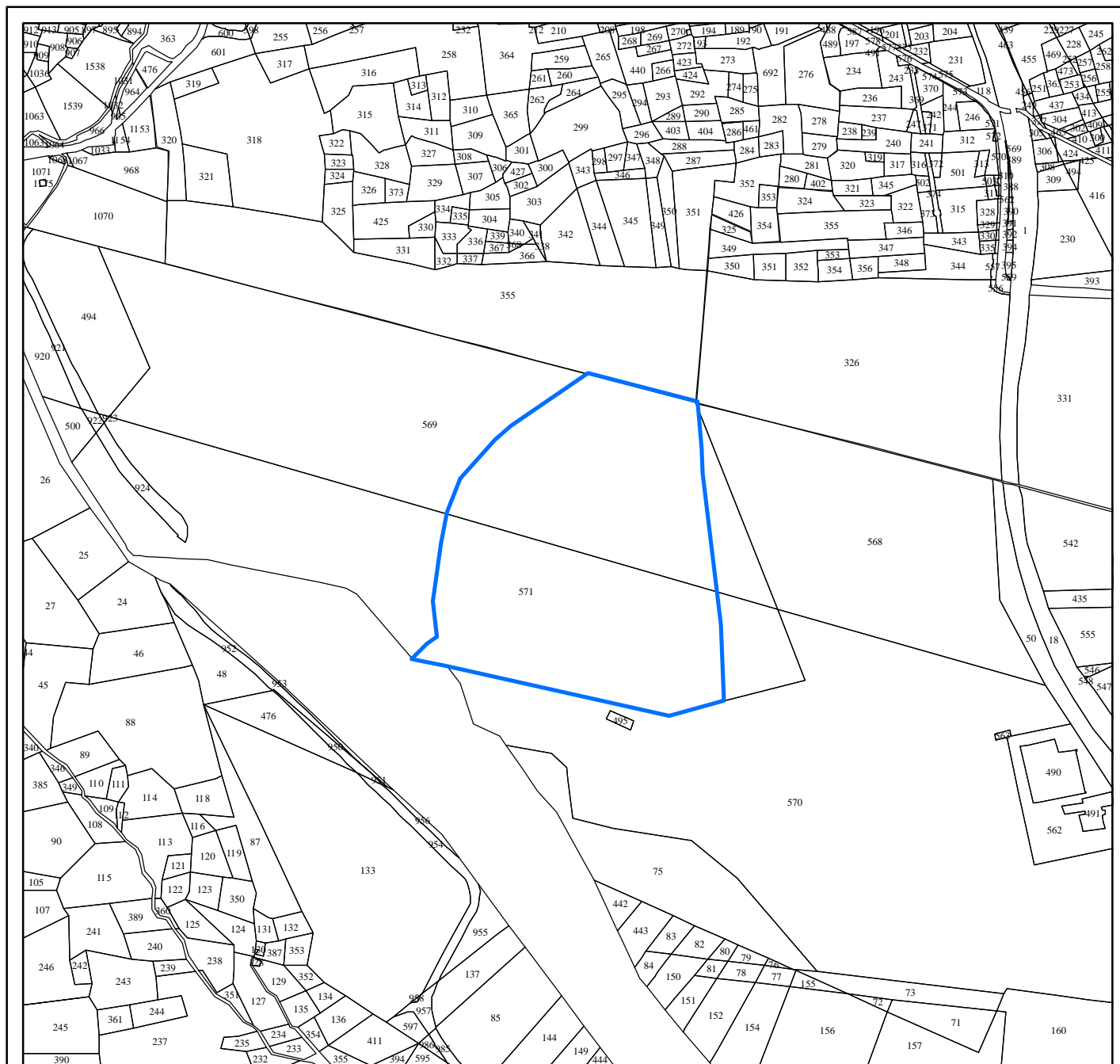
COMUNE: ISSOGNE

DENOMINAZIONE: Chalamy



TIPOLOGIA: Inerti



PIANO REGIONALE DELLE ATTIVITÀ ESTRATTIVE



Scala 1:5.000

-  Area estrattiva
-  Base catastale

COMUNE: ISSOGNE

DENOMINAZIONE: Chalamy

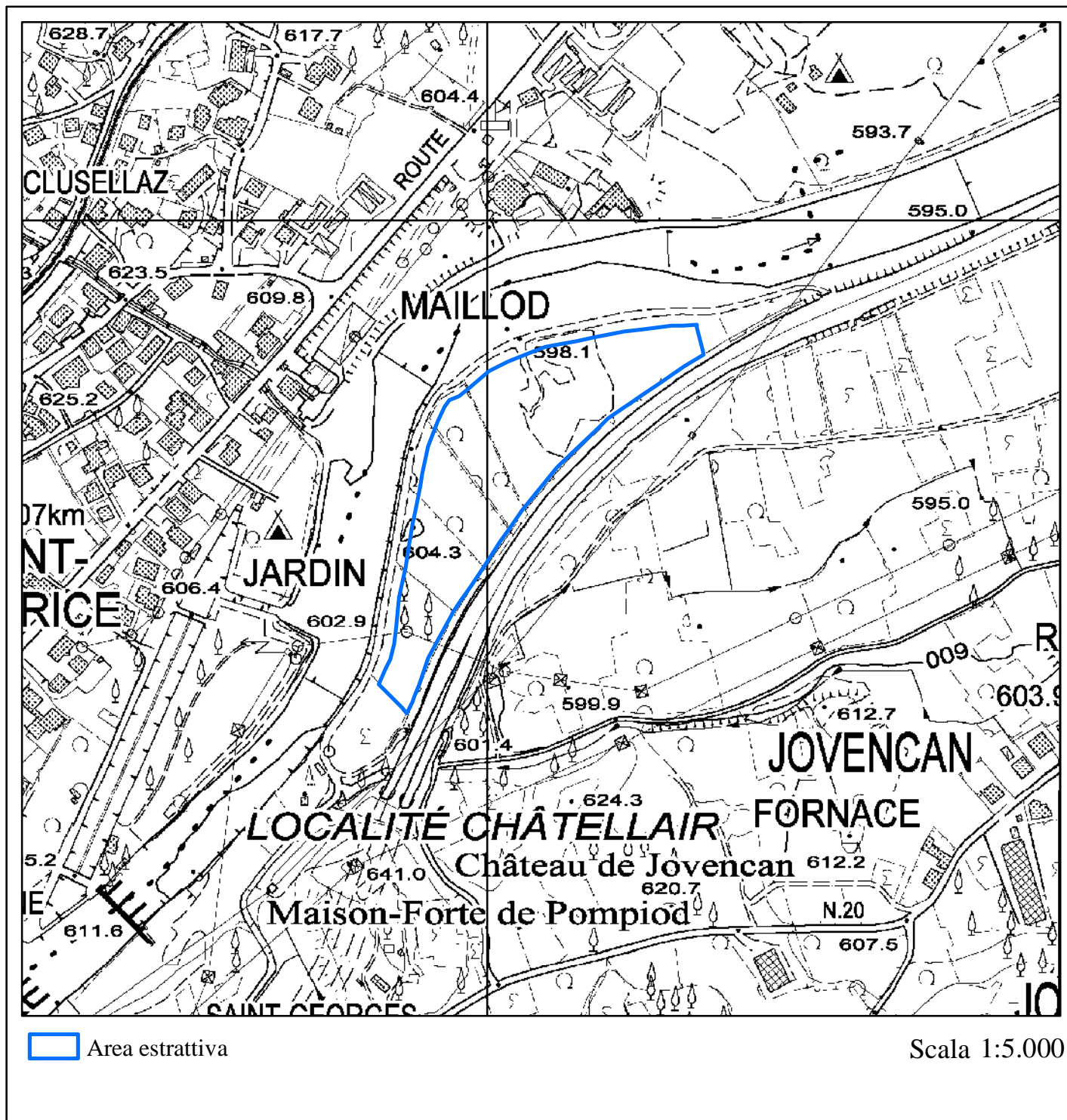
TIPOLOGIA: Inerti

RIFERIMENTI CATASTALI (n° particella(Foglio))

569(F3) ,571(F3)



PIANO REGIONALE DELLE ATTIVITÀ ESTRATTIVE



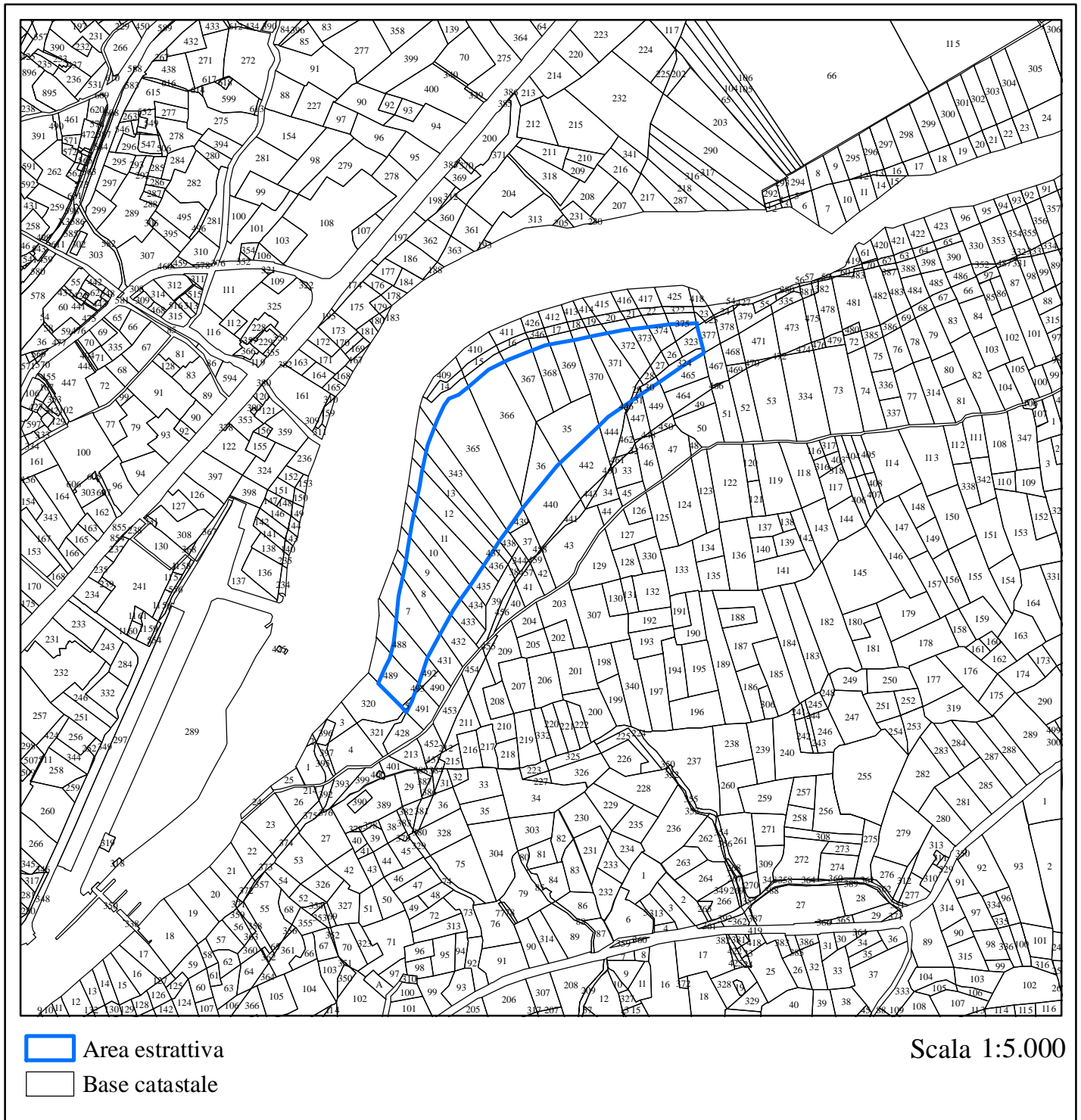
COMUNE: JOVENCAN

DENOMINAZIONE: Les Iles

TIPOLOGIA: Inerti



PIANO REGIONALE DELLE ATTIVITÀ ESTRATTIVE



COMUNE: JOVENCAN

DENOMINAZIONE: Les Iles

TIPOLOGIA: Inerti

RIFERIMENTI CATASTALI (n° particella(Foglio))

10(F3) ,11(F3) ,12(F3) ,13(F3) ,26(F3) ,27(F3) ,28(F3) ,29(F3) ,323(F3) ,343(F3) ,35(F3) ,36(F3) ,365(F3) ,366(F3) ,367(F3) ,368(F3) ,369(F3) ,370(F3) ,
371(F3) ,372(F3) ,373(F3) ,374(F3) ,375(F3) ,488(F3) ,489(F3) ,7(F3) ,8(F3) ,9(F3)



PIANO REGIONALE DELLE ATTIVITÀ ESTRATTIVE

Prescrizioni particolari:

- L'area individuata sarà nel prossimo futuro oggetto di lavori di miglioramento fondiario, nell'ambito di un riordino catastale delle proprietà. L'attività estrattiva potrà essere eseguita solo antecedentemente all'avvio di tali lavori. L'area sarà automaticamente stralciata dal PRAE all'atto della realizzazione dell'intervento di miglioramento fondiario in corrispondenza della stessa.

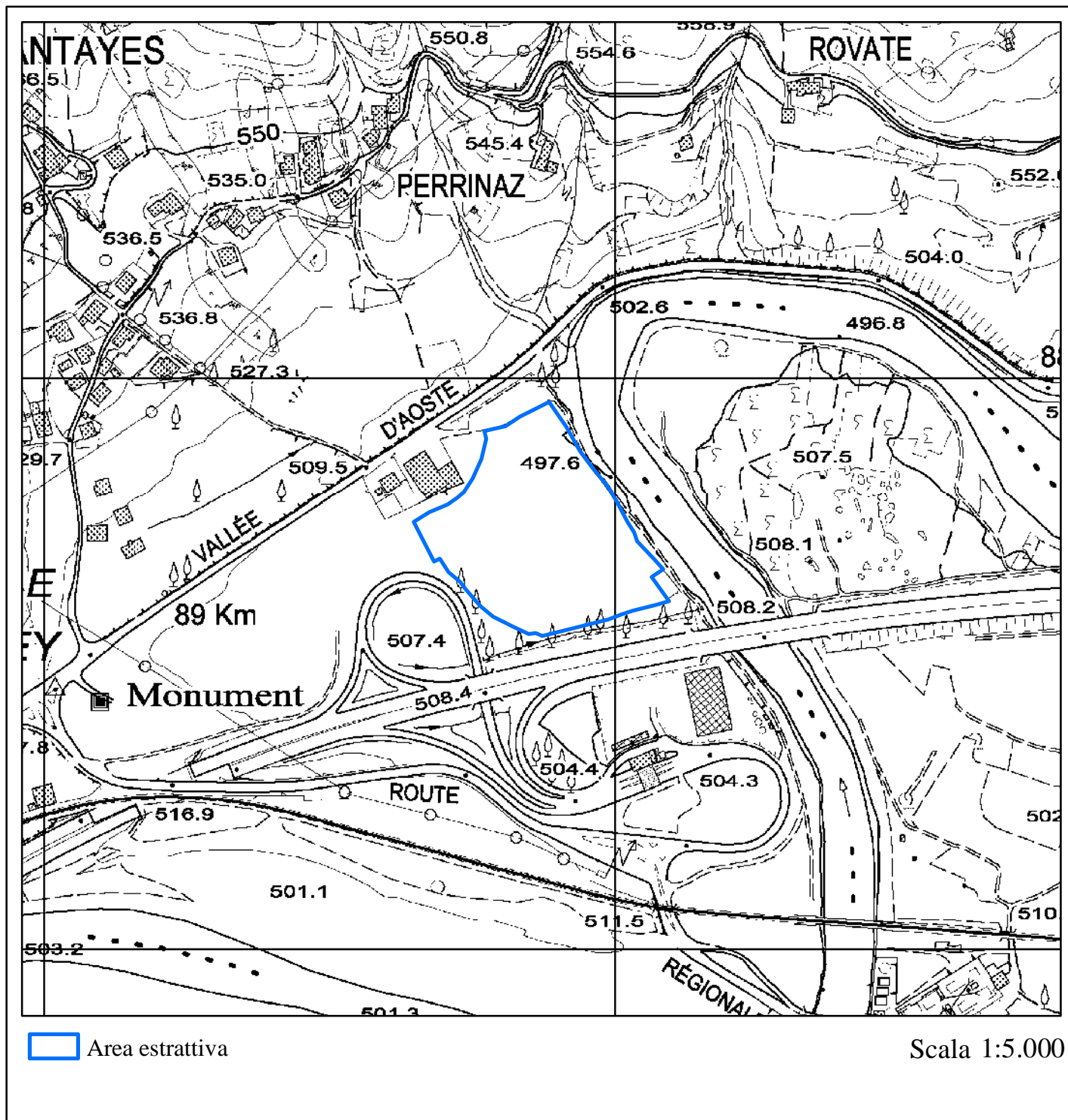
COMUNE: JOVENCAN

DENOMINAZIONE: Les-Iles

TIPOLOGIA: Inerti



PIANO REGIONALE DELLE ATTIVITÀ ESTRATTIVE



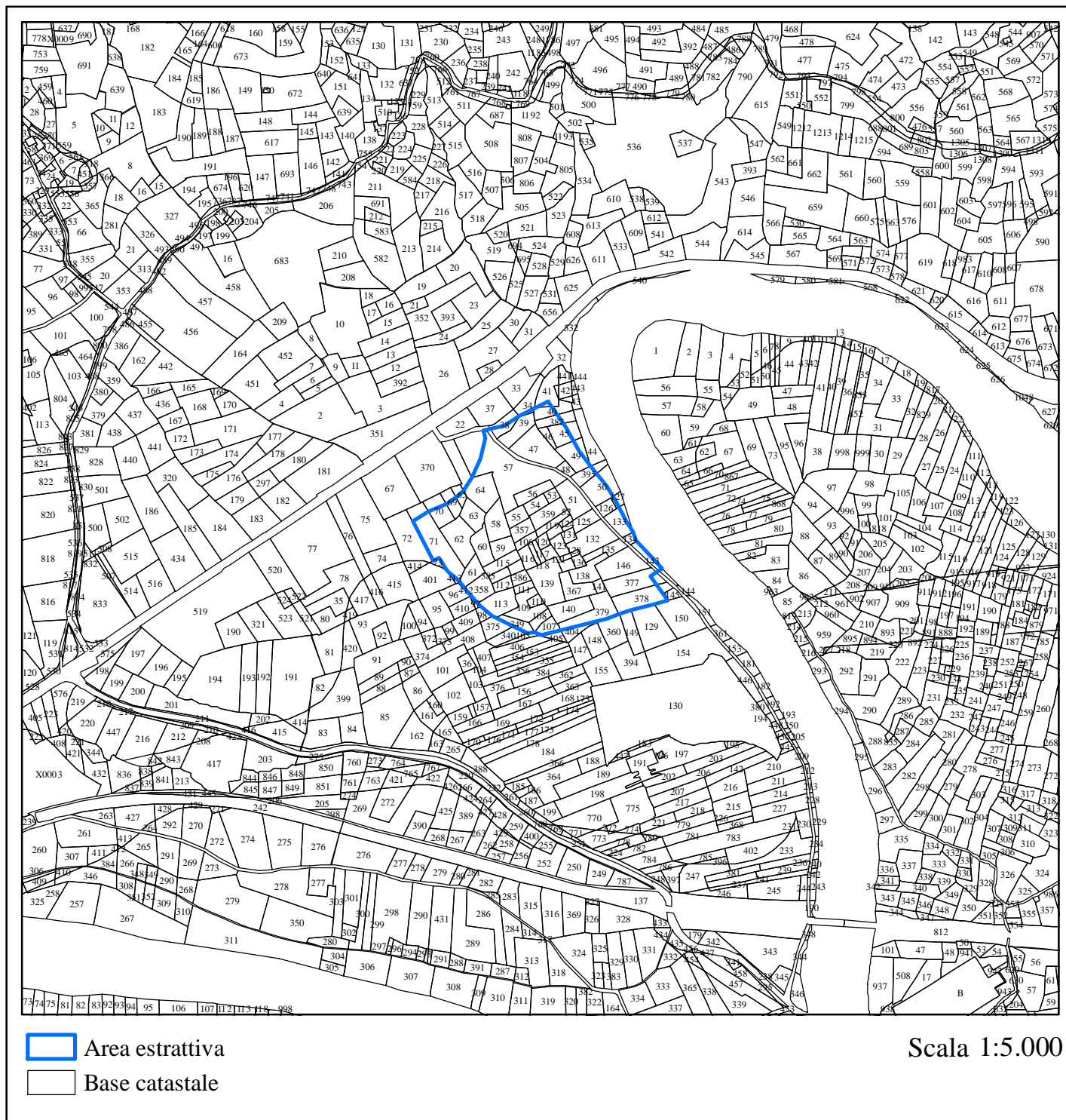
COMUNE: NUS

DENOMINAZIONE: Breil

TIPOLOGIA: Inerti



PIANO REGIONALE DELLE ATTIVITÀ ESTRATTIVE



Scala 1:5.000

COMUNE: NUS

DENOMINAZIONE: Breil

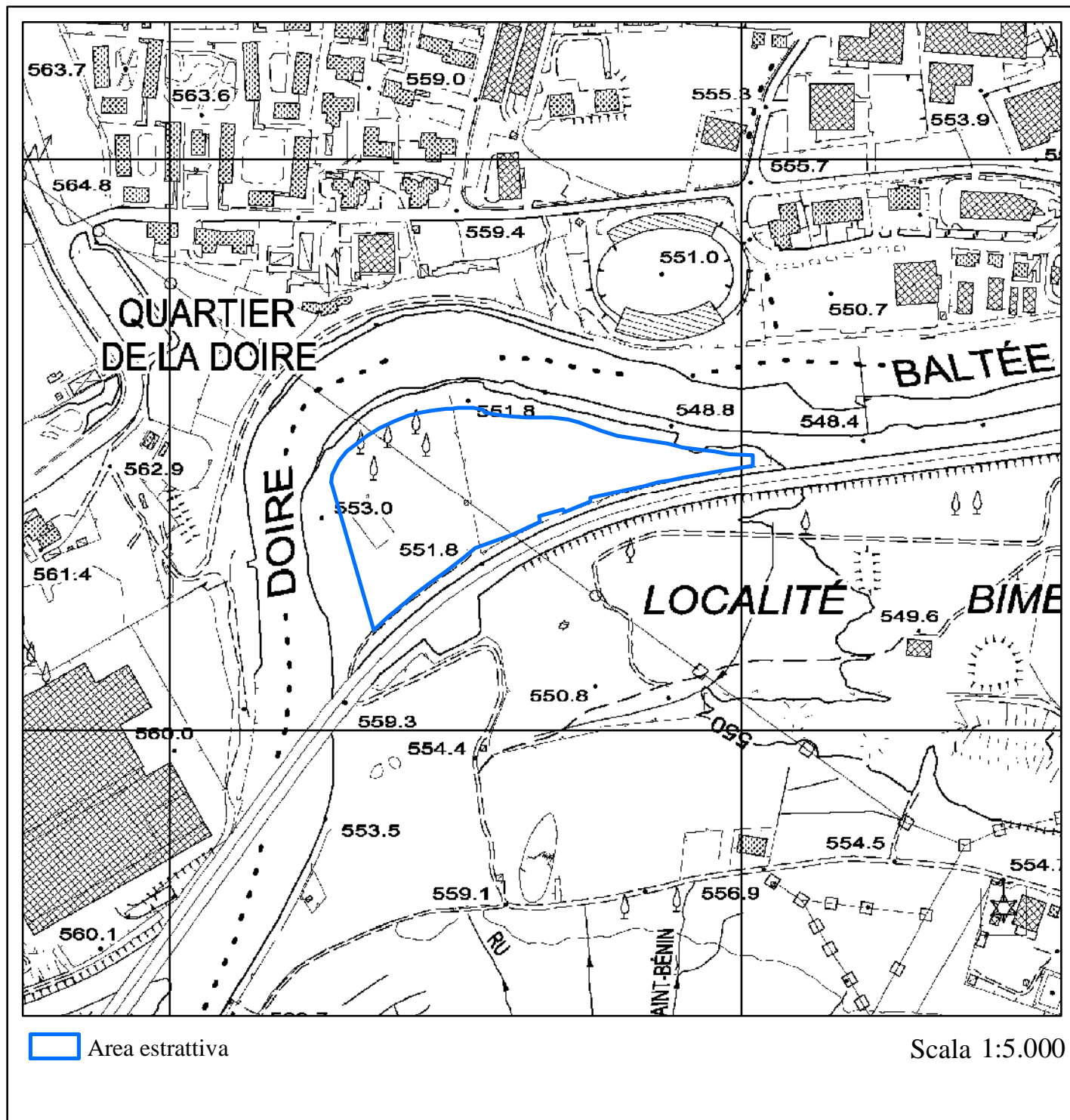
TIPOLOGIA: Inerti

RIFERIMENTI CATASTALI (n° particella(Foglio))

106(F46) ,107(F46) ,108(F46) ,109(F46) ,110(F46) ,111(F46) ,112(F46) ,113(F46) ,114(F46) ,115(F46) ,116(F46) ,117(F46) ,118(F46) ,119(F46) ,120(F46) ,
121(F46) ,122(F46) ,123(F46) ,124(F46) ,125(F46) ,126(F46) ,127(F46) ,128(F46) ,131(F46) ,132(F46) ,133(F46) ,134(F46) ,135(F46) ,136(F46) ,137(F46) ,
138(F46) ,139(F46) ,140(F46) ,141(F46) ,142(F46) ,143(F46) ,146(F46) ,34(F46) ,349(F46) ,357(F46) ,358(F46) ,359(F46) ,367(F46) ,377(F46) ,378(F46) ,379(F46) ,
38(F46) ,385(F46) ,386(F46) ,387(F46) ,39(F46) ,395(F46) ,40(F46) ,41(F46) ,413(F46) ,45(F46) ,46(F46) ,47(F46) ,48(F46) ,49(F46) ,50(F46) ,51(F46) ,52(F46) ,
53(F46) ,54(F46) ,55(F46) ,56(F46) ,57(F46) ,58(F46) ,59(F46) ,60(F46) ,61(F46) ,62(F46) ,63(F46) ,64(F46) ,65(F46) ,69(F46) ,70(F46) ,71(F46)



PIANO REGIONALE DELLE ATTIVITÀ ESTRATTIVE



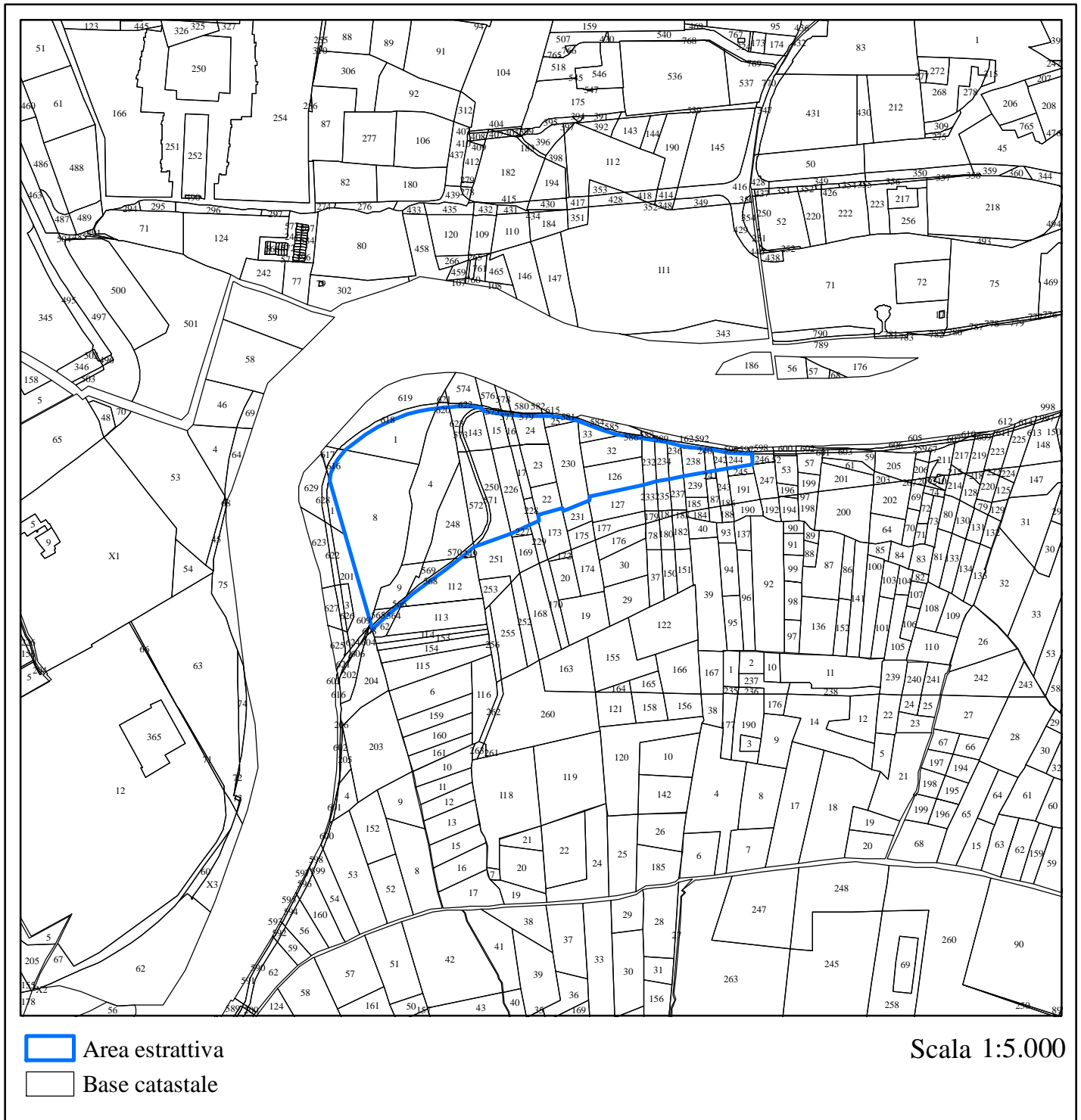
COMUNE: POLLEIN

DENOMINAZIONE: Bimes

TIPOLOGIA: Inerti



PIANO REGIONALE DELLE ATTIVITÀ ESTRATTIVE



COMUNE: POLLEIN

DENOMINAZIONE: Bimes

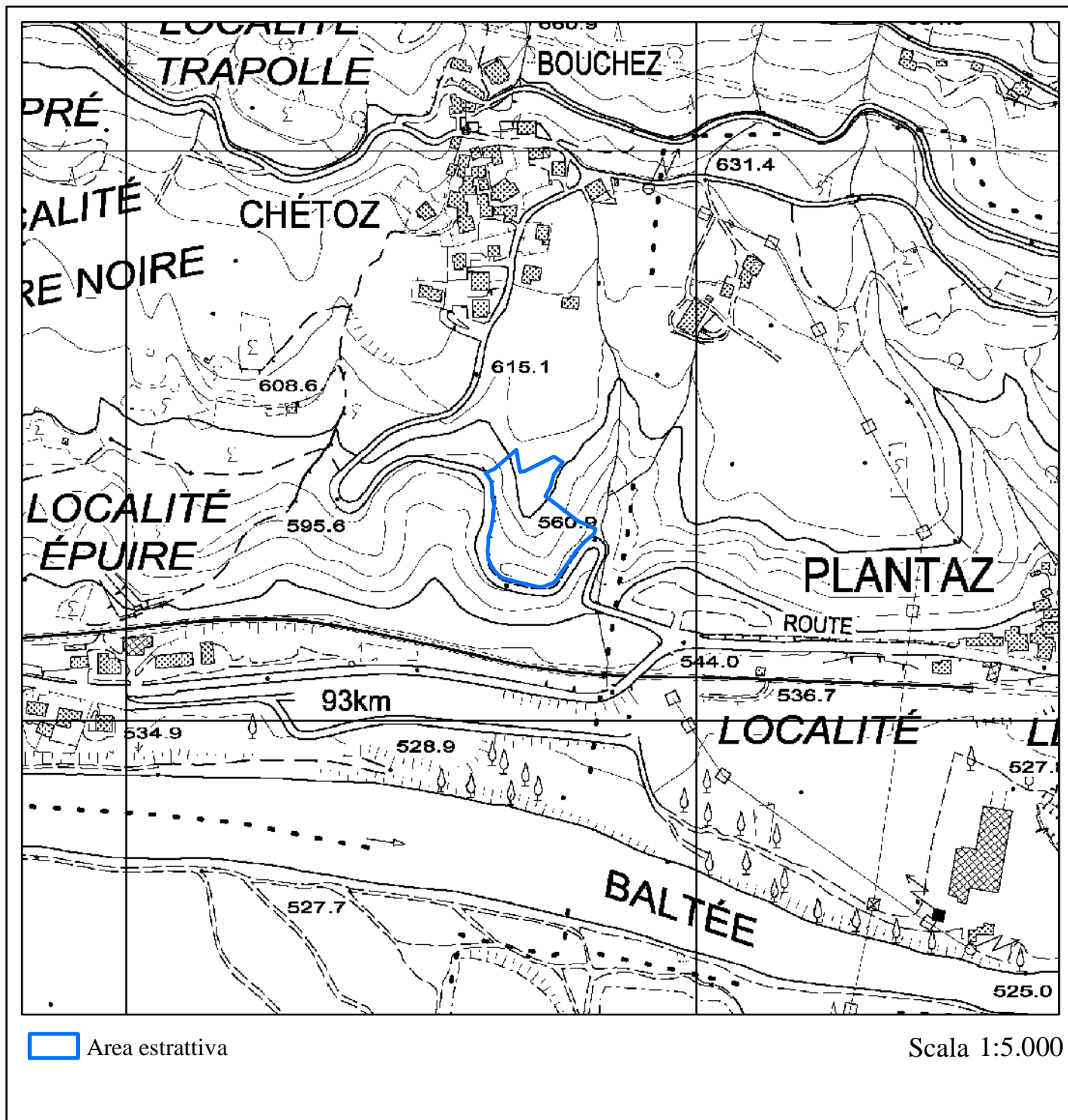
TIPOLOGIA: Inerti

RIFERIMENTI CATASTALI (n° particella(Foglio))

1(F3) ,126(F3) ,143(F3) ,15(F3) ,16(F3) ,17(F3) ,22(F3) ,226(F3) ,228(F3) ,23(F3) ,230(F3) ,232(F3) ,234(F3) ,236(F3) ,238(F3) ,24(F3) ,240(F3) ,242(F3) ,244(F3) ,246(F3) ,248(F3) ,25(F3) ,250(F3) ,32(F3) ,33(F3) ,4(F3) ,564(F3) ,565(F3) ,566(F3) ,567(F3) ,568(F3) ,569(F3) ,570(F3) ,571(F3) ,572(F3) ,573(F3) ,591(F3) ,593(F3) ,594(F3) ,595(F3) ,597(F3) ,623(F3) ,624(F3) ,8(F3) ,9(F3)



PIANO REGIONALE DELLE ATTIVITÀ ESTRATTIVE



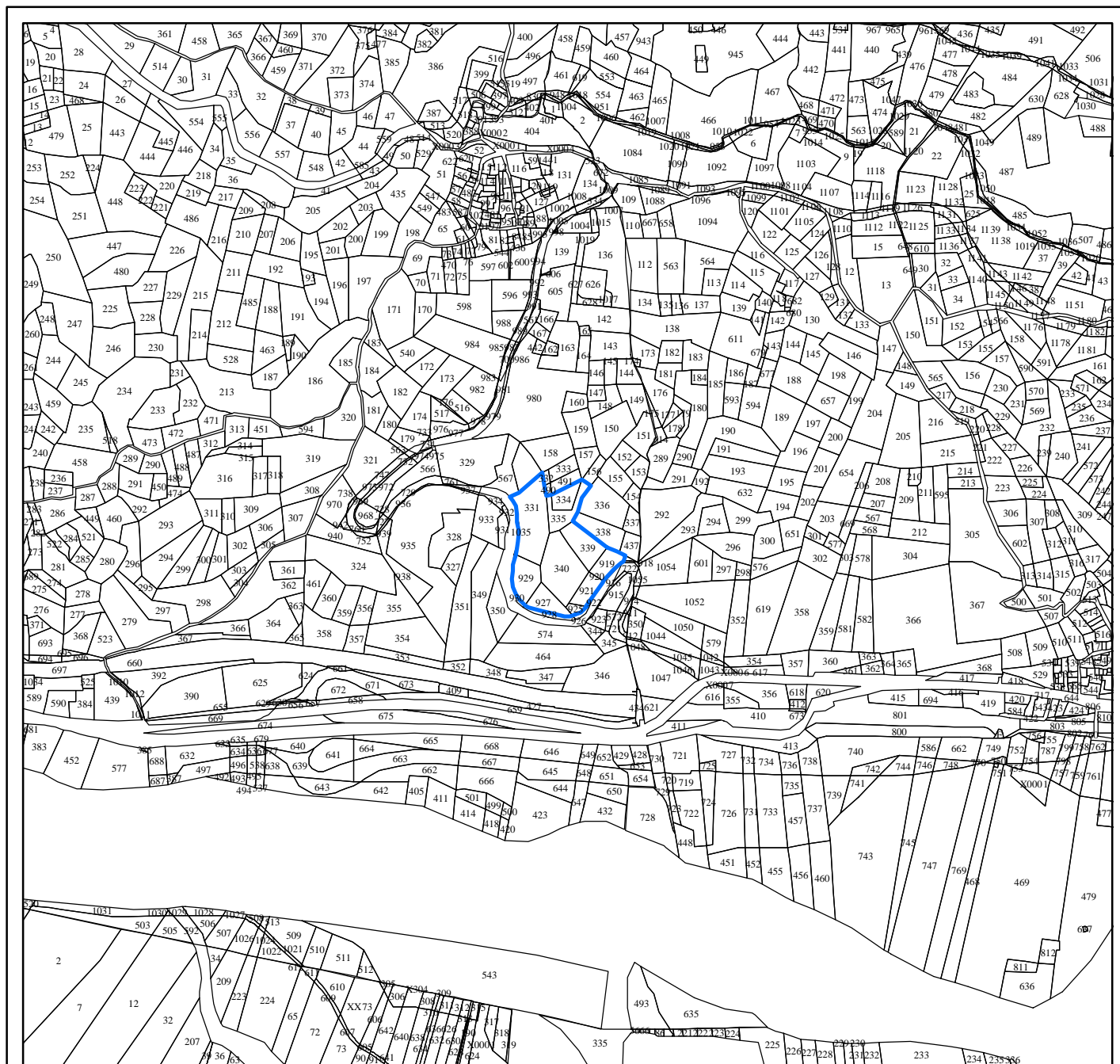
COMUNE: QUART



DENOMINAZIONE: Chétoz

TIPOLOGIA: Inerti



PIANO REGIONALE DELLE ATTIVITÀ ESTRATTIVE



 Area estrattiva
 Base catastale

Scala 1:5.000

COMUNE: QUART

DENOMINAZIONE: Chetoz

TIPOLOGIA: Inerti

RIFERIMENTI CATASTALI (n° particella(Foglio))

331(F46) ,334(F46) ,335(F46) ,339(F46) ,340(F46) ,919(F46) ,921(F46) ,925(F46) ,927(F46) ,929(F46)



PIANO REGIONALE DELLE ATTIVITÀ ESTRATTIVE

Prescrizioni particolari:

- Il progetto di coltivazione dovrà tenere conto delle esigenze dei proprietari dei terreni confinanti.
- La Ditta che procederà alla coltivazione della cava dovrà, preliminarmente all'inizio dell'attività, stipulare una convenzione con il Comune per il conferimento, a prezzi concordati, del materiale di scavo proveniente dai cantieri situati all'interno del territorio comunale, da utilizzarsi nell'ambito delle operazioni di recupero ambientale.

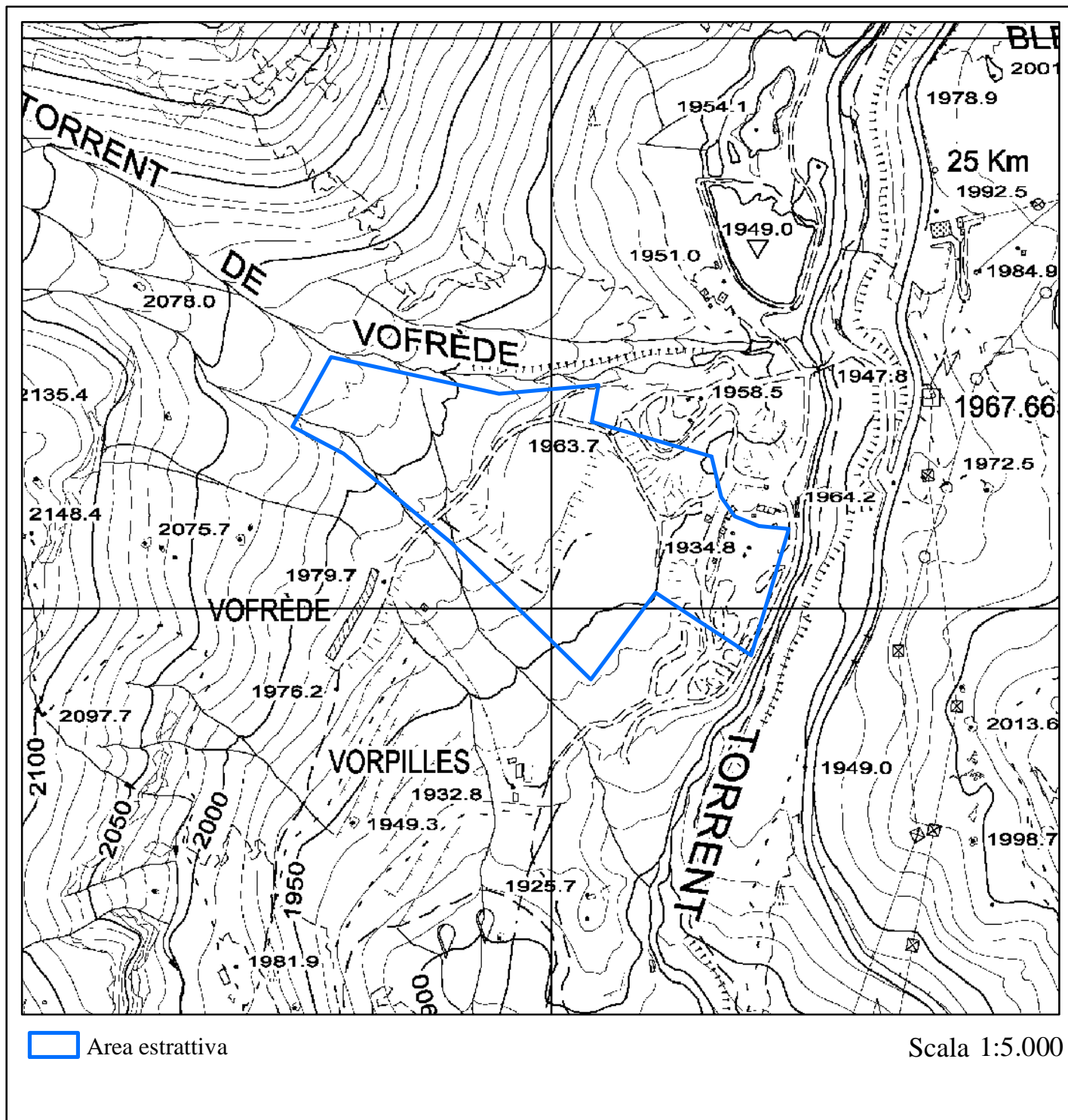
COMUNE: QUART

DENOMINAZIONE: Chétoz

TIPOLOGIA: Inerti



PIANO REGIONALE DELLE ATTIVITÀ ESTRATTIVE



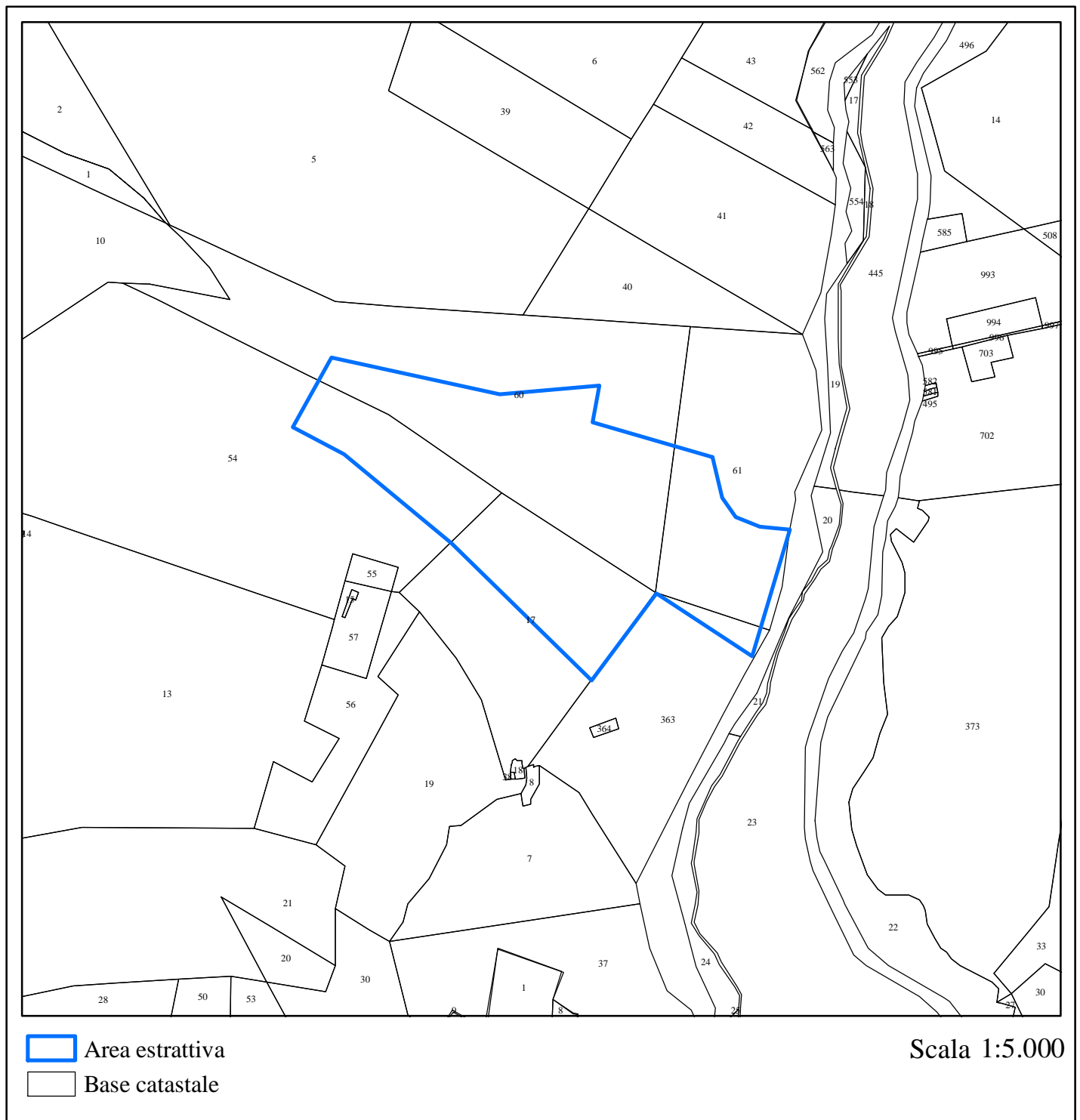
COMUNE: VALTOURNENCHE

DENOMINAZIONE: Vorpilles

TIPOLOGIA: Inerti



PIANO REGIONALE DELLE ATTIVITÀ ESTRATTIVE



COMUNE: VALTOURNENCHE

DENOMINAZIONE: Vorpilles

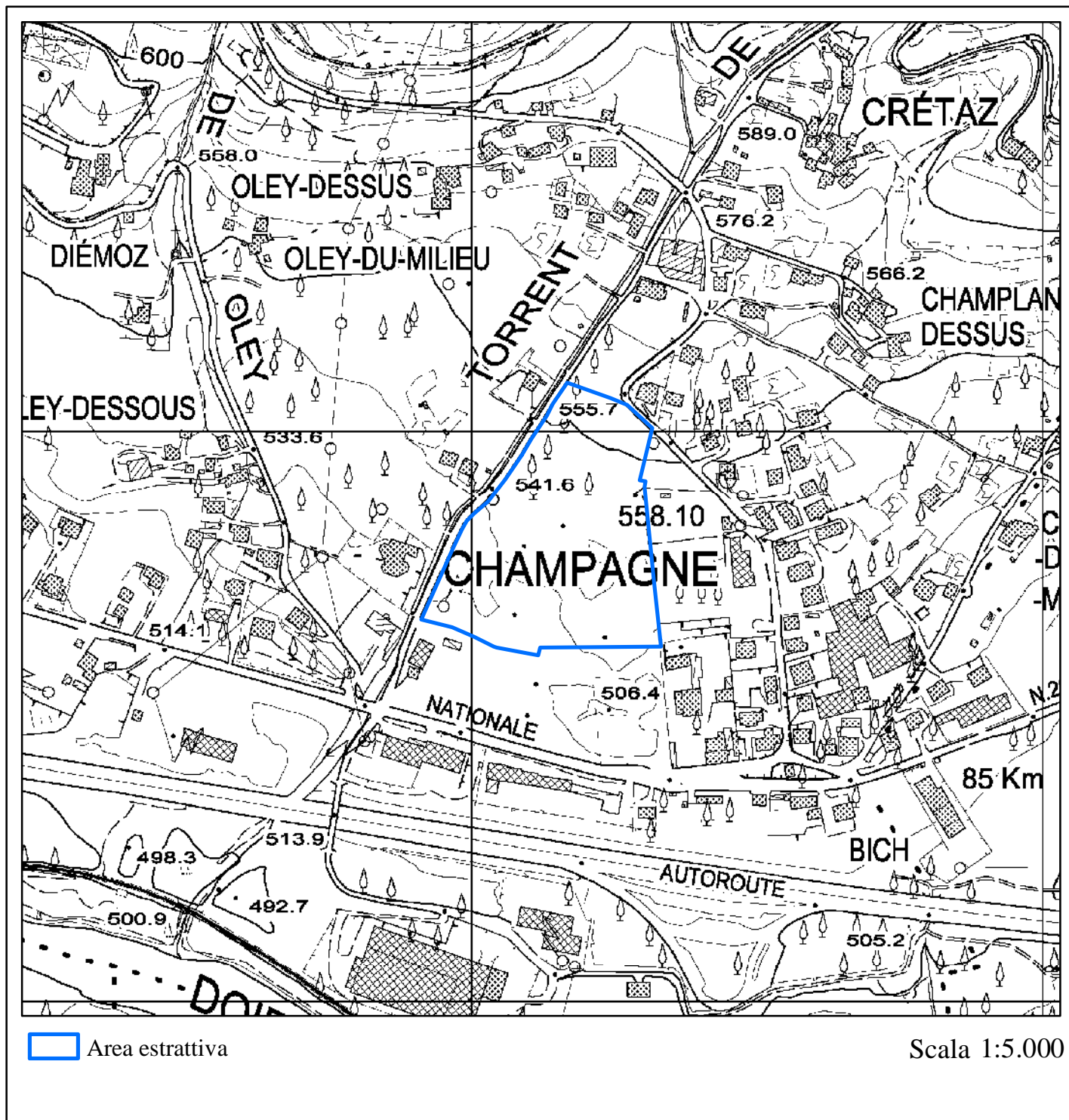
TIPOLOGIA: Inerti

RIFERIMENTI CATASTALI (n° particella(Foglio))

17(F9) ,363(F9) ,54(F9) ,60(F9) ,61(F9)



PIANO REGIONALE DELLE ATTIVITÀ ESTRATTIVE



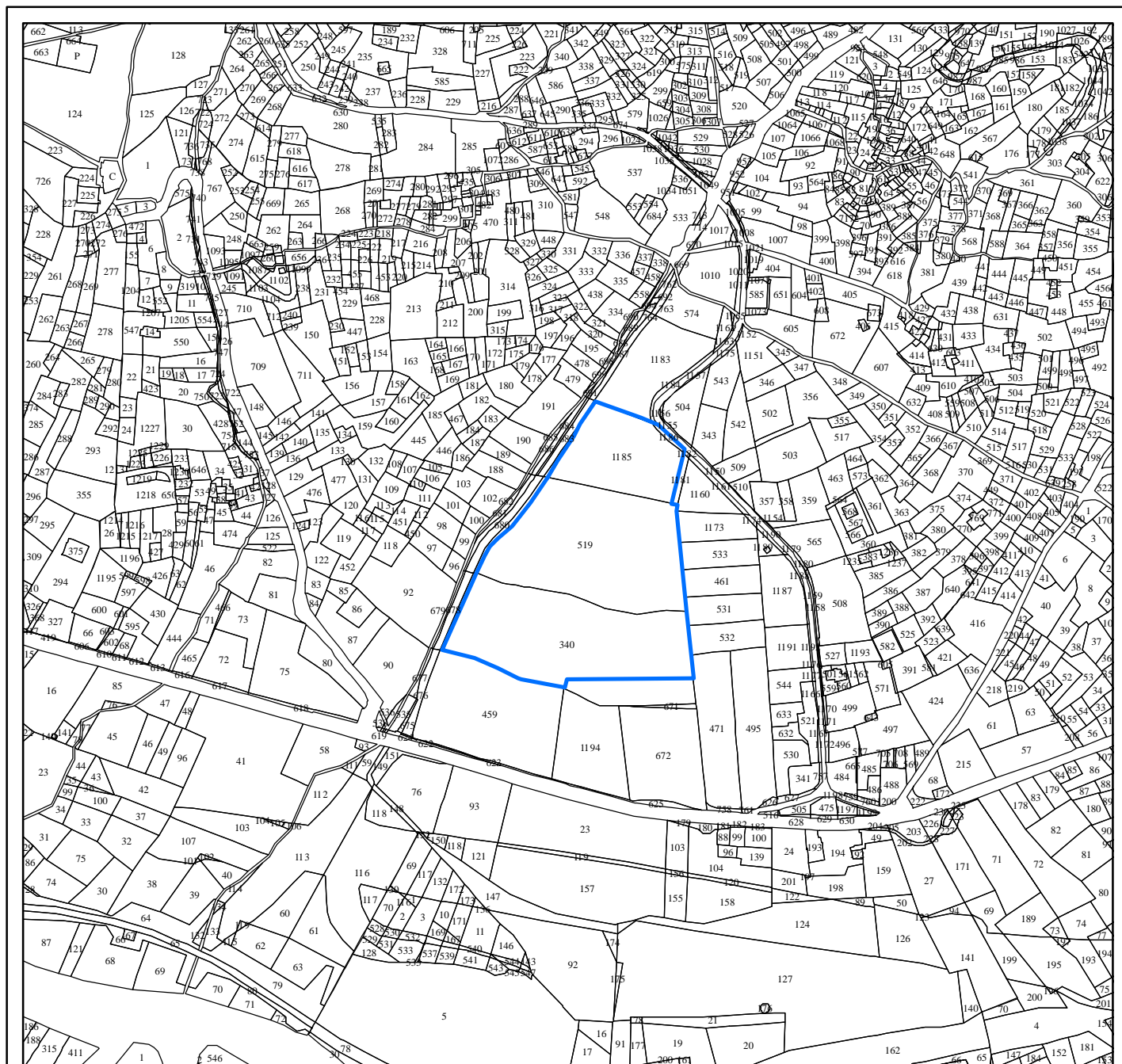
COMUNE: VERRAYES



DENOMINAZIONE: Champagne

TIPOLOGIA: Inerti



PIANO REGIONALE DELLE ATTIVITÀ ESTRATTIVE



 Area estrattiva
 Base catastale

Scala 1:5.000

COMUNE: VERRAYES

DENOMINAZIONE: Champagne

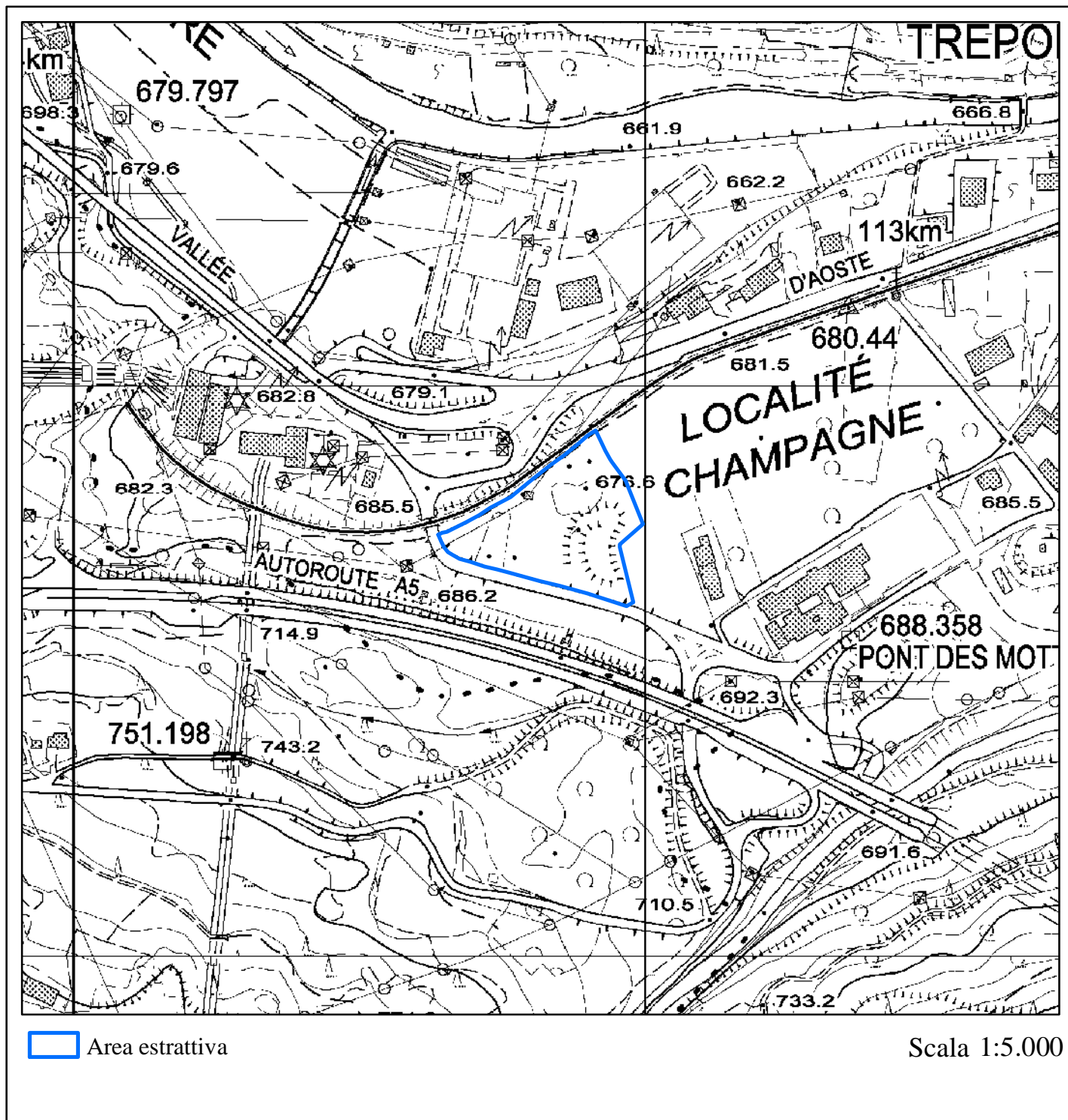
TIPOLOGIA: Inerti

RIFERIMENTI CATASTALI (n° particella(Foglio))

1185(F61) ,1186(F61) ,340(F61) ,519(F61)



PIANO REGIONALE DELLE ATTIVITÀ ESTRATTIVE



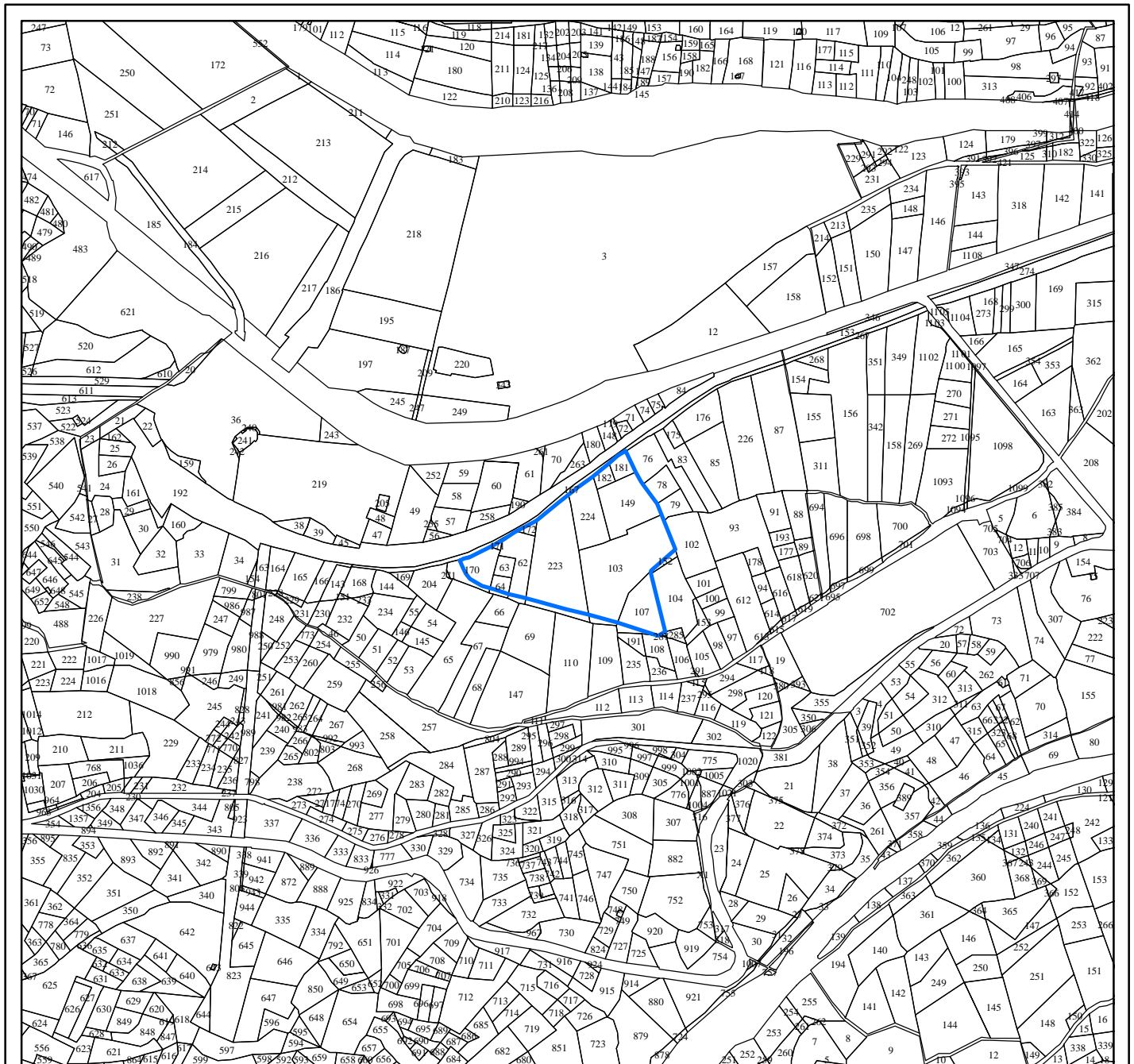
COMUNE: VILLENEUVE

DENOMINAZIONE: Champagne

TIPOLOGIA: Inerti



PIANO REGIONALE DELLE ATTIVITÀ ESTRATTIVE



Scala 1:5.000

Area estrattiva

Base catastale

COMUNE: VILLENEUVE

DENOMINAZIONE: Champagne

TIPOLOGIA: Inerti

RIFERIMENTI CATASTALI (n° particella(Foglio))

103(F15) ,107(F15) ,149(F15) ,152(F15) ,170(F15) ,171(F15) ,172(F15) ,181(F15) ,182(F15) ,223(F15) ,224(F15) ,62(F15) ,63(F15) ,64(F15)



PIANO REGIONALE DELLE ATTIVITÀ ESTRATTIVE

Prescrizioni particolari:

- L'attività di coltivazione è ultimata. Al completamento del recupero ambientale l'area sarà automaticamente stralciata dal PRAE.

COMUNE: VILLENEUVE

DENOMINAZIONE: Champagne

TIPOLOGIA: Inerti

**REGIONE AUTONOMA VALLE D'AOSTA
DIPARTIMENTO TERRITORIO ED AMBIENTE
DIREZIONE AMBIENTE
SERVIZIO CAVE MINIERE E SORGENTI**



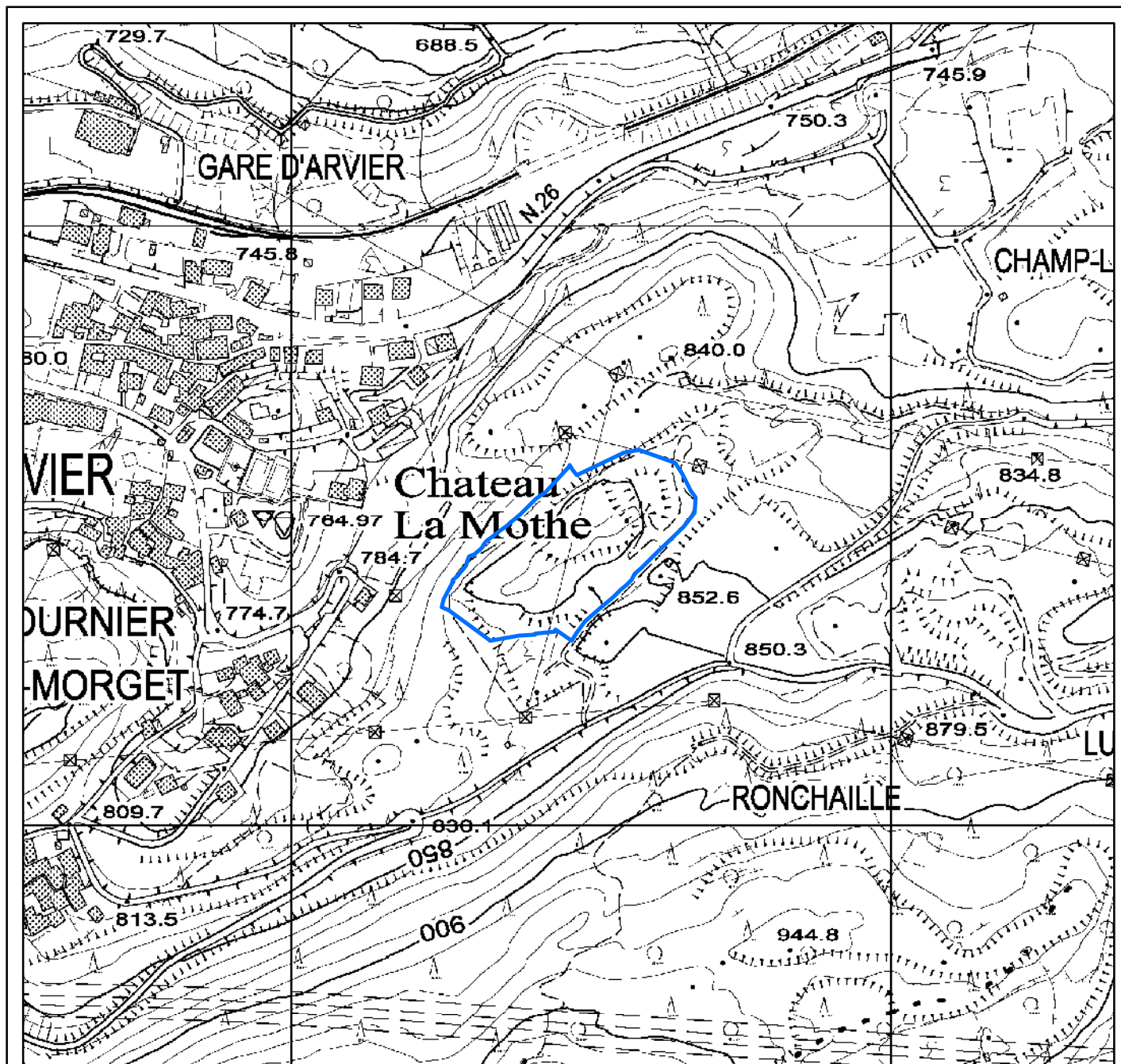
**VERIFICA E AGGIORNAMENTO TRIENNALE
PIANO REGIONALE DELLE ATTIVITA' ESTRATTIVE**


PIANO PIETRAME

FEBBRAIO 2013



PIANO REGIONALE DELLE ATTIVITÀ ESTRATTIVE



 Area estrattiva

Scala 1:5.000

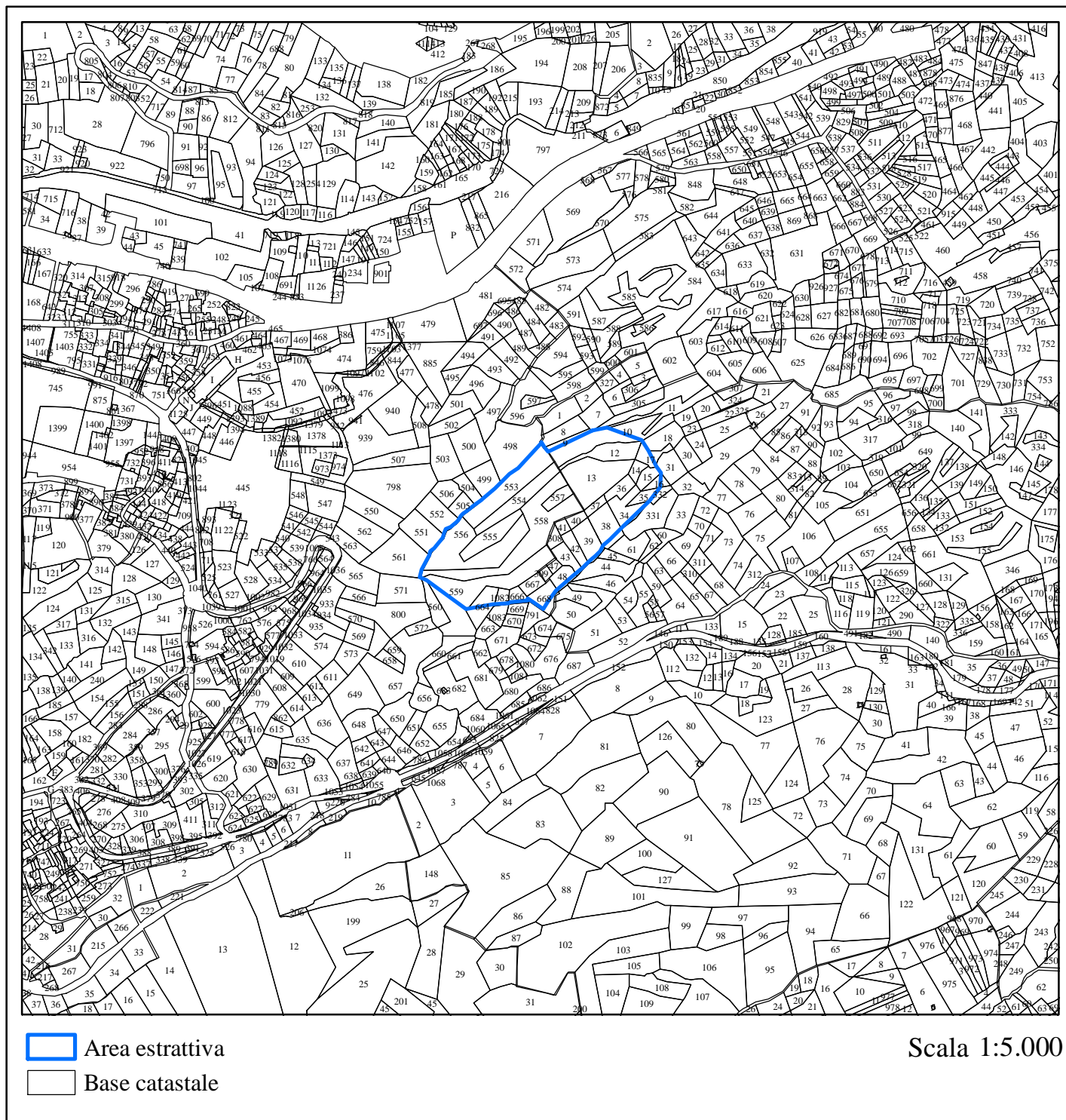
COMUNE: ARVIER

DENOMINAZIONE: Combarou

TIPOLOGIA: Pietrame



PIANO REGIONALE DELLE ATTIVITÀ ESTRATTIVE



COMUNE: ARVIER

DENOMINAZIONE: Combarou

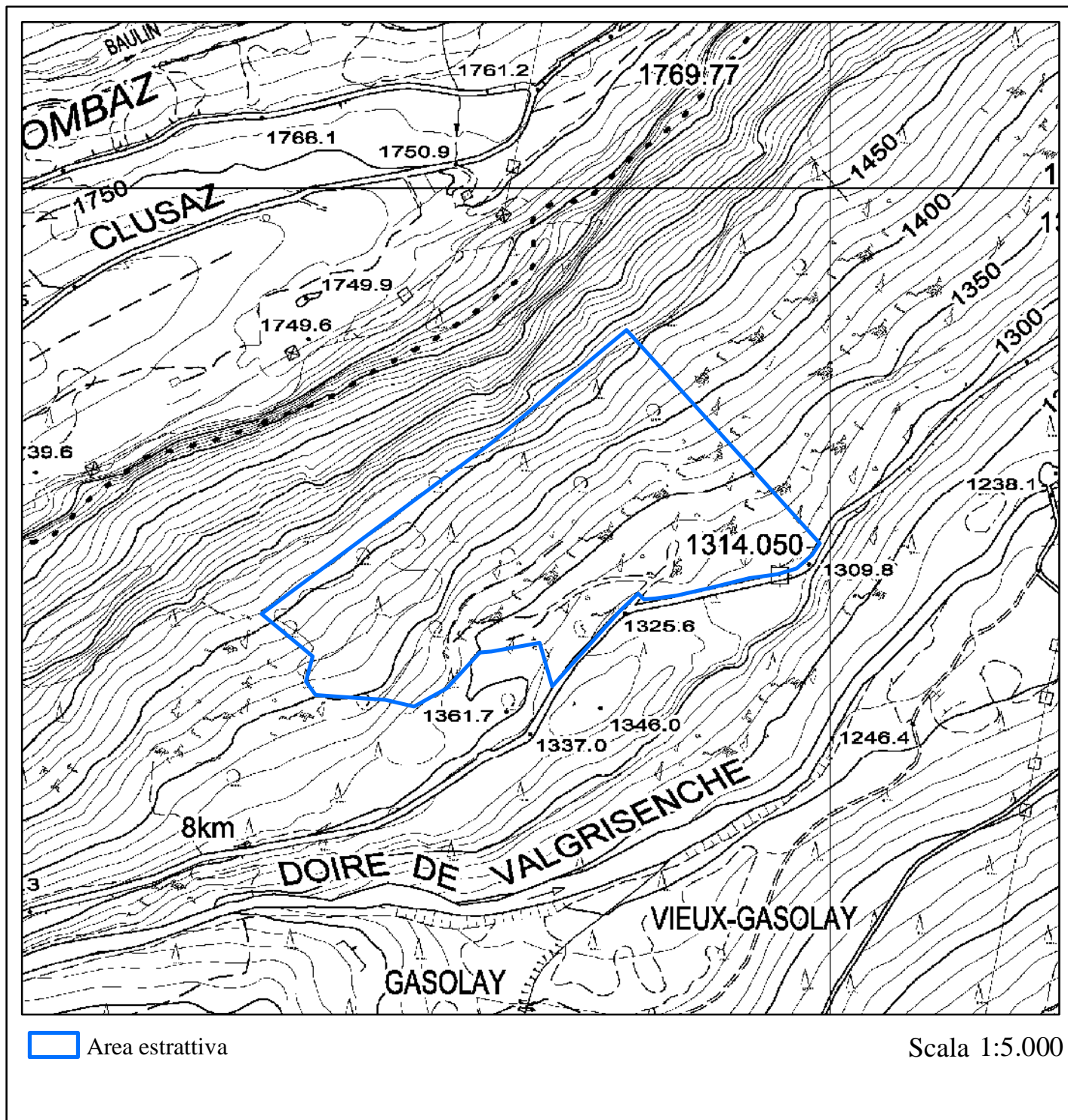
TIPOLOGIA: Pietrame

RIFERIMENTI CATASTALI (n° particella(Foglio))

10(F8), 12(F8), 13(F8), 14(F8), 15(F8), 16(F8), 17(F8), 308(F8), 309(F8), 34(F8), 35(F8), 36(F8), 37(F8), 38(F8), 39(F8), 40(F8), 41(F8), 42(F8), 43(F8), 47(F8), 48(F8), 1082(F9), 553(F9), 554(F9), 555(F9), 556(F9), 557(F9), 558(F9), 559(F9), 664(F9), 666(F9), 667(F9), 668(F9)



PIANO REGIONALE DELLE ATTIVITÀ ESTRATTIVE



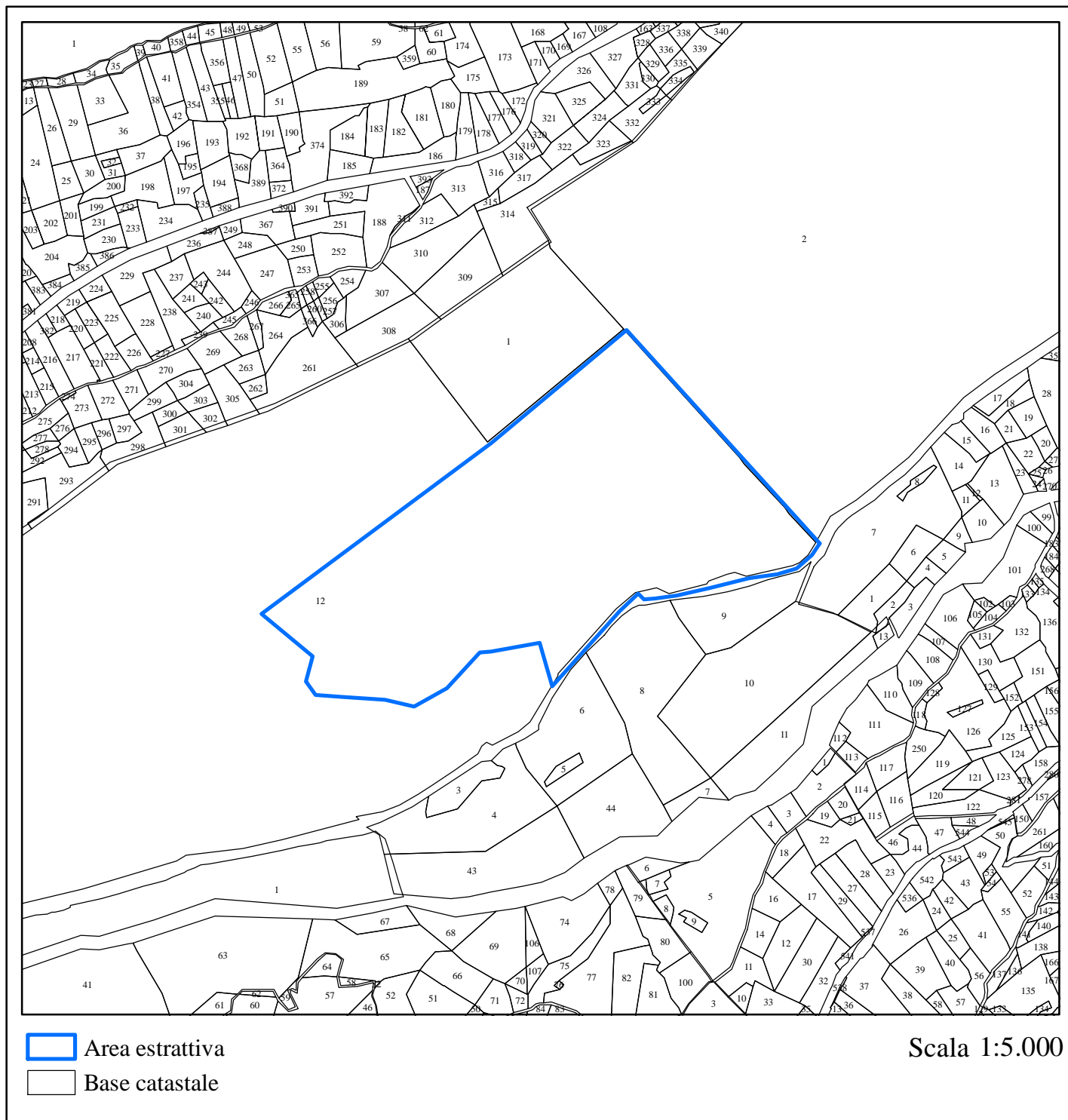
COMUNE: ARVIER

DENOMINAZIONE: Chamençon

TIPOLOGIA: Pietrame



PIANO REGIONALE DELLE ATTIVITÀ ESTRATTIVE



COMUNE: ARVIER

DENOMINAZIONE: Chamençon

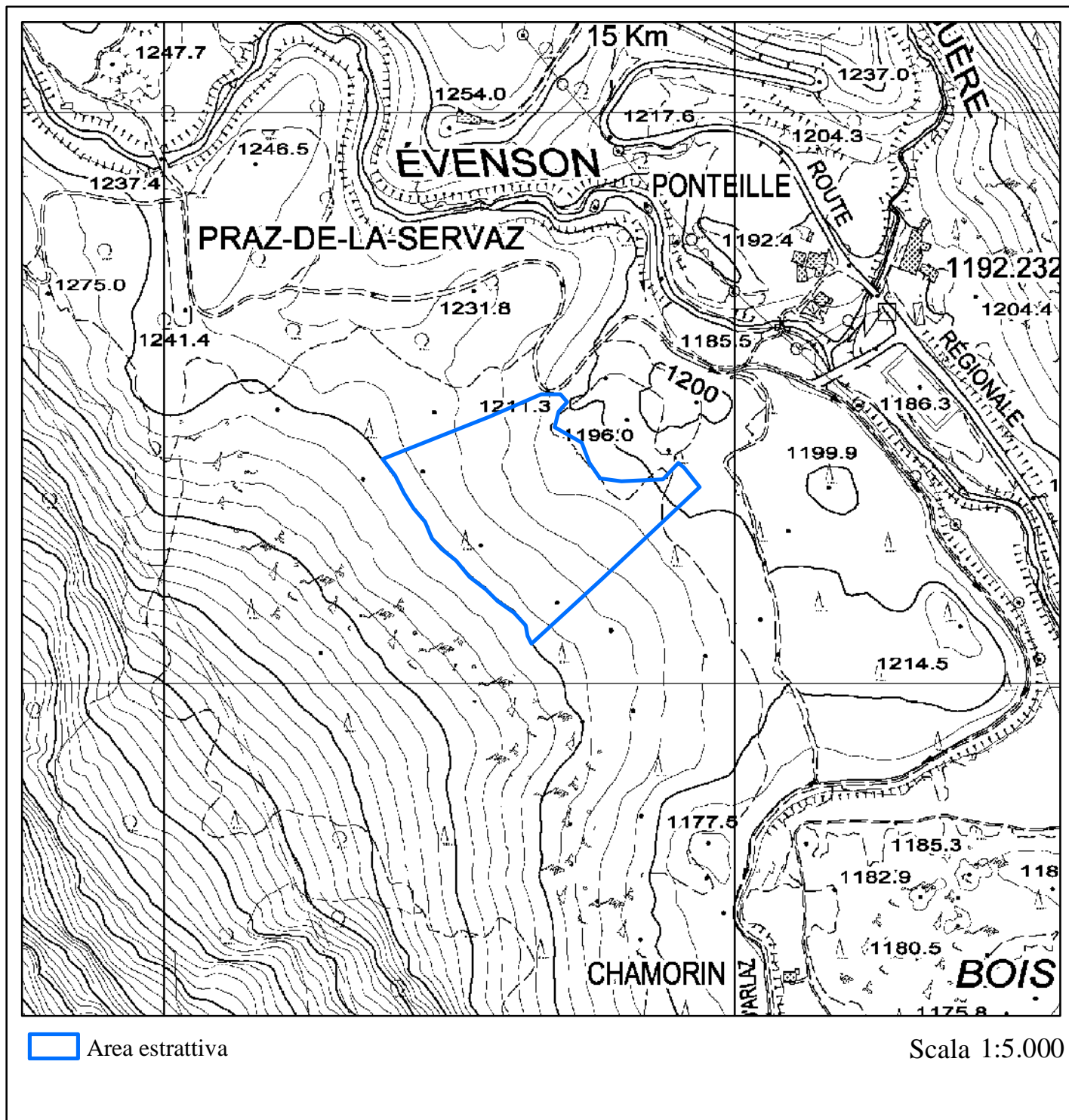
TIPOLOGIA: Pietrame

RIFERIMENTI CATASTALI (n° particella(Foglio))

12(F33)



PIANO REGIONALE DELLE ATTIVITÀ ESTRATTIVE



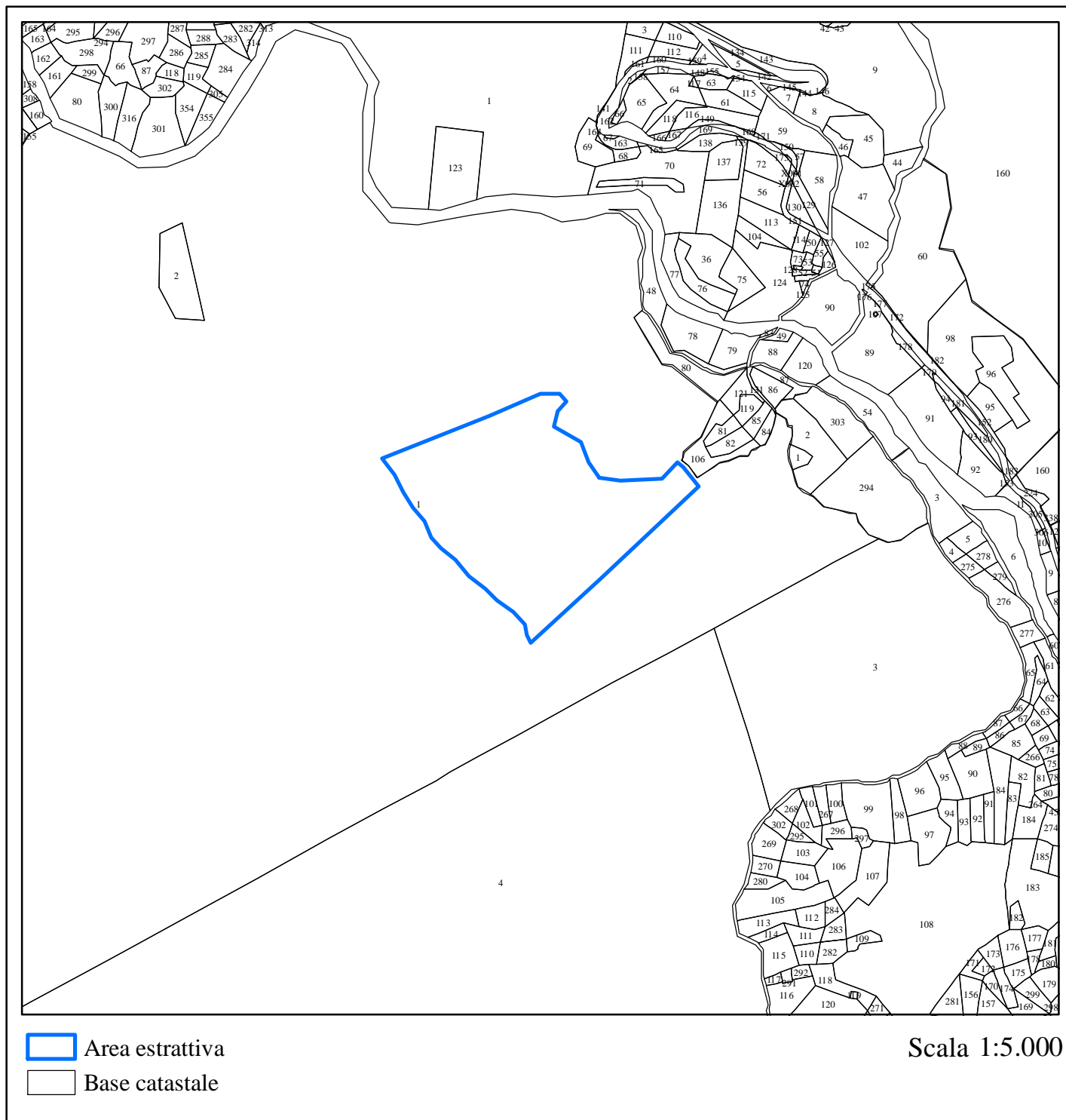
COMUNE: BRUSSON

DENOMINAZIONE: Clapey-d'herbes

TIPOLOGIA: Pietrame

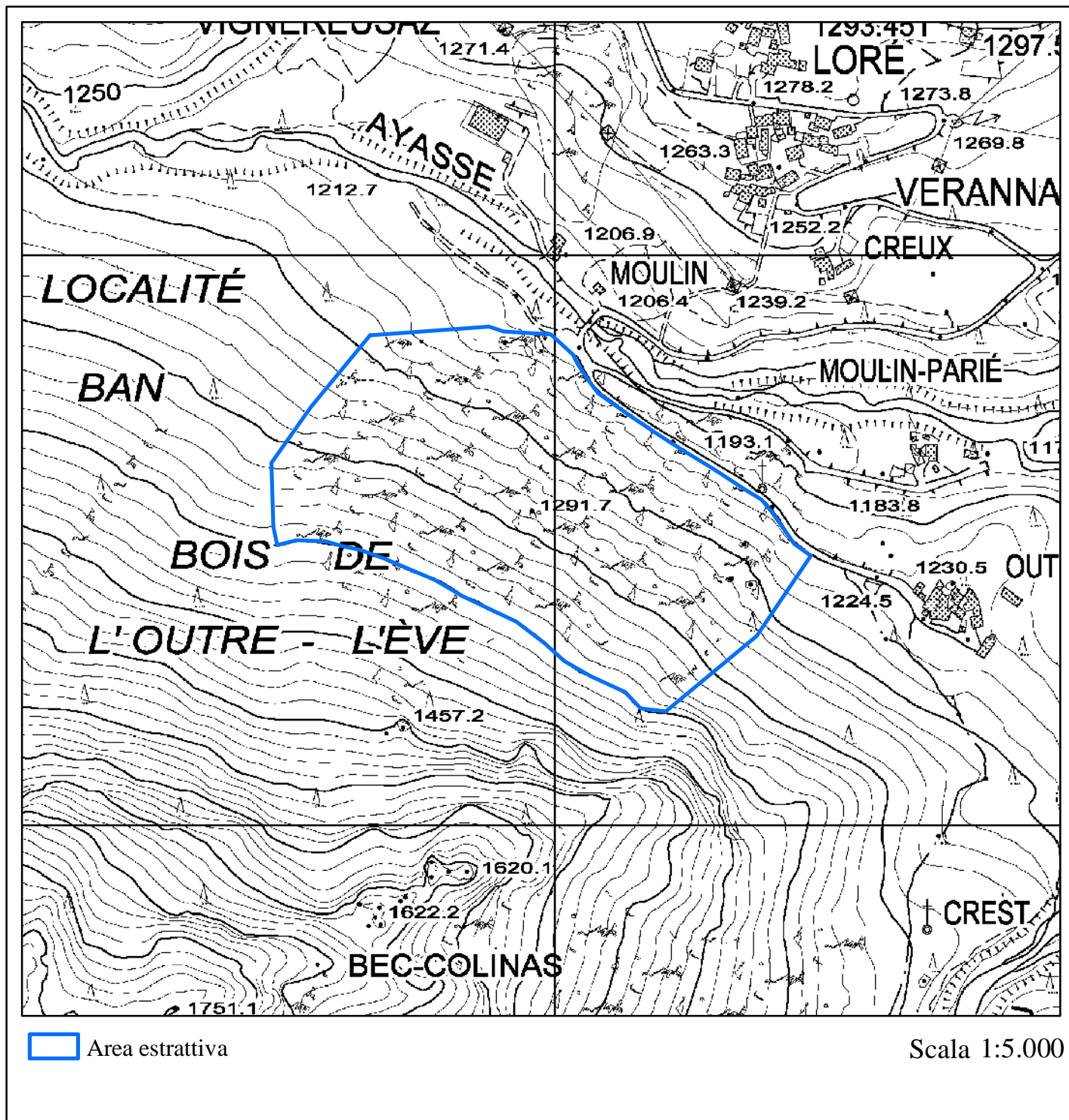


PIANO REGIONALE DELLE ATTIVITÀ ESTRATTIVE





PIANO REGIONALE DELLE ATTIVITÀ ESTRATTIVE



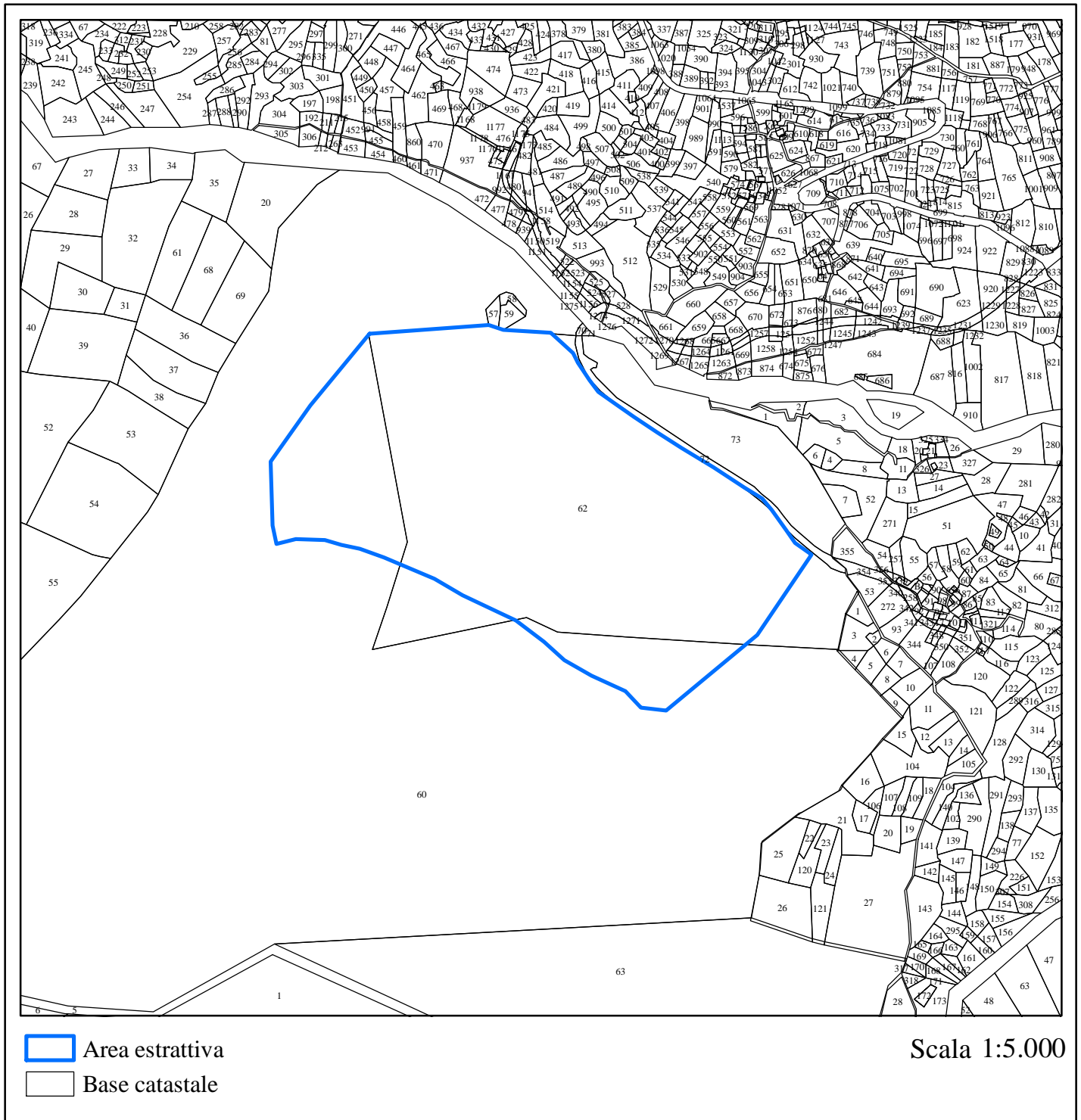
COMUNE: CHAMPORCHER

DENOMINAZIONE: Ban

TIPOLOGIA: Pietrame



PIANO REGIONALE DELLE ATTIVITÀ ESTRATTIVE



COMUNE: CHAMPORCHER

DENOMINAZIONE: Ban

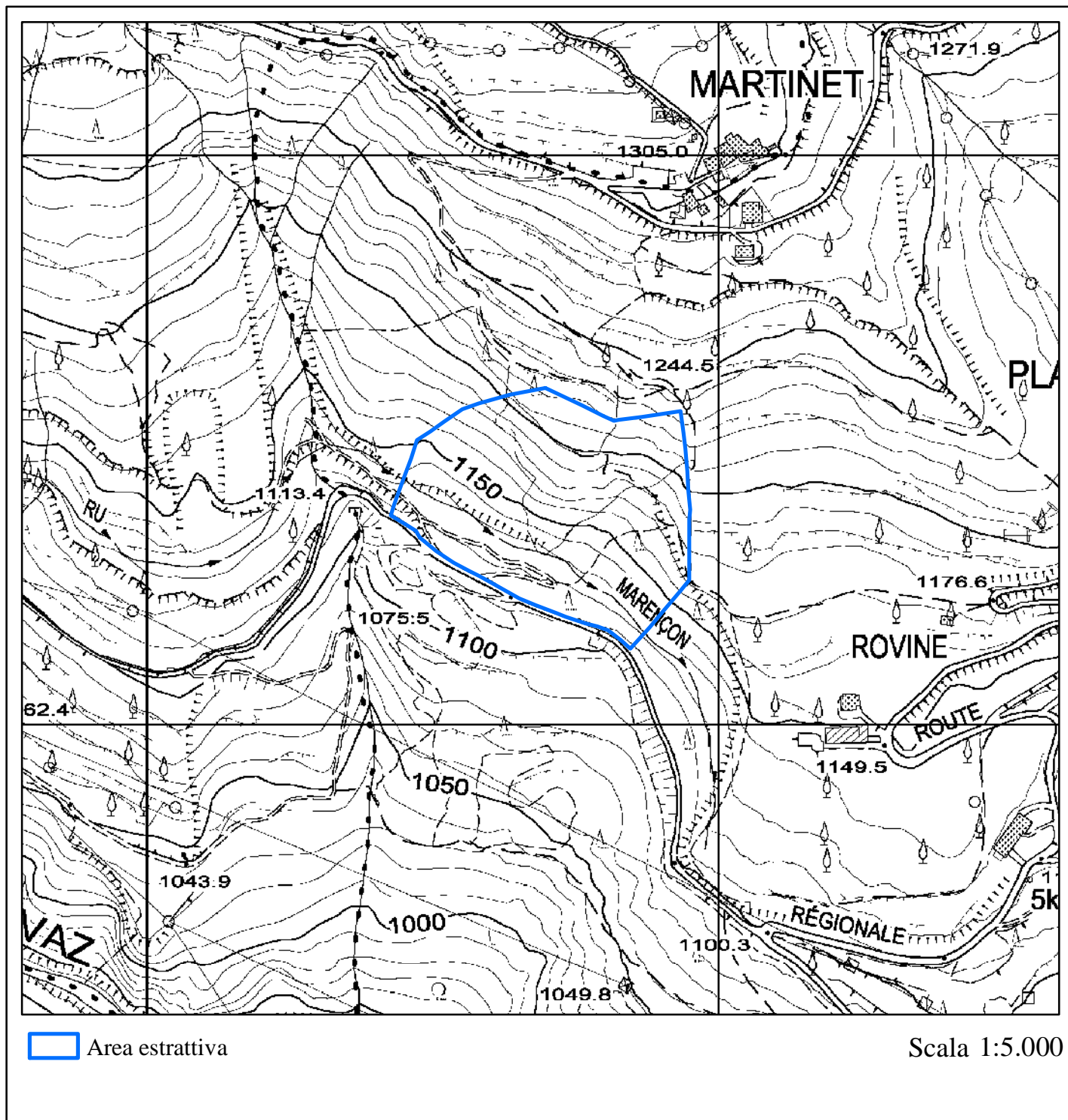
TIPOLOGIA: Pietrame

RIFERIMENTI CATASTALI (n° particella(Foglio))

60(F35) ,62(F35)



PIANO REGIONALE DELLE ATTIVITÀ ESTRATTIVE



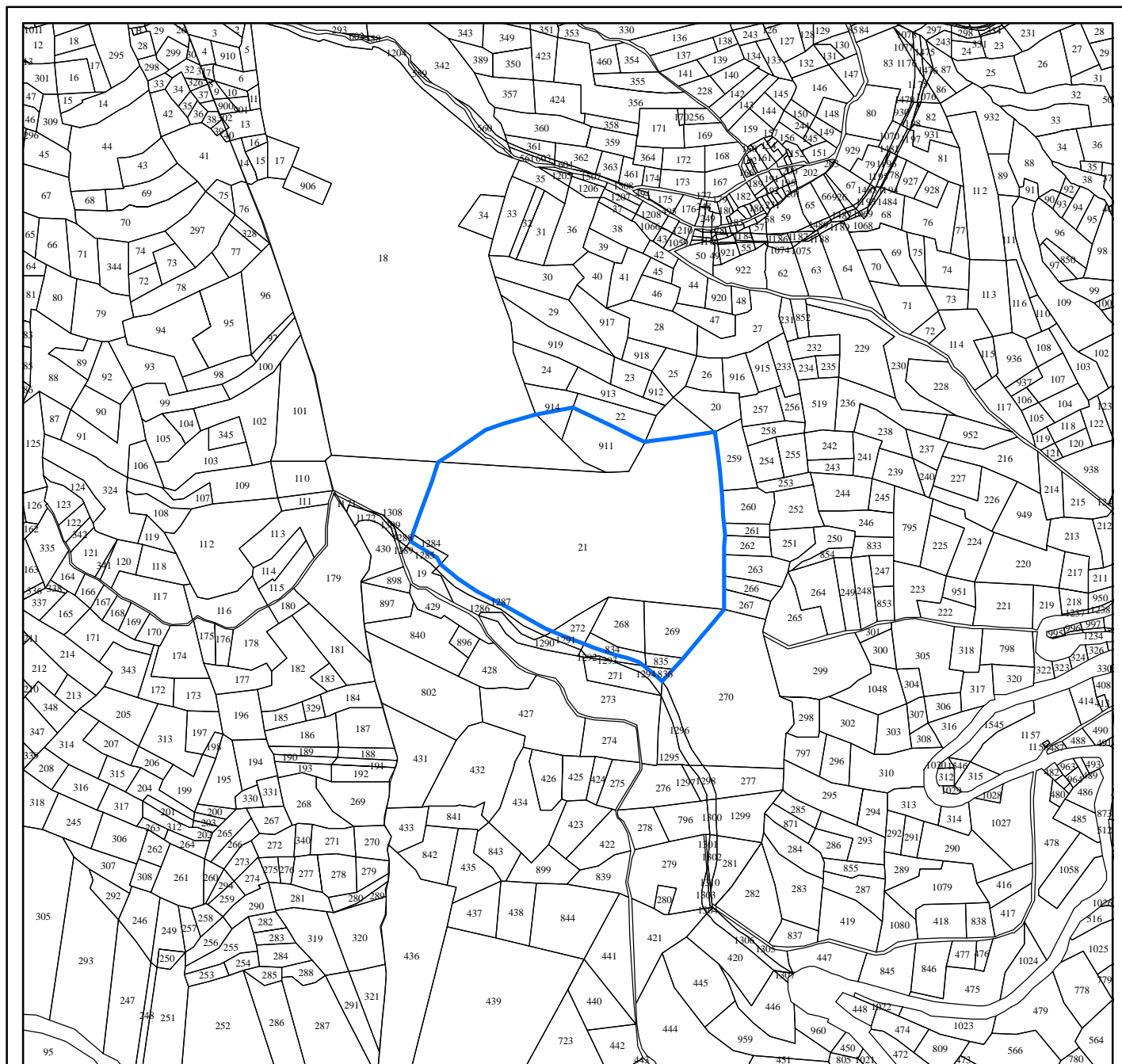
COMUNE: DOUES



DENOMINAZIONE: Clapey

TIPOLOGIA: Pietrame



PIANO REGIONALE DELLE ATTIVITÀ ESTRATTIVE



 Area estrattiva
 Base catastale

Scala 1:5.000

COMUNE: DOUES

DENOMINAZIONE: Clapey

TIPOLOGIA: Pietrame

RIFERIMENTI CATASTALI (n° particella(Foglio))

18(F22) ,21(F22) ,268(F22) ,269(F22) ,272(F22) ,834(F22) ,835(F22) ,911(F22) ,914(F22) ,1284(F22)



PIANO REGIONALE DELLE ATTIVITÀ ESTRATTIVE

Prescrizioni particolari:

- Il tragitto veicolare per l'accesso alla cava dovrà essere preventivamente concordato con l'Amministrazione comunale al fine di tutelare la massicciata stradale.
- Dovranno essere preventivamente definiti gli oneri a carico dell'impresa per la manutenzione straordinaria della sede stradale imputabile a effetti causati dal traffico veicolare generato dalla presenza della cava.

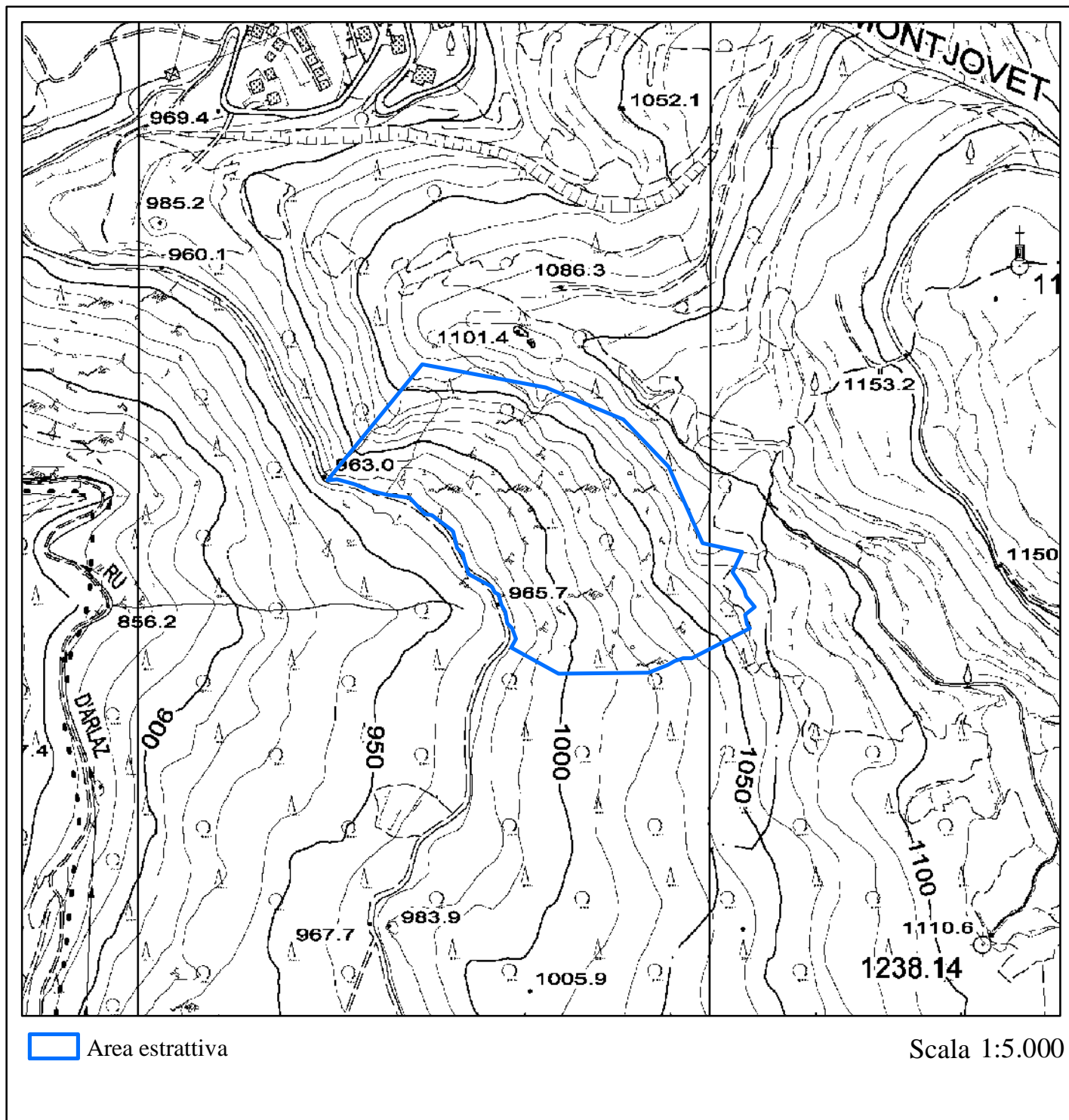
COMUNE: DOUES

DENOMINAZIONE: Clapey

TIPOLOGIA: Pietrame



PIANO REGIONALE DELLE ATTIVITÀ ESTRATTIVE



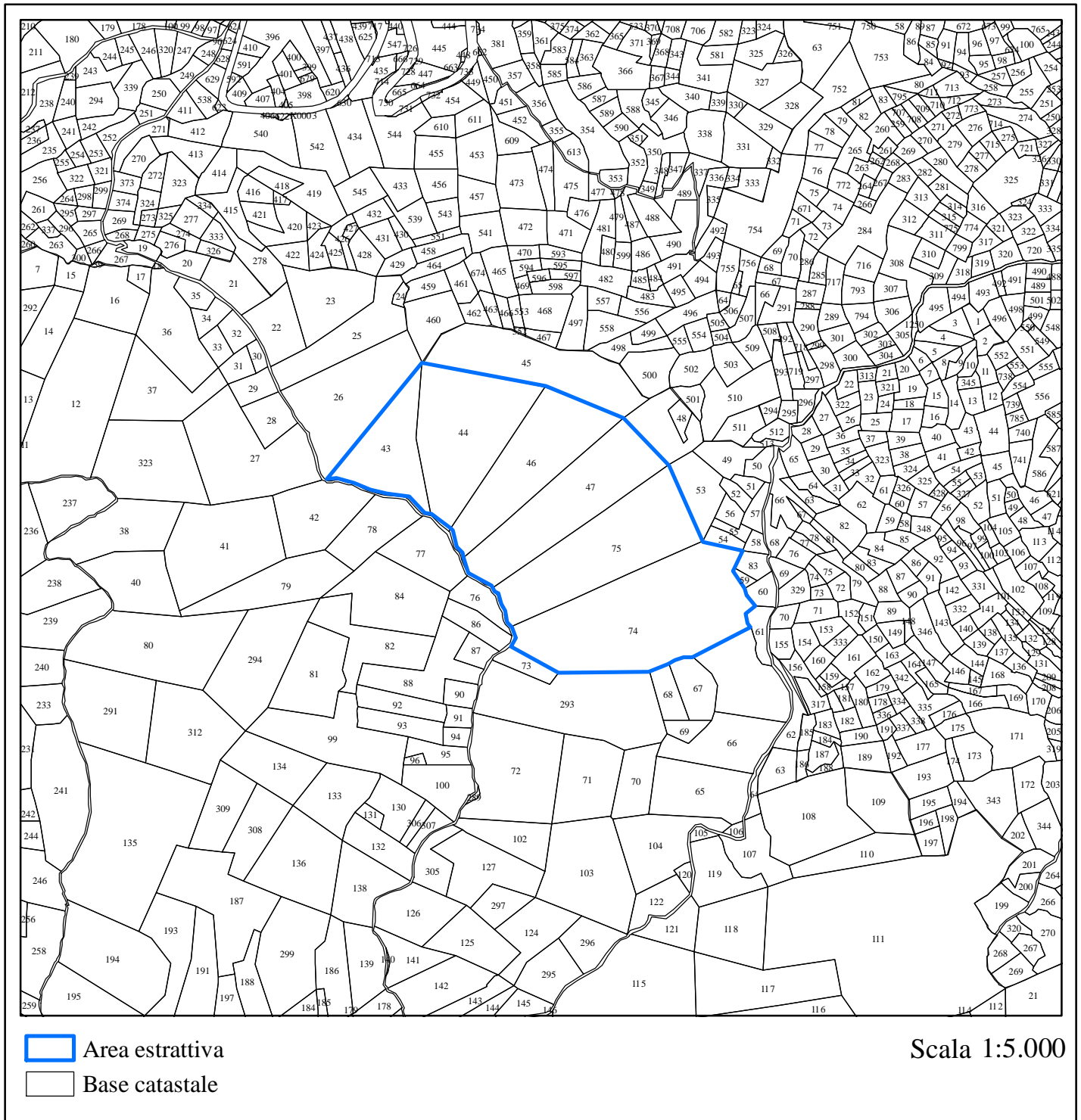
COMUNE: EMARESE

DENOMINAZIONE: Ciampey da Piana

TIPOLOGIA: Pietrame



PIANO REGIONALE DELLE ATTIVITÀ ESTRATTIVE



COMUNE: EMARESE

DENOMINAZIONE: Ciampey da Piana

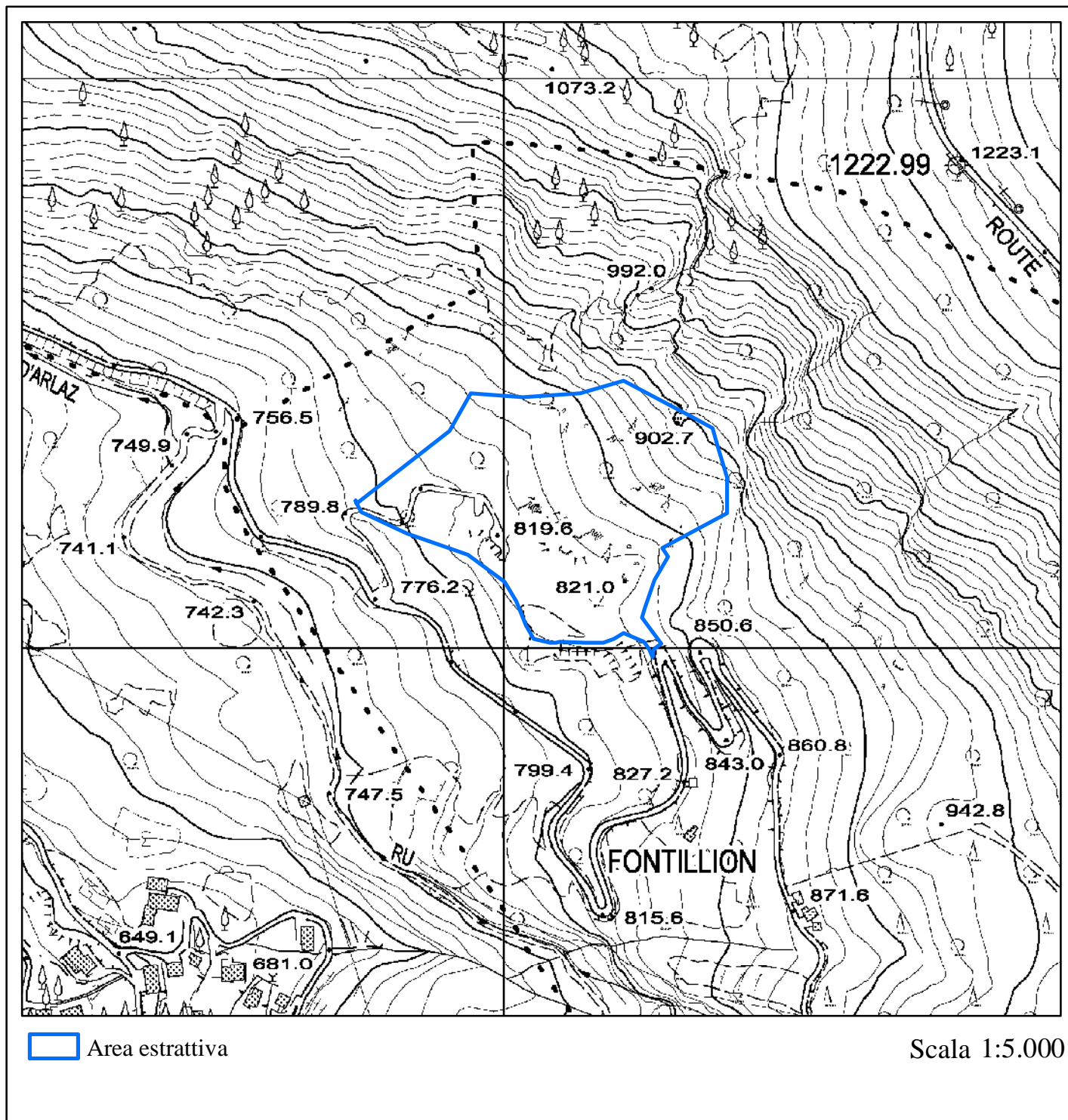
TIPOLOGIA: Pietrame

RIFERIMENTI CATASTALI (n° particella(Foglio))

43(F22) ,44(F22) ,46(F22) ,47(F22) ,75(F22) ,74(F22)



PIANO REGIONALE DELLE ATTIVITÀ ESTRATTIVE



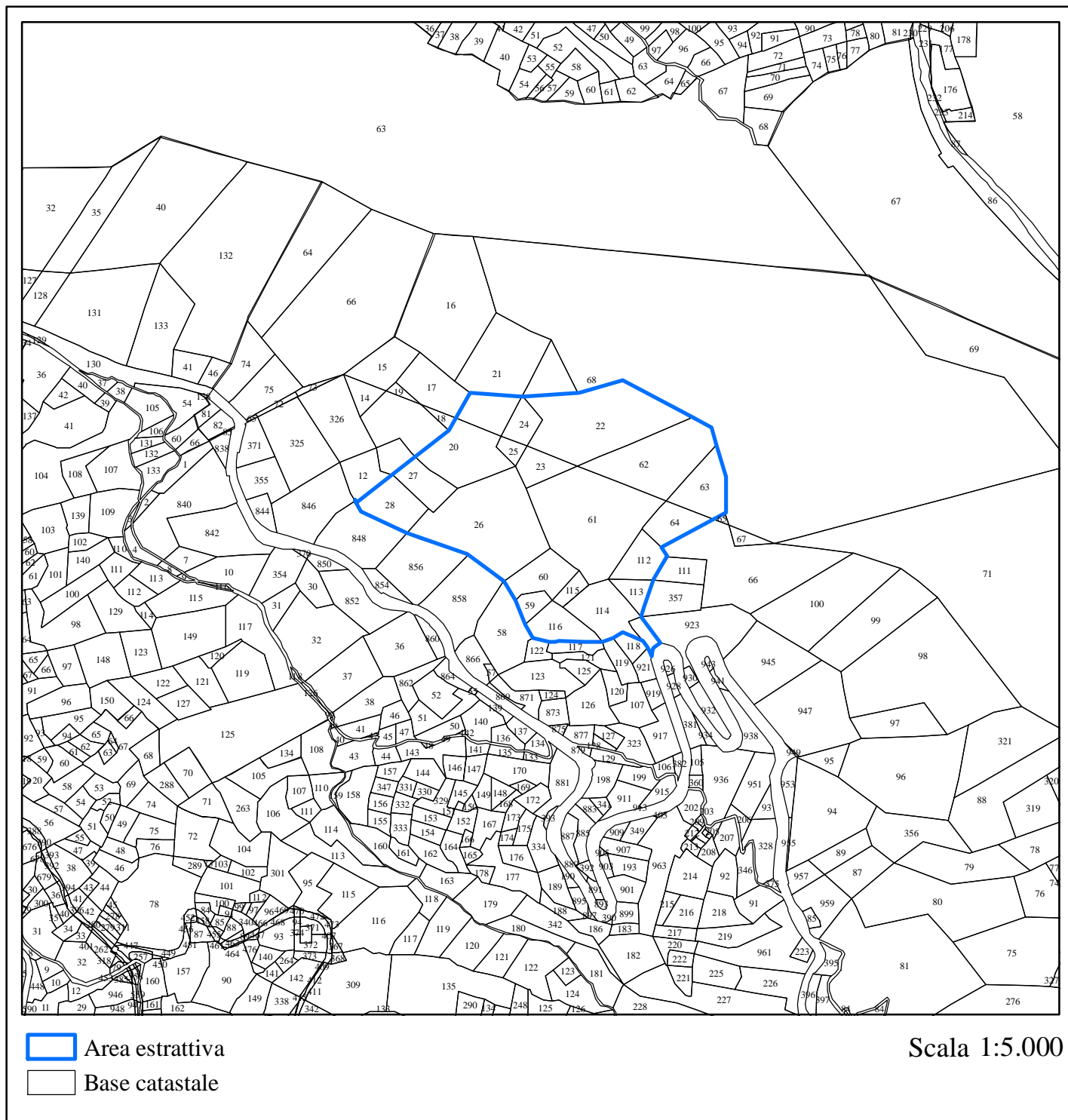
COMUNE: EMARESE

DENOMINAZIONE: Fontillon

TIPOLOGIA: Pietrame



PIANO REGIONALE DELLE ATTIVITÀ ESTRATTIVE



COMUNE: EMARESE

DENOMINAZIONE: Fontillon

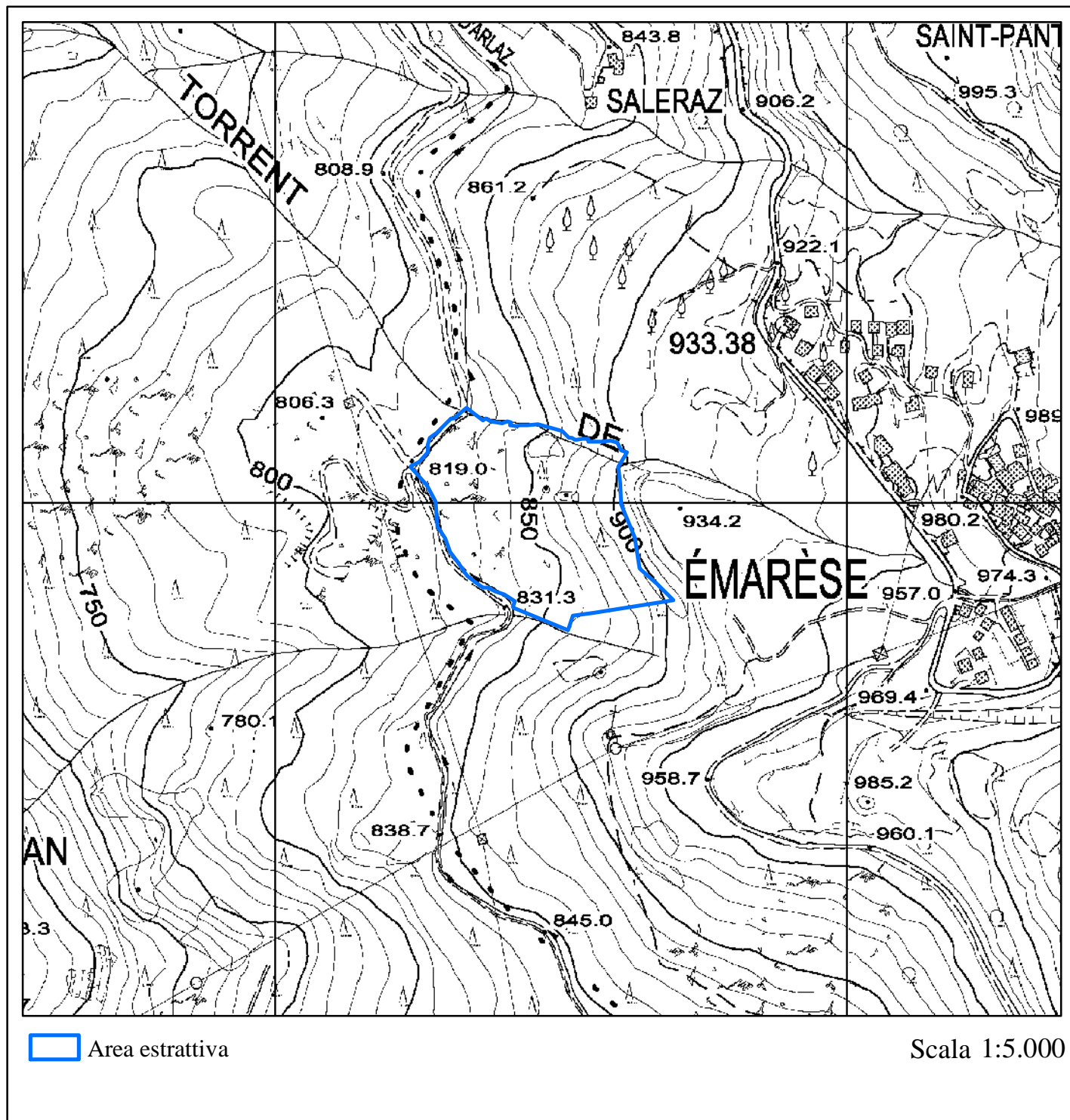
TIPOLOGIA: Pietrame

RIFERIMENTI CATASTALI (n° particella(Foglio))

112(F7) ,113(F7) ,114(F7) ,115(F7) ,116(F7) ,20(F7) ,21(F7) ,22(F7) ,23(F7) ,24(F7) ,25(F7) ,26(F7) ,27(F7) ,28(F7) ,60(F7) ,61(F7) ,62(F7) ,63(F7) ,64(F7) , 848(F7) ,854(F7) ,856(F7)



PIANO REGIONALE DELLE ATTIVITÀ ESTRATTIVE



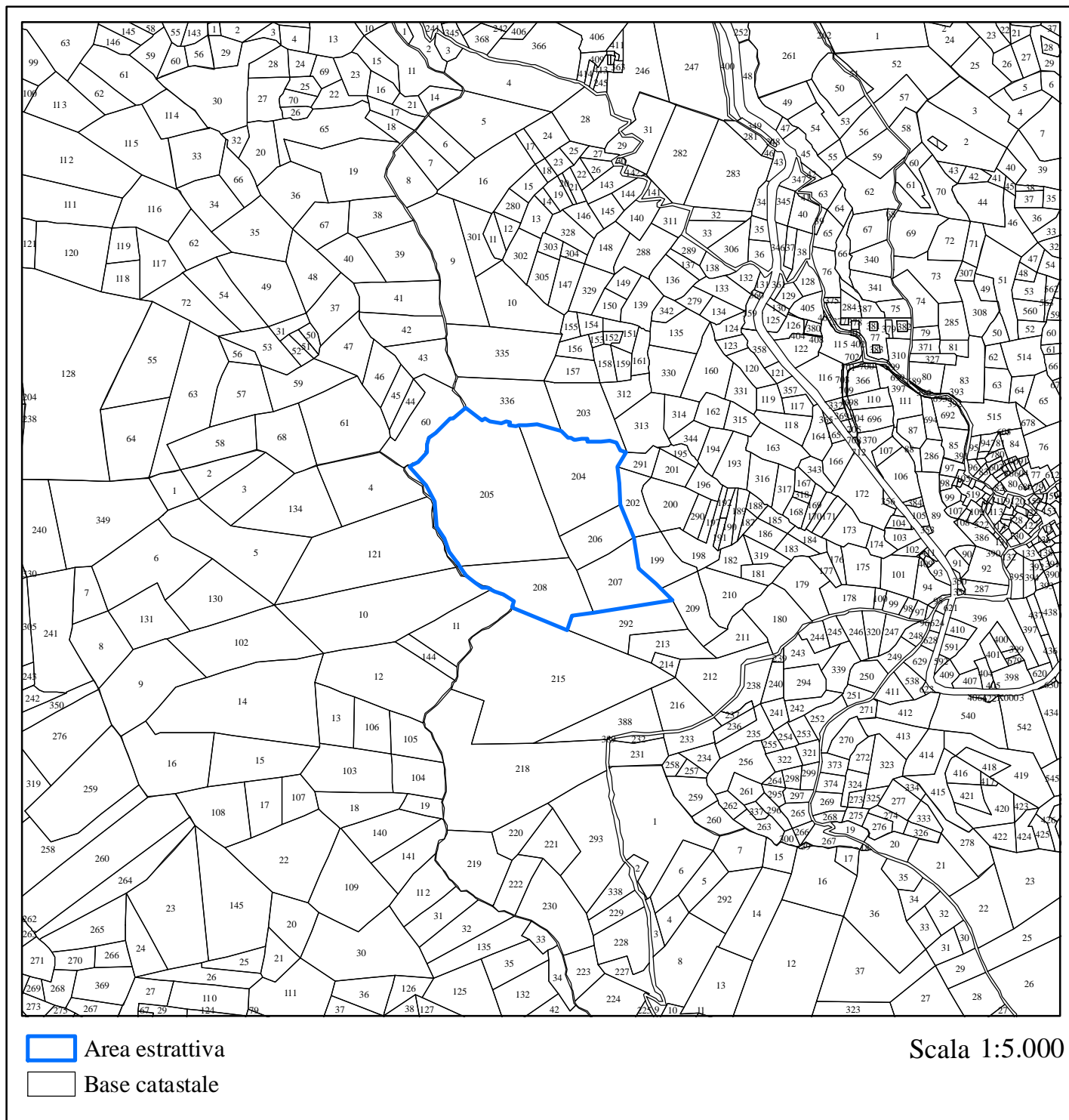
COMUNE: EMARESE

DENOMINAZIONE: Ghialea

TIPOLOGIA: Pietrame



PIANO REGIONALE DELLE ATTIVITÀ ESTRATTIVE



COMUNE: EMARESE

DENOMINAZIONE: Ghialea

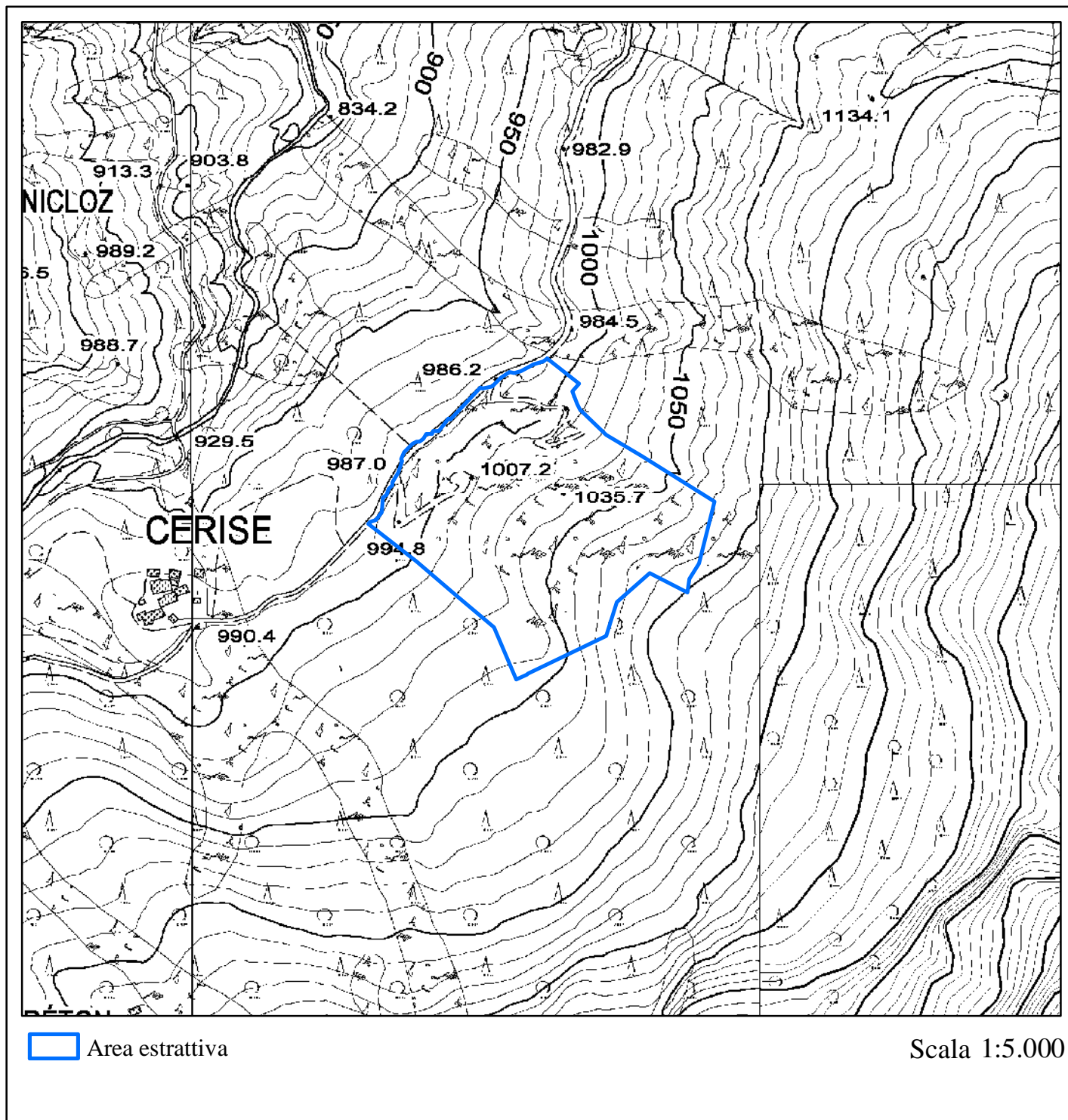
TIPOLOGIA: Pietrame

RIFERIMENTI CATASTALI (n° particella(Foglio))

204(F17) ,205(F17) ,206(F17) ,207(F17) ,208(F17)



PIANO REGIONALE DELLE ATTIVITÀ ESTRATTIVE



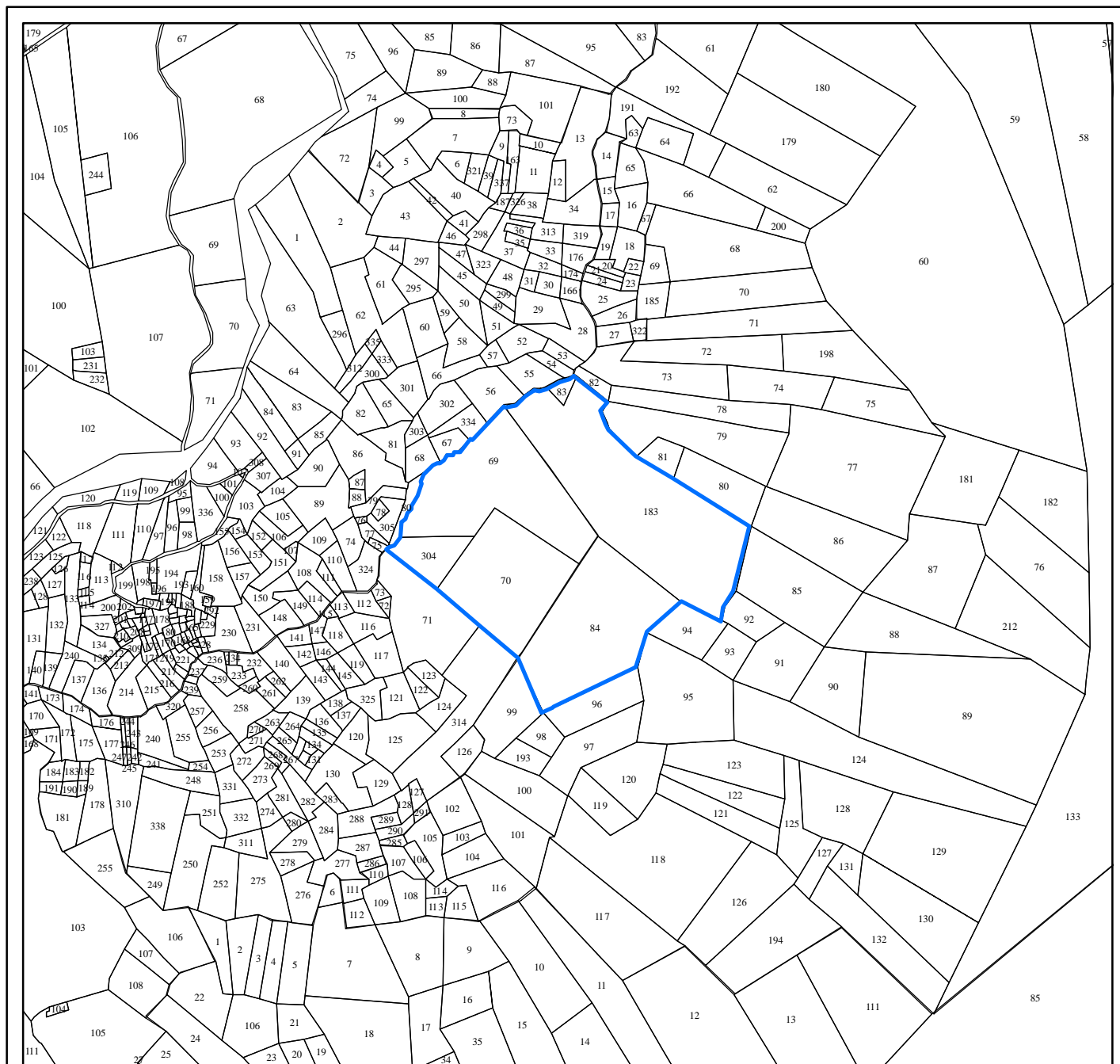
COMUNE: FENIS

DENOMINAZIONE: Cerise



TIPOLOGIA: Pietrame



PIANO REGIONALE DELLE ATTIVITÀ ESTRATTIVE



Scala 1:5.000

-  Area estrattiva
-  Base catastale

COMUNE: FENIS

DENOMINAZIONE: Cerise

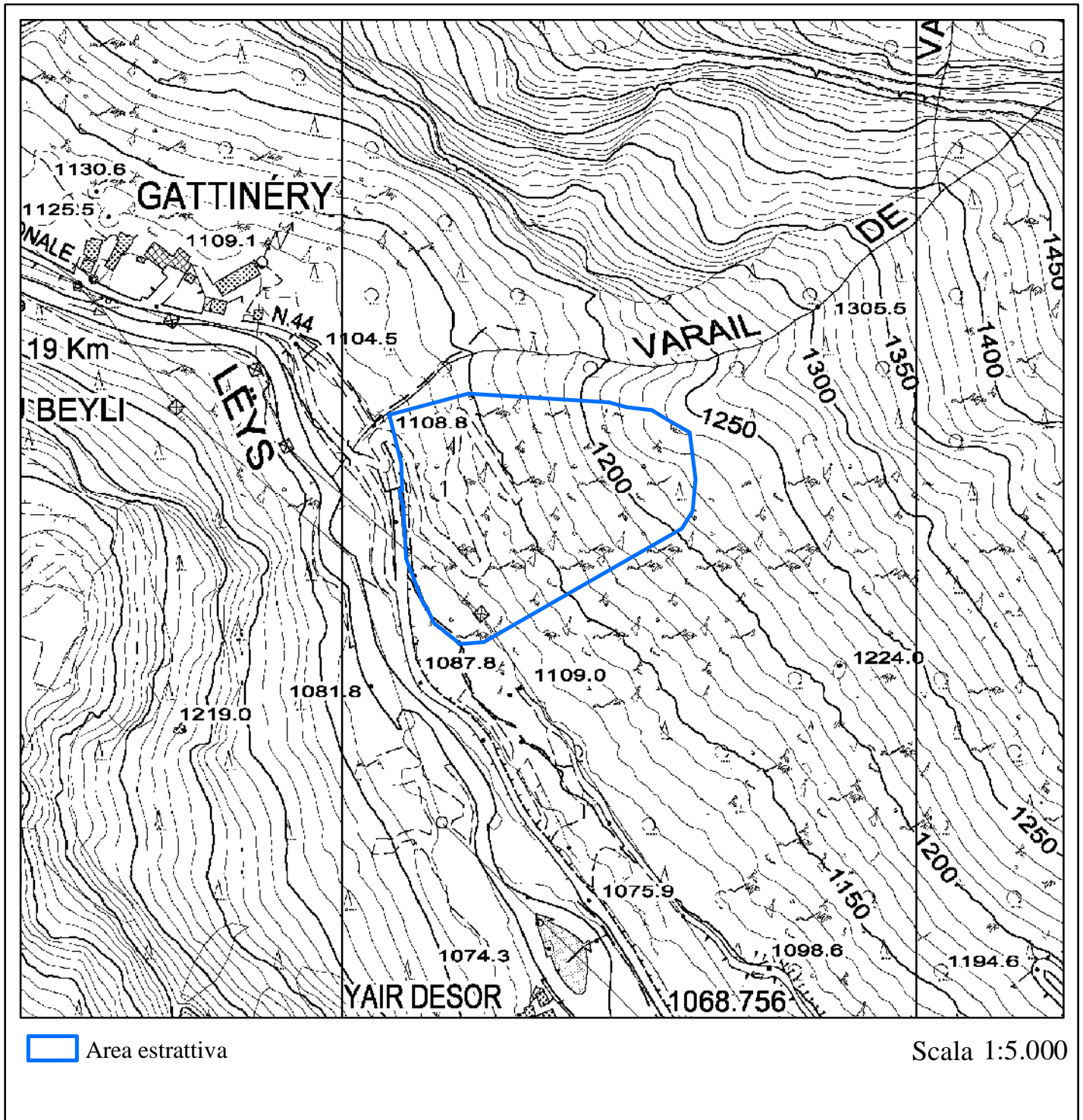
TIPOLOGIA: Pietrame

RIFERIMENTI CATASTALI (n° particella(Foglio))

304(F30) ,69(F30) ,70(F30) ,183(F31) ,83(F31) ,84(F31)



PIANO REGIONALE DELLE ATTIVITÀ ESTRATTIVE



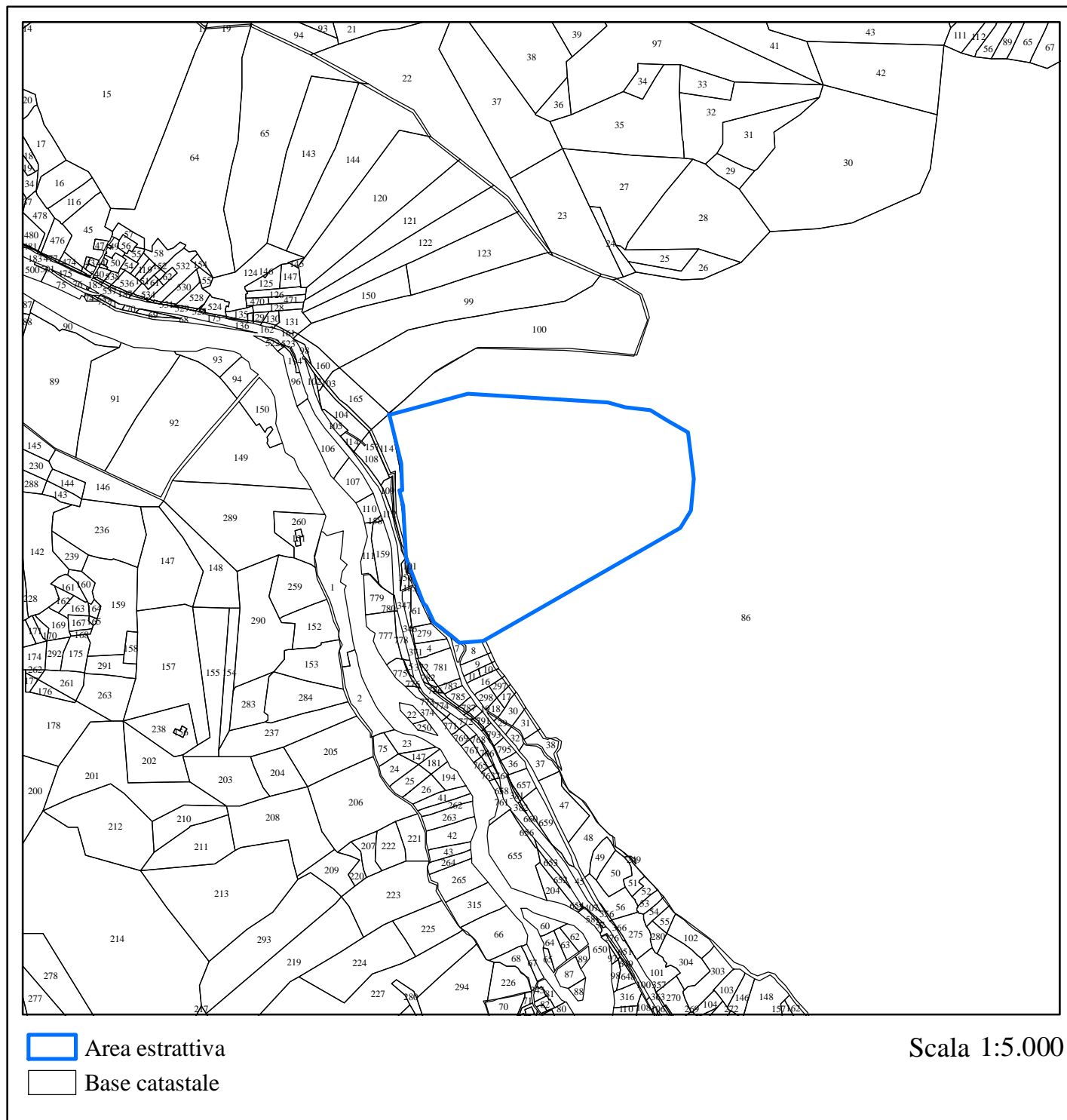
COMUNE: GABY

DENOMINAZIONE: Gattinery

TIPOLOGIA: Pietrame



PIANO REGIONALE DELLE ATTIVITÀ ESTRATTIVE



COMUNE: GABY

DENOMINAZIONE: Gattineriy

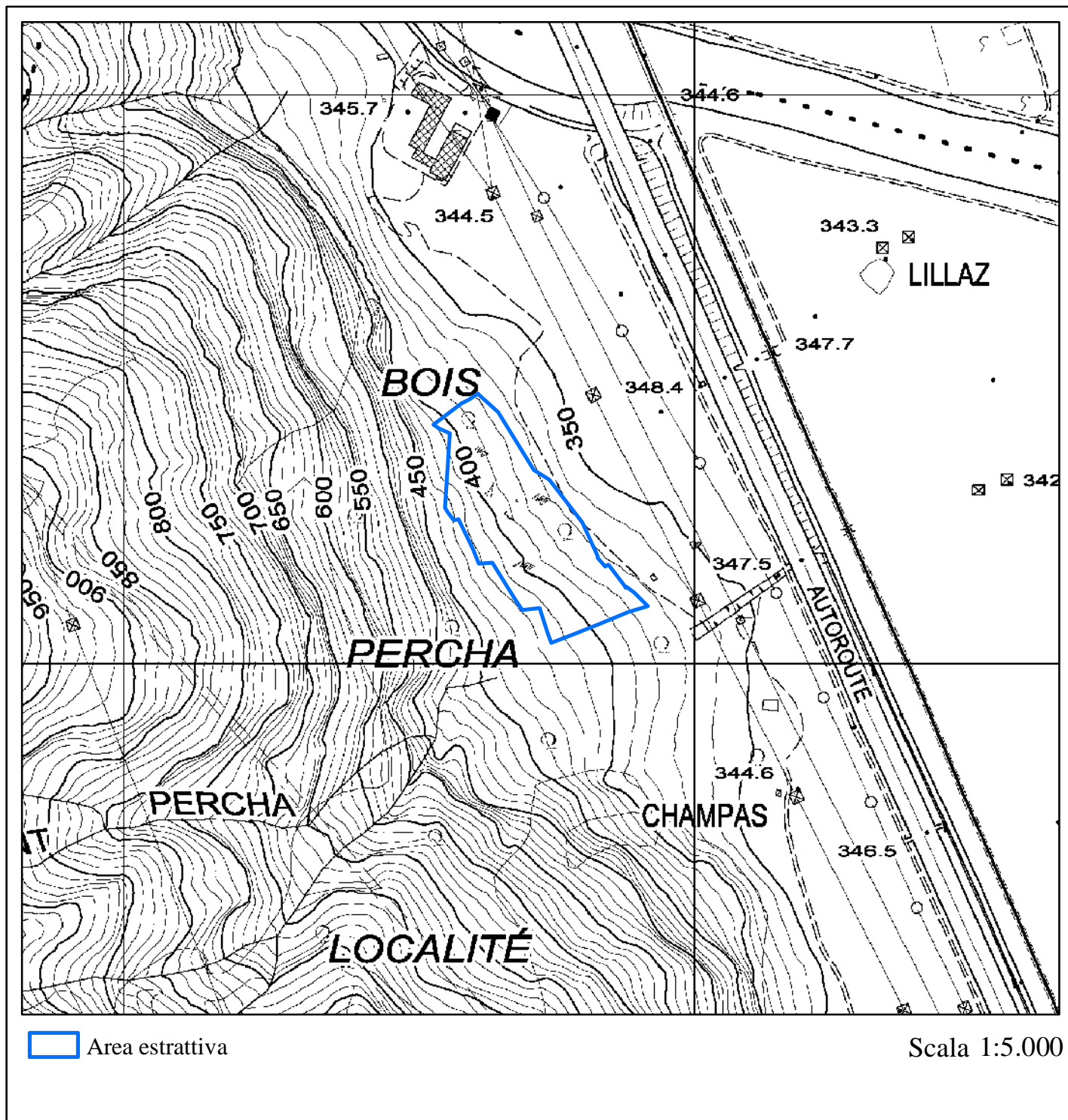
TIPOLOGIA: Pietrame

RIFERIMENTI CATASTALI (n° particella(Foglio))

86(F11)



PIANO REGIONALE DELLE ATTIVITÀ ESTRATTIVE



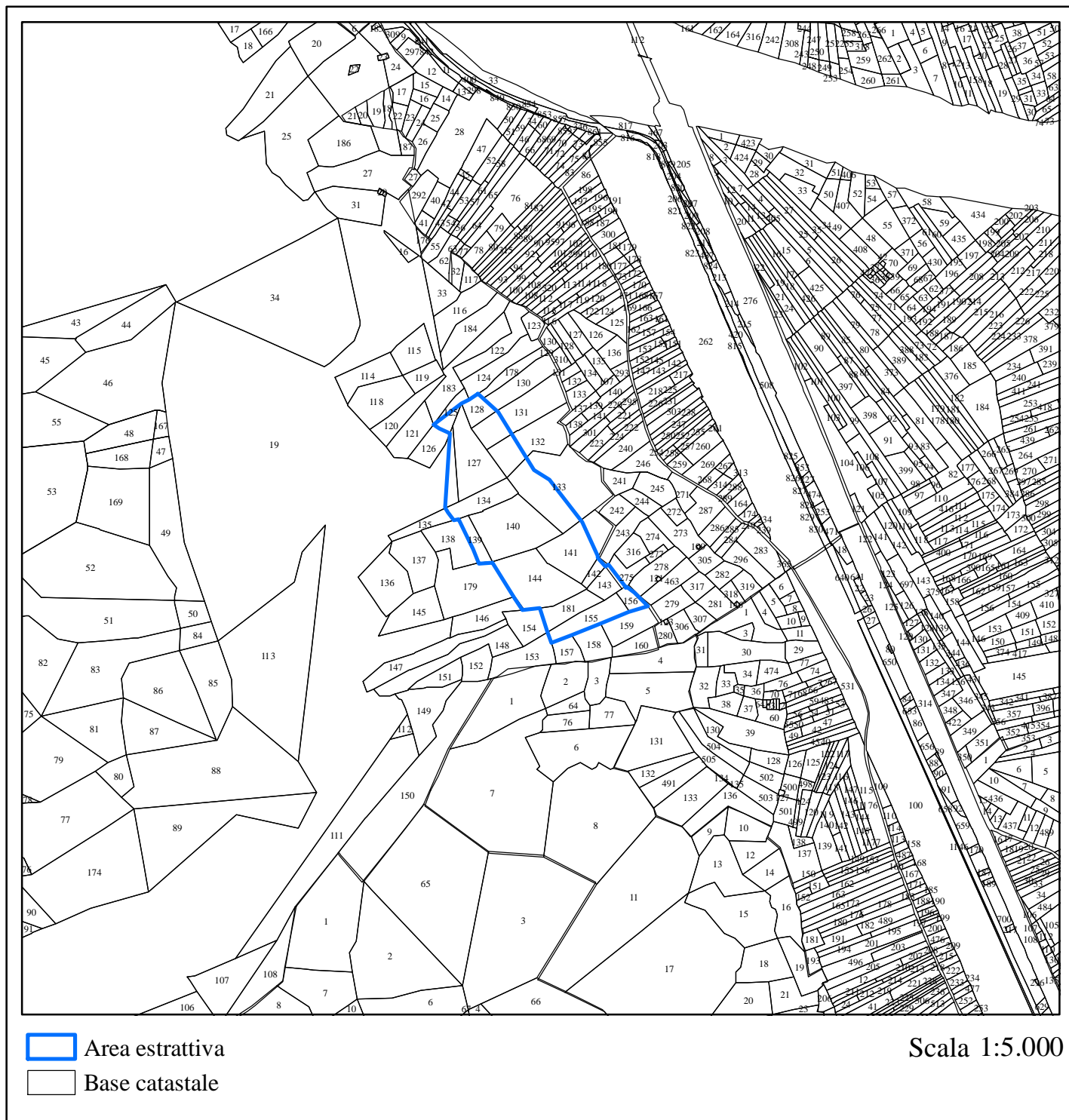
COMUNE: HONE

DENOMINAZIONE: Closalla

TIPOLOGIA: Pietrame



PIANO REGIONALE DELLE ATTIVITÀ ESTRATTIVE



COMUNE: HONE

DENOMINAZIONE: Closalla

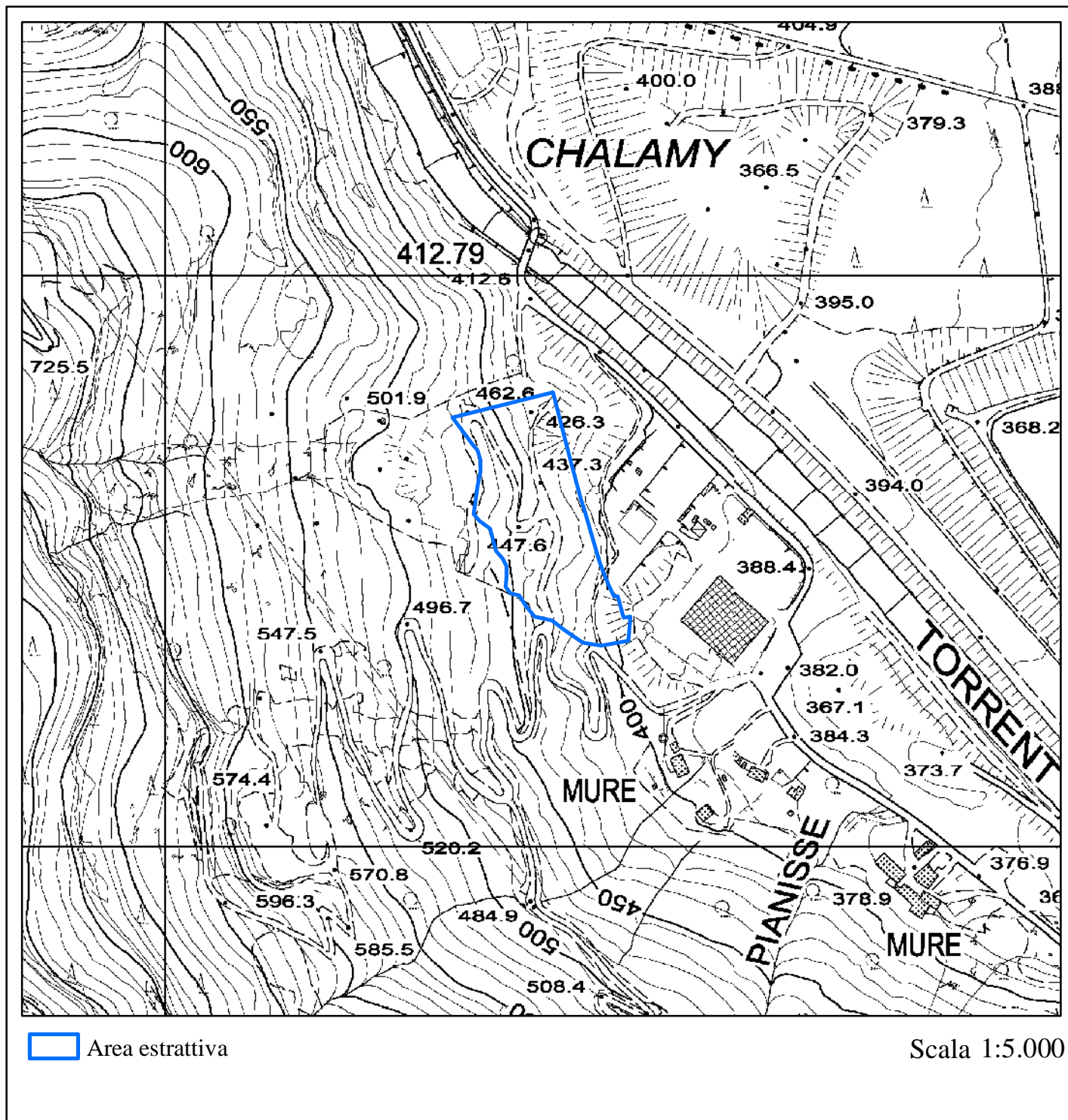
TIPOLOGIA: Pietrame

RIFERIMENTI CATASTALI (n° particella(Foglio))

125(F5) ,127(F5) ,128(F5) ,131(F5) ,132(F5) ,133(F5) ,134(F5) ,139(F5) ,140(F5) ,141(F5) ,142(F5) ,143(F5) ,144(F5) ,155(F5) ,156(F5) ,181(F5) ,19(F5)



PIANO REGIONALE DELLE ATTIVITÀ ESTRATTIVE



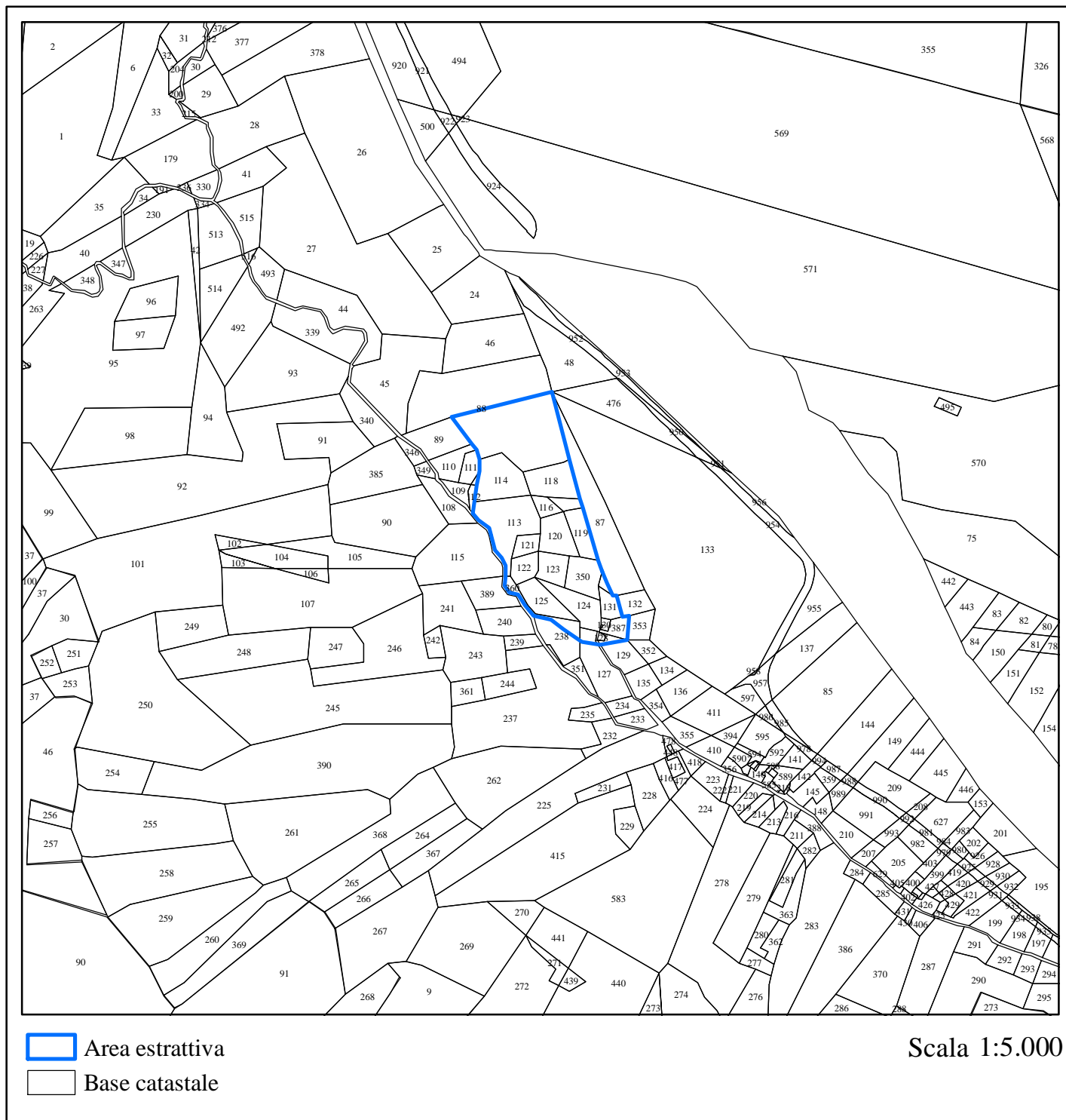
COMUNE: ISSOGNE

DENOMINAZIONE: Mure

TIPOLOGIA: Pietrame



PIANO REGIONALE DELLE ATTIVITÀ ESTRATTIVE



COMUNE: ISSOGNE

DENOMINAZIONE: Mure

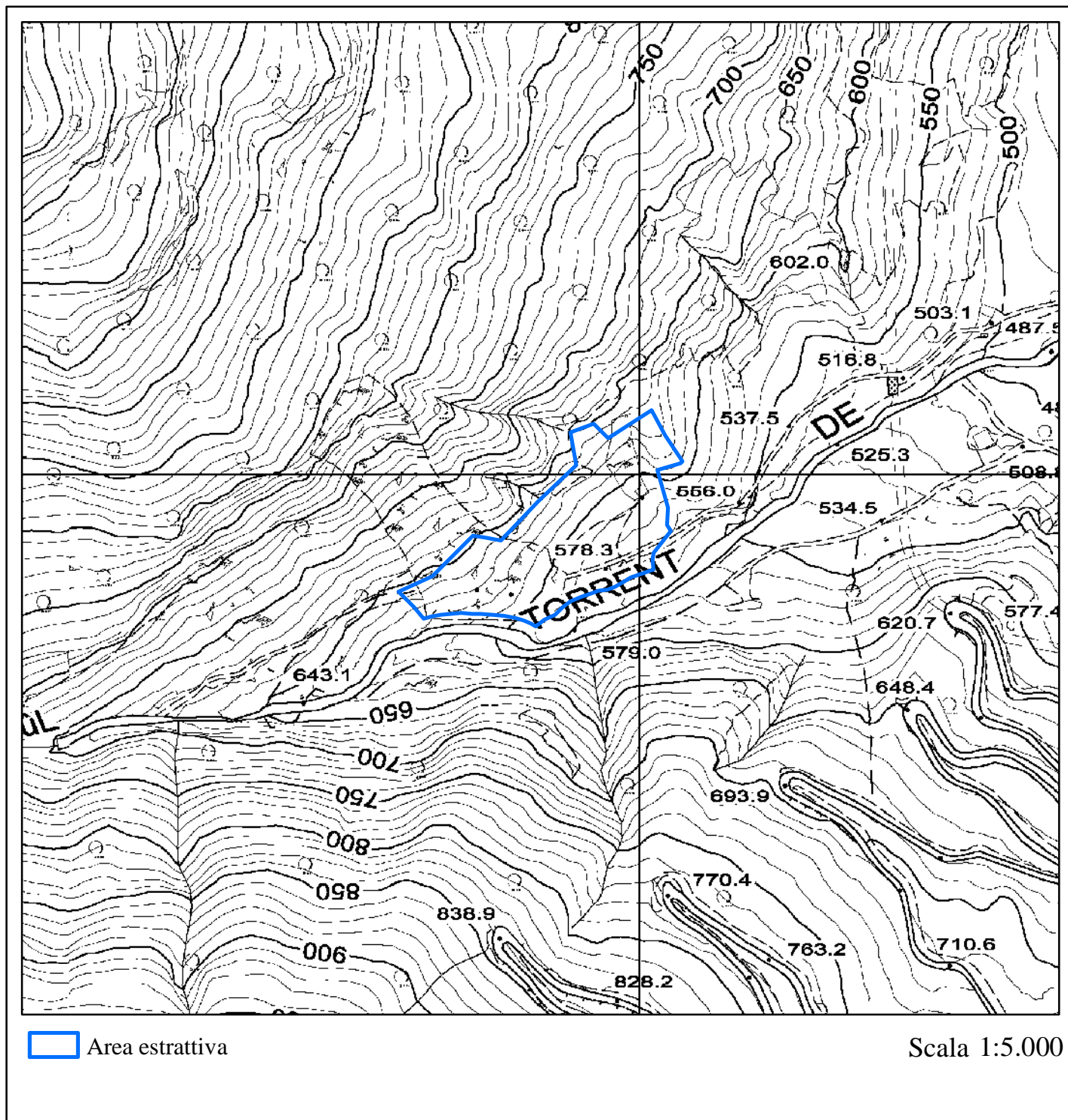
TIPOLOGIA: Pietrame

RIFERIMENTI CATASTALI (n° particella(Foglio))

113(F3) ,114(F3) ,116(F3) ,118(F3) ,119(F3) ,120(F3) ,121(F3) ,122(F3) ,123(F3) ,124(F3) ,125(F3) ,127(F3) ,128(F3) ,129(F3) ,130(F3) ,131(F3) ,238(F3) ,
350(F3) ,360(F3) ,387(F3) ,87(F3) ,88(F3)



PIANO REGIONALE DELLE ATTIVITÀ ESTRATTIVE



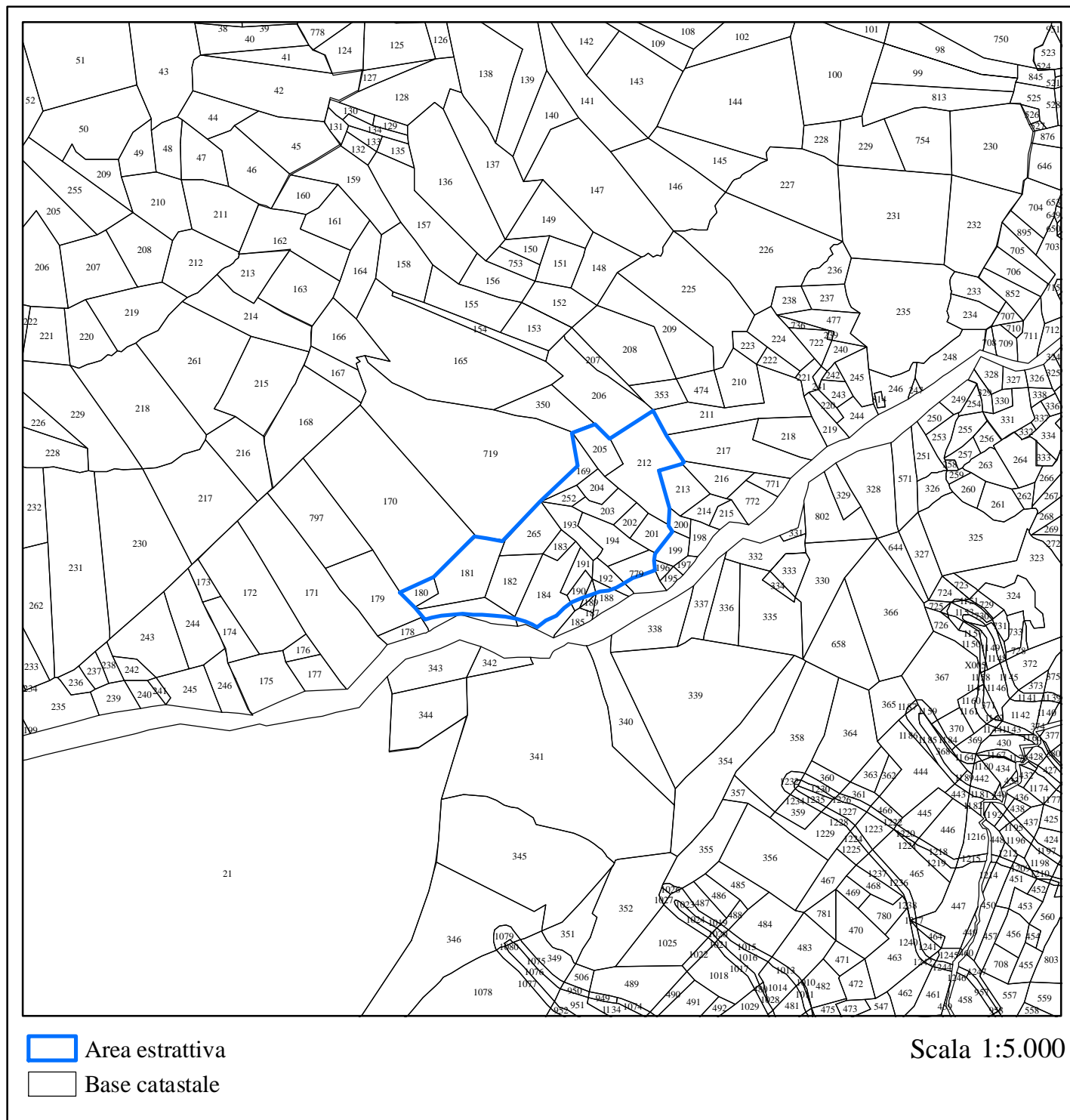
COMUNE: ISSOGNE

DENOMINAZIONE: Sommet-de-la-Ville

TIPOLOGIA: Pietrame



PIANO REGIONALE DELLE ATTIVITÀ ESTRATTIVE



COMUNE: ISSOGNE

DENOMINAZIONE: Sommet-de-la-Ville

TIPOLOGIA: Pietrame

RIFERIMENTI CATASTALI (n° particella(Foglio))

169(F14) ,179(F14) ,180(F14) ,181(F14) ,183(F14) ,184(F14) ,188(F14) ,189(F14) ,190(F14) ,191(F14) ,192(F14) ,193(F14) ,194(F14) ,201(F14) ,202(F14) ,203(F14) ,204(F14) ,205(F14)



PIANO REGIONALE DELLE ATTIVITÀ ESTRATTIVE

Prescrizioni particolari:

- Il progetto di coltivazione dovrà essere tale da non influire, se non nella direzione della stabilizzazione, sulle dinamiche in gioco in corrispondenza del clapey e prevedere la messa in sicurezza della zona in prossimità del torrente.

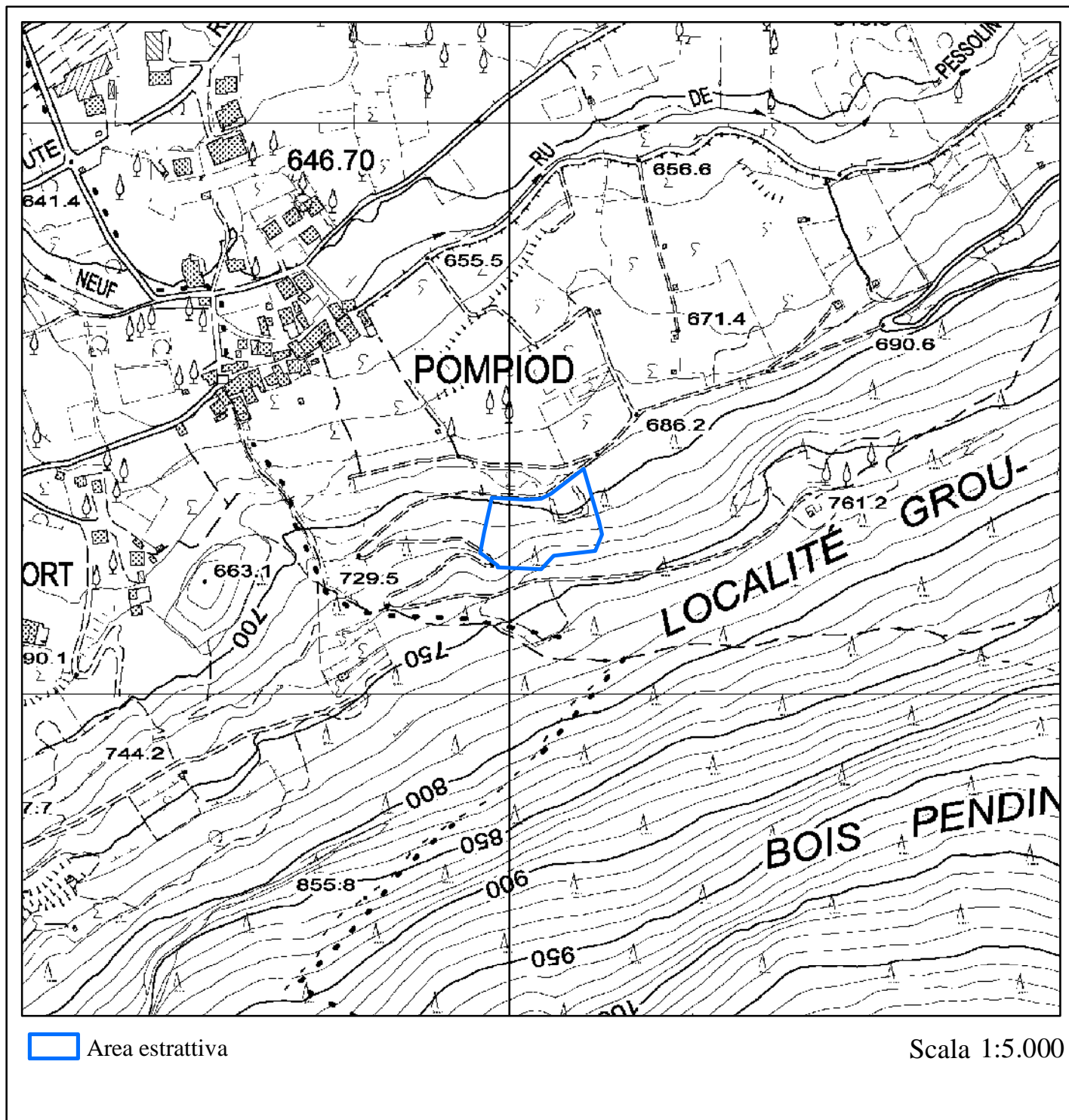
COMUNE: ISSOGNE

DENOMINAZIONE: Sommet de la Ville

TIPOLOGIA: Pietrame



PIANO REGIONALE DELLE ATTIVITÀ ESTRATTIVE



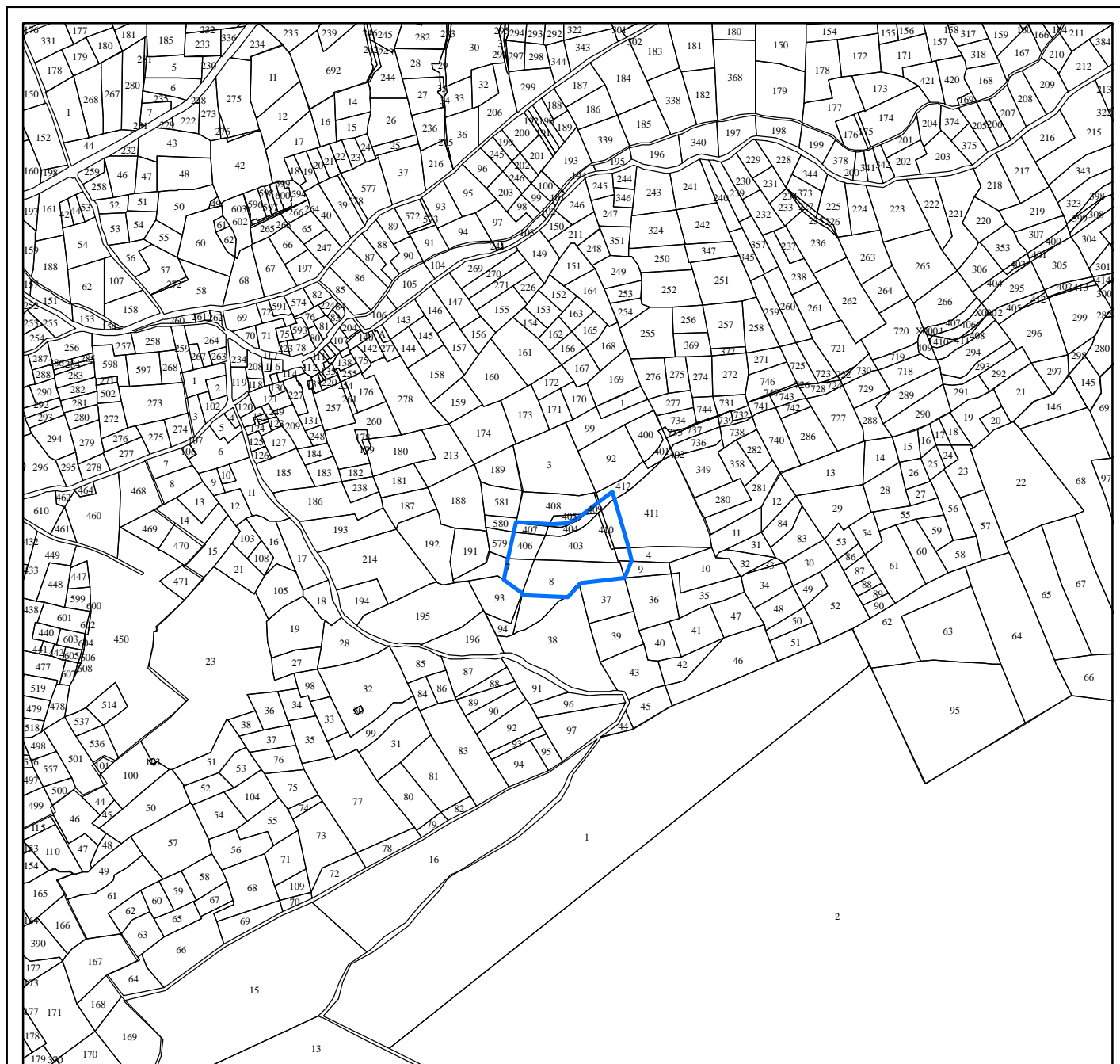
COMUNE: JOVENCAN



DENOMINAZIONE: Gapard

TIPOLOGIA: Pietrame



PIANO REGIONALE DELLE ATTIVITÀ ESTRATTIVE



-  Area estrattiva
-  Base catastale

Scala 1:5.000

COMUNE: JOVENÇAN

DENOMINAZIONE: Gapard

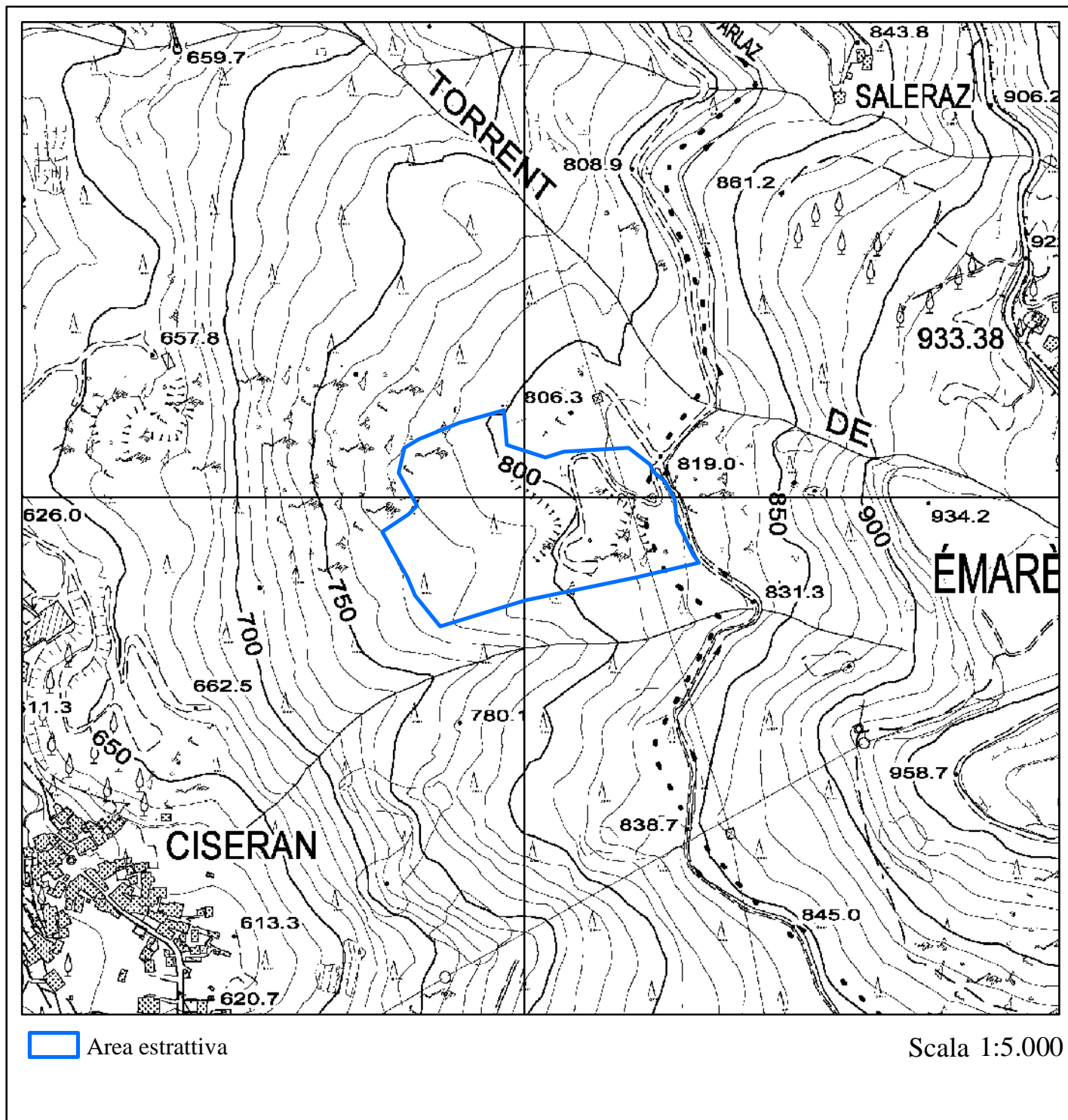
TIPOLOGIA: Pietrame

RIFERIMENTI CATASTALI (n° particella(Foglio))

4(F9) ,403(F9) ,404(F9) ,405(F9) ,406(F9) ,407(F9) ,408(F9) ,409(F9) ,410(F9) ,411(F9) ,412(F9) ,7(F9) ,8(F9) ,9(F9)



PIANO REGIONALE DELLE ATTIVITÀ ESTRATTIVE



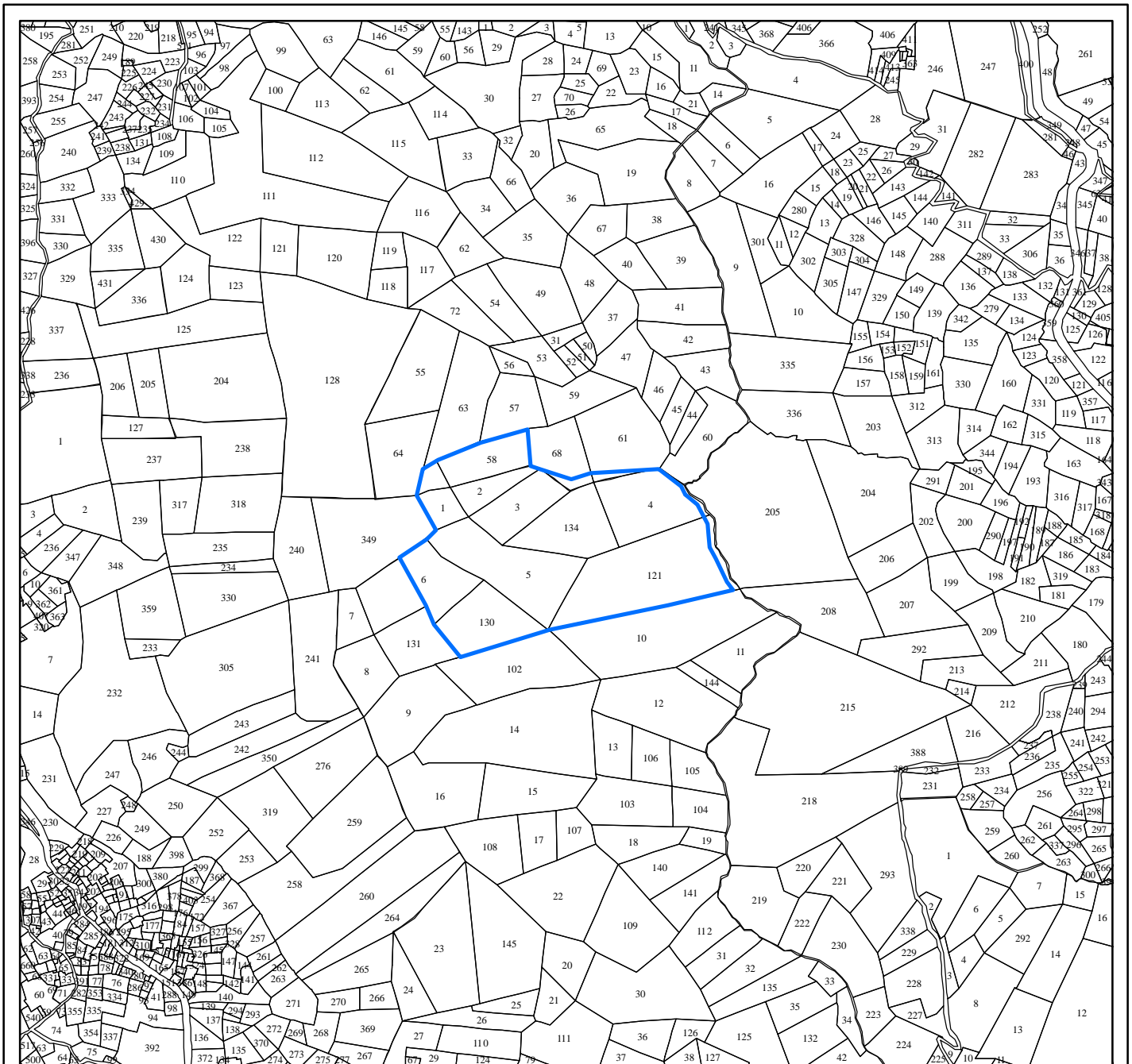
COMUNE: MONTJOVET



DENOMINAZIONE: Ciseran

TIPOLOGIA: Pietrame



PIANO REGIONALE DELLE ATTIVITÀ ESTRATTIVE



-  Area estrattiva
-  Base catastale

Scala 1:5.000

COMUNE: MONTJOVET

DENOMINAZIONE: Ciseran

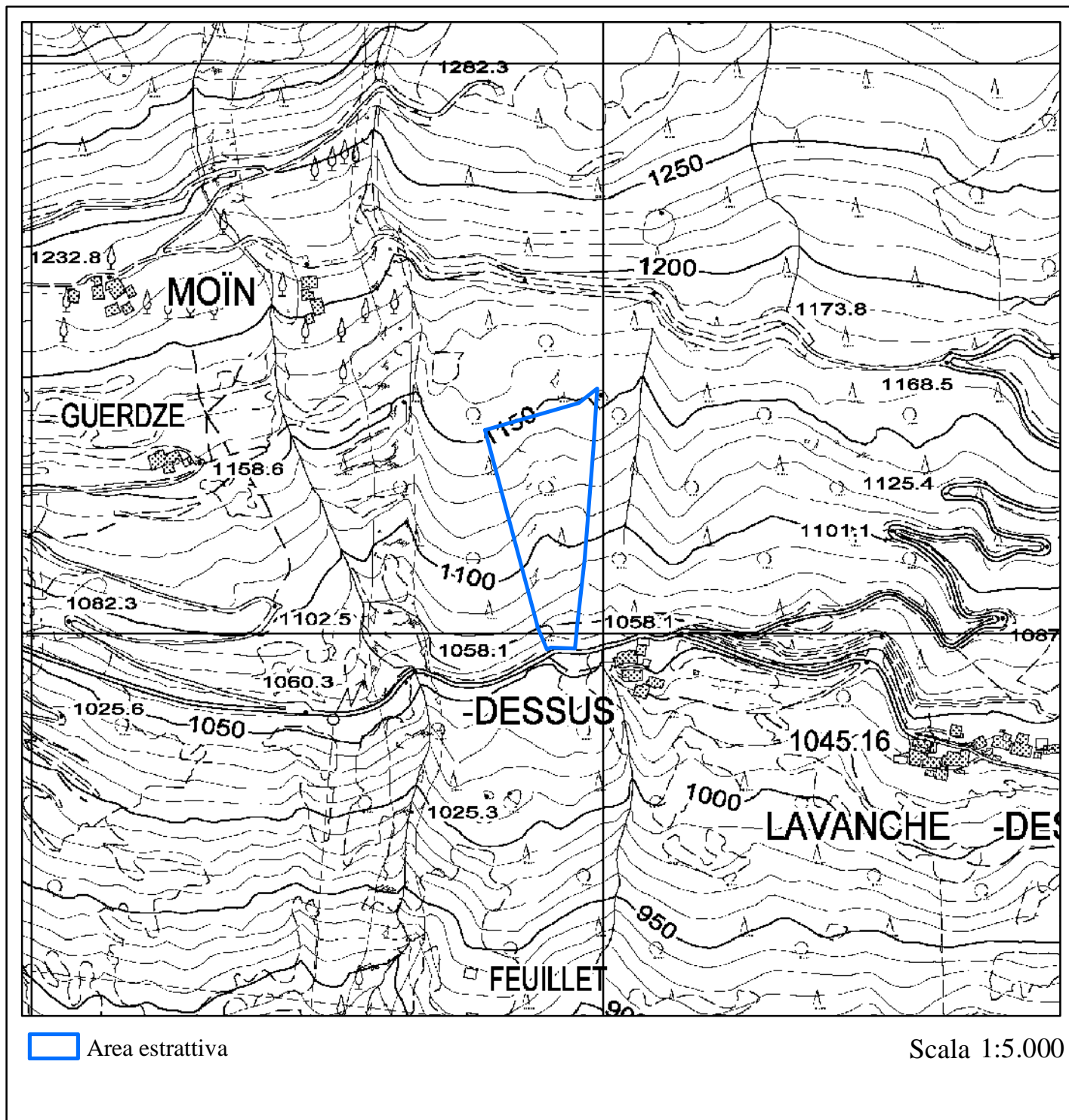
TIPOLOGIA: Pietrame

RIFERIMENTI CATASTALI (n° particella(Foglio))

1(F16) ,121(F16) ,130(F16) ,134(F16) ,2(F16) ,3(F16) ,4(F16) ,5(F16) ,6(F16) ,58(F8) ,61(F8) ,63(F8) ,68(F8)



PIANO REGIONALE DELLE ATTIVITÀ ESTRATTIVE



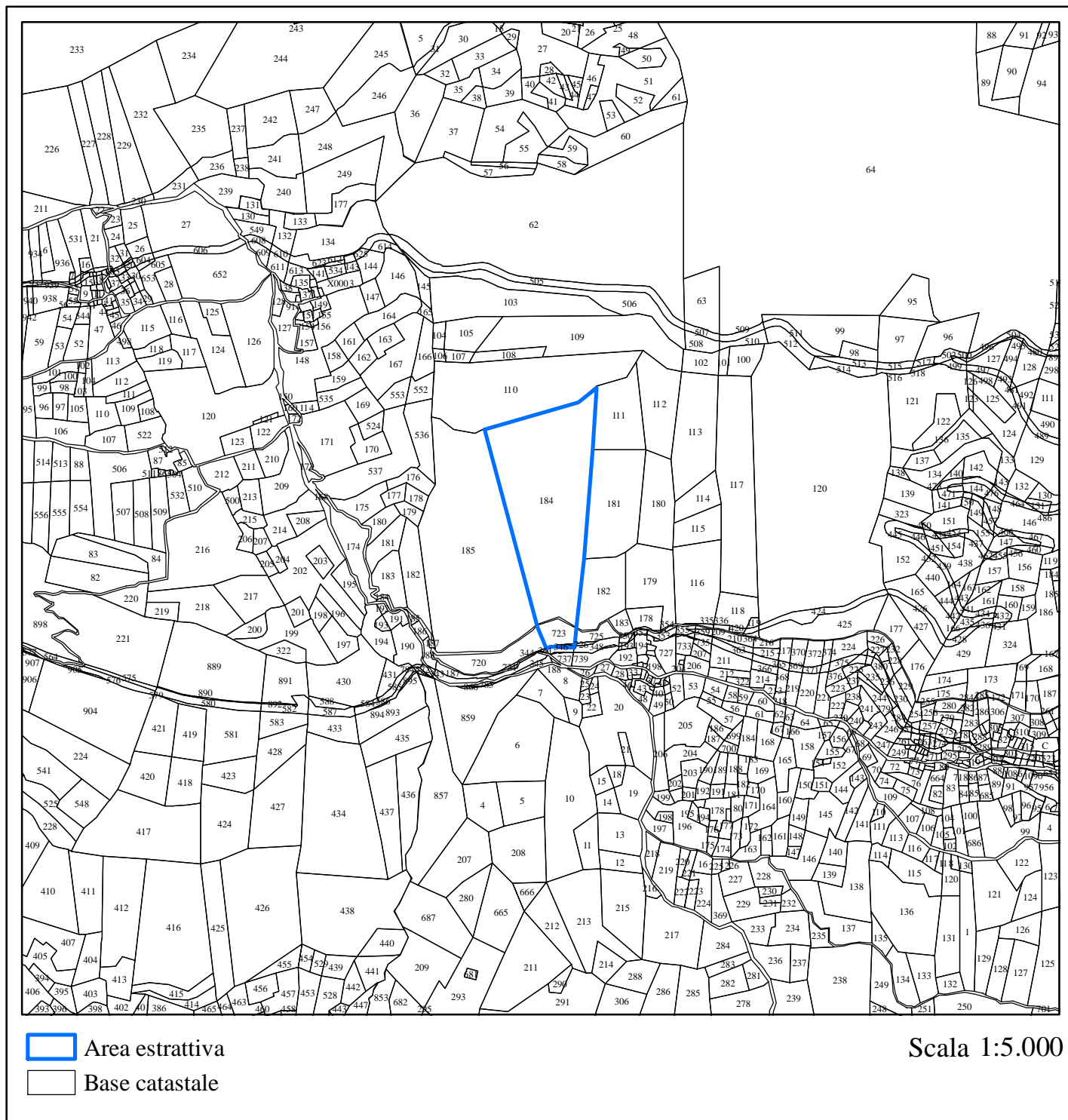
COMUNE: NUS

DENOMINAZIONE: Lavenche

TIPOLOGIA: Pietrame



PIANO REGIONALE DELLE ATTIVITÀ ESTRATTIVE



COMUNE: NUS

DENOMINAZIONE: Lavenche

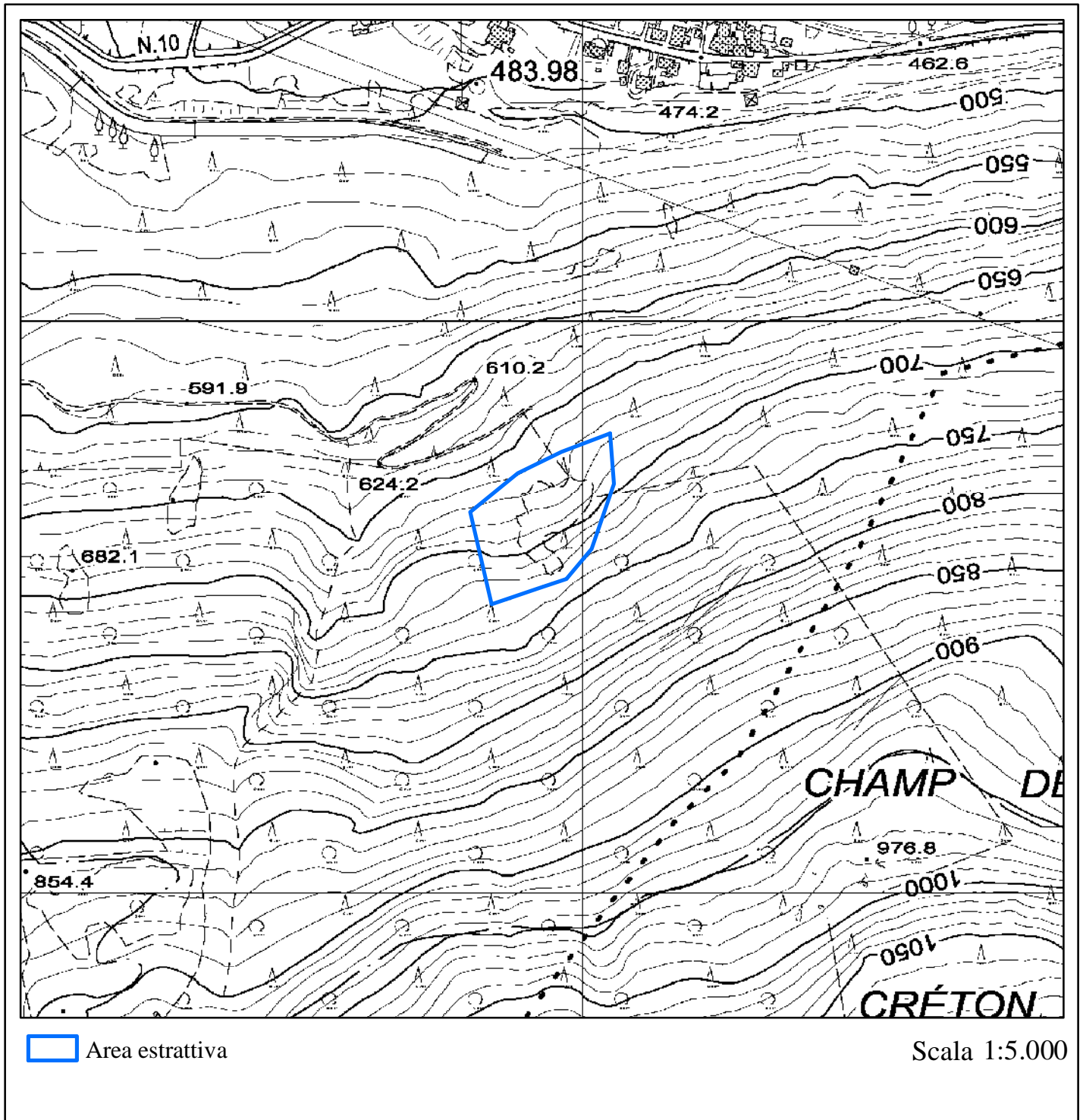
TIPOLOGIA: Pietrame

RIFERIMENTI CATASTALI (n° particella(Foglio))

184(F27) ,346(F27) ,723(F27) ,724(F27) ,726(F27)



PIANO REGIONALE DELLE ATTIVITÀ ESTRATTIVE



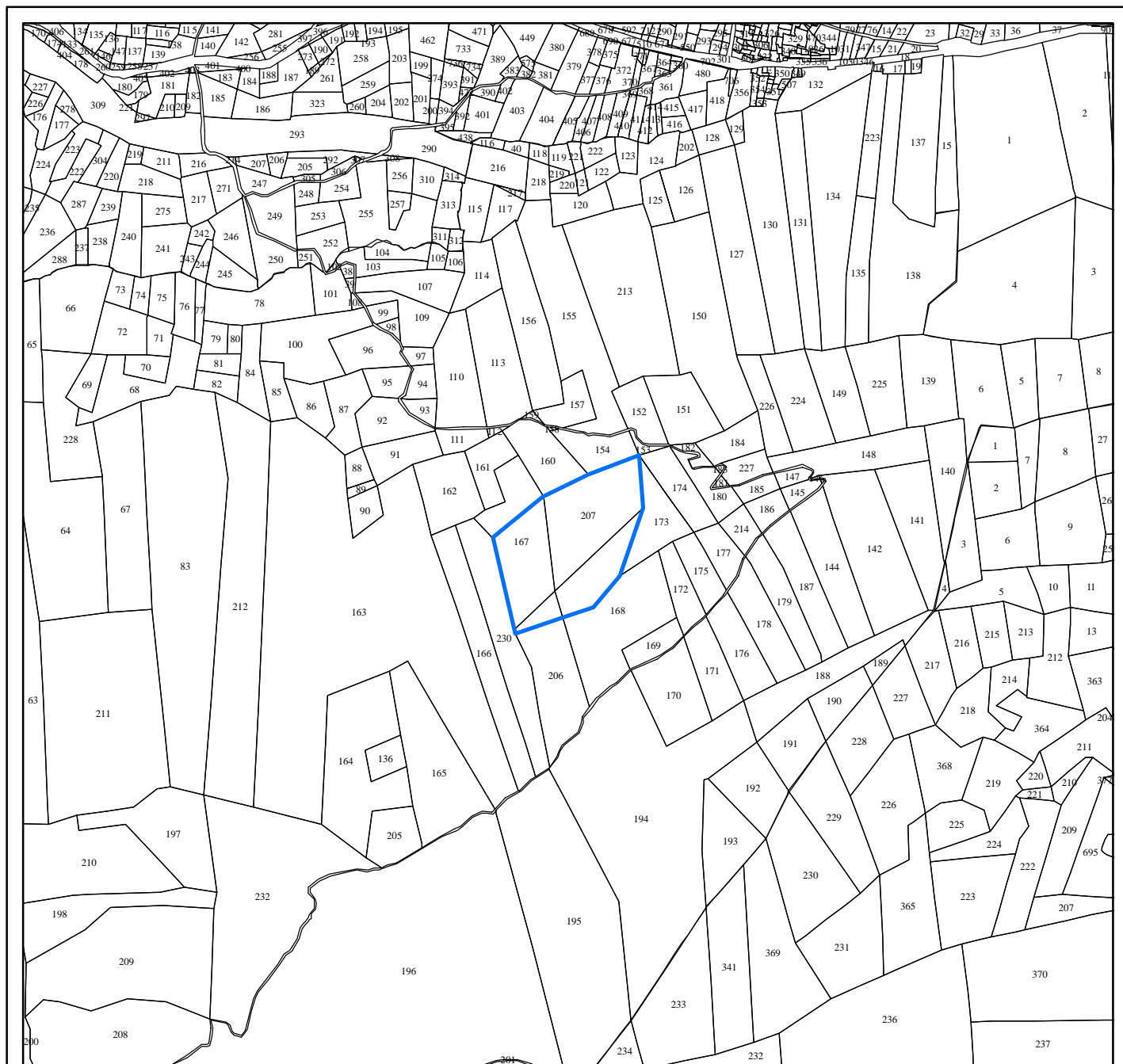
COMUNE: PONTEY



DENOMINAZIONE: Gimiod

TIPOLOGIA: Pietrame



PIANO REGIONALE DELLE ATTIVITÀ ESTRATTIVE



 Area estrattiva
 Base catastale

Scala 1:5.000

COMUNE: PONTEY

DENOMINAZIONE: Gimiod

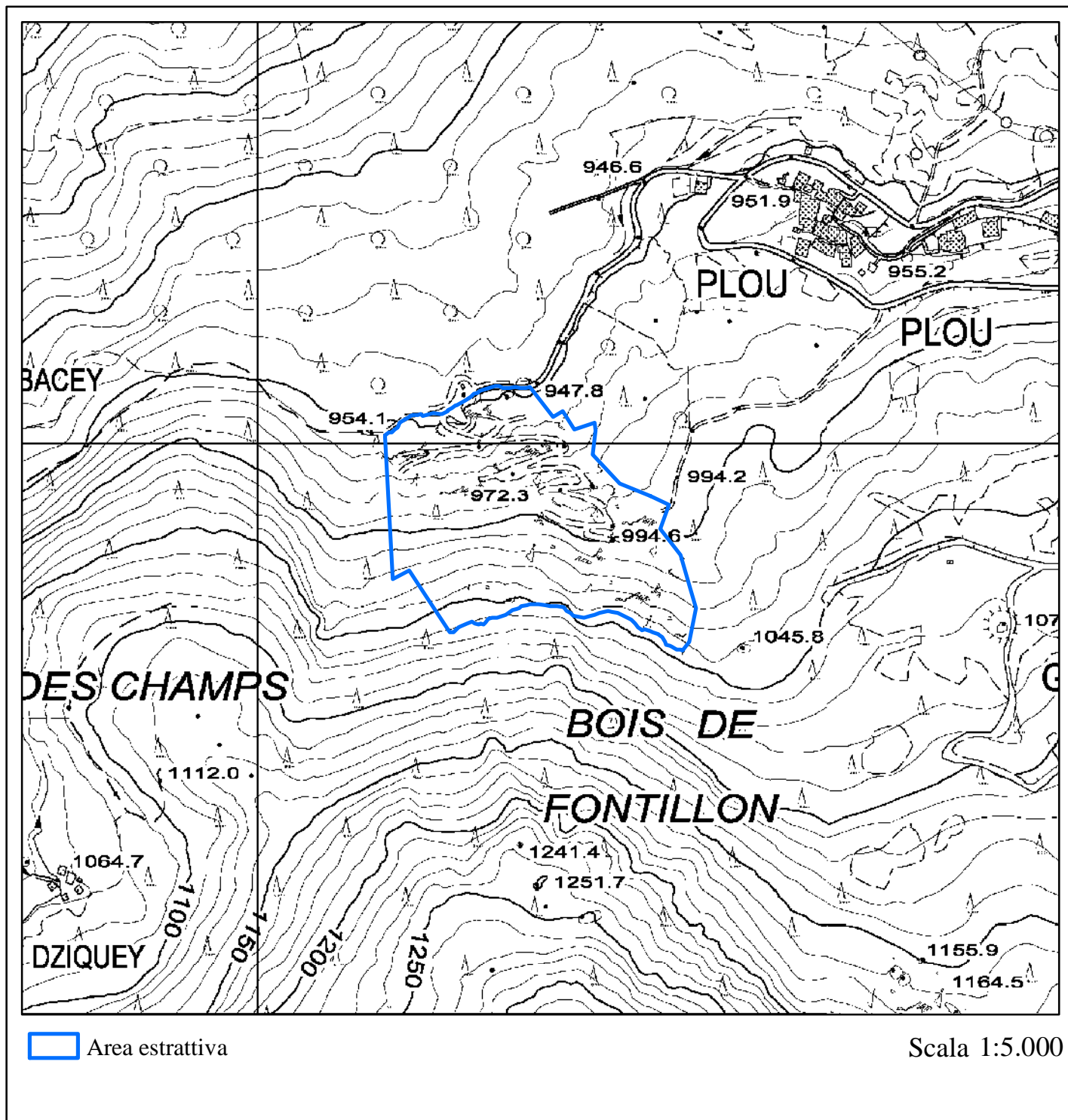
TIPOLOGIA: Pietrame

RIFERIMENTI CATASTALI (n° particella(Foglio))

167(F14) ,168(F14) ,206(F14) ,207(F14)



PIANO REGIONALE DELLE ATTIVITÀ ESTRATTIVE



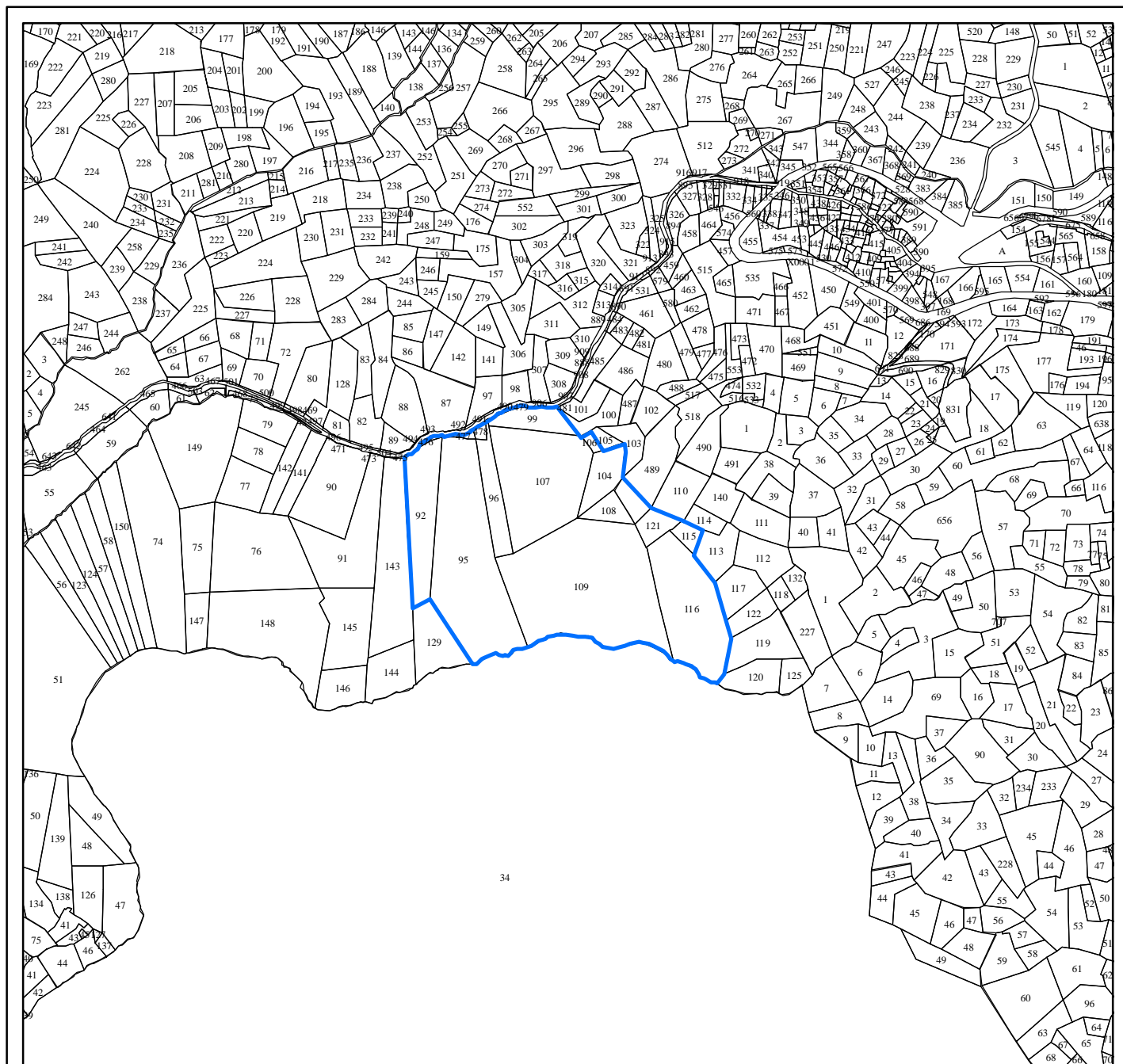
COMUNE: SAINT-MARCEL

DENOMINAZIONE: Verhuc

TIPOLOGIA: Pietrame



PIANO REGIONALE DELLE ATTIVITÀ ESTRATTIVE



- Area estrattiva
- Base catastale

Scala 1:5.000

COMUNE: SAINT-MARCEL

DENOMINAZIONE: Verhuc

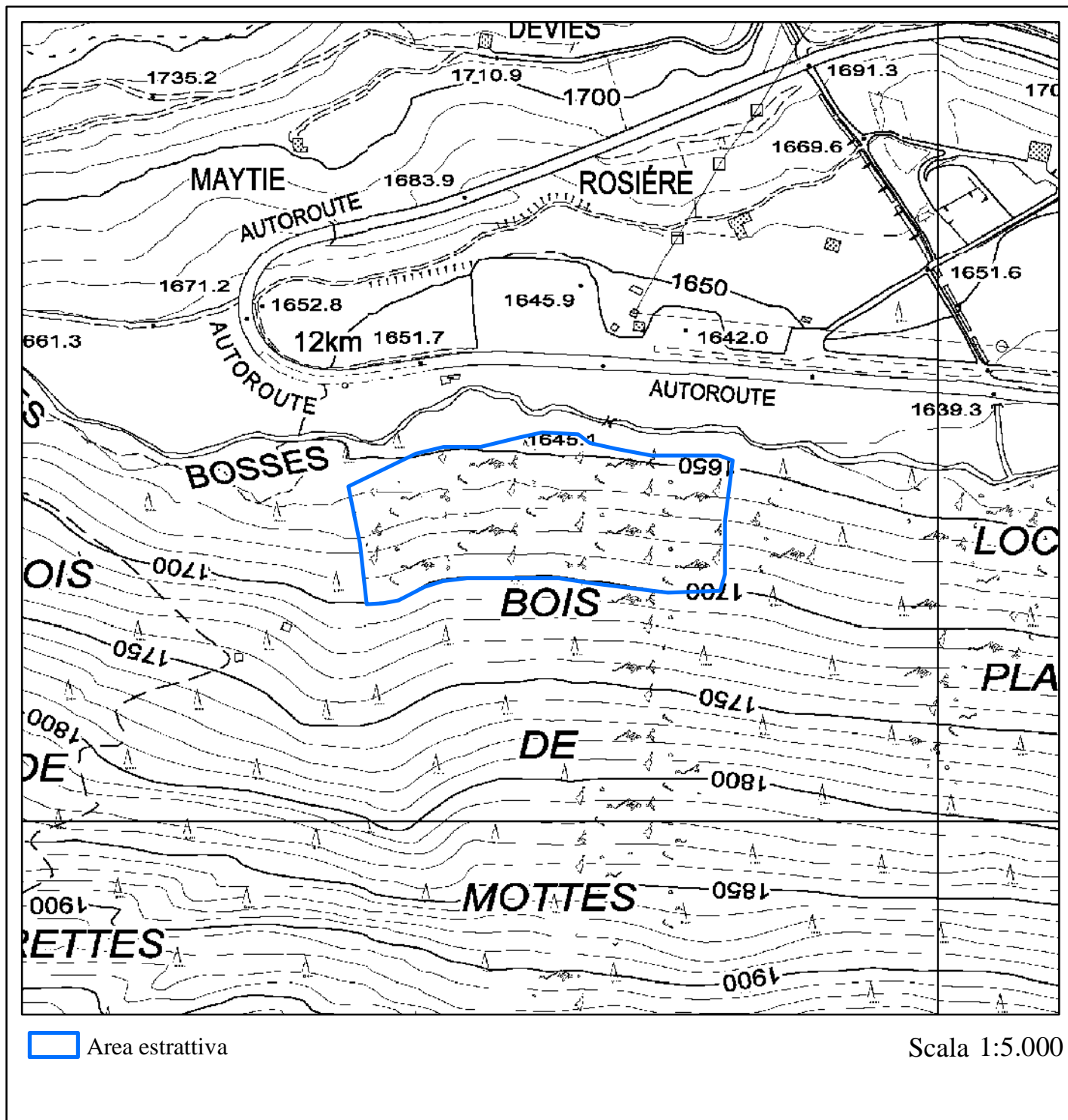
TIPOLOGIA: Pietrame

RIFERIMENTI CATASTALI (n° particella(Foglio))

489(F17) ,104(F26) ,106(F26) ,107(F26) ,108(F26) ,109(F26) ,115(F26) ,116(F26) ,121(F26) ,476(F26) ,477(F26) ,478(F26) ,479(F26) ,92(F26) ,95(F26) ,96(F26) ,99(F26)



PIANO REGIONALE DELLE ATTIVITÀ ESTRATTIVE



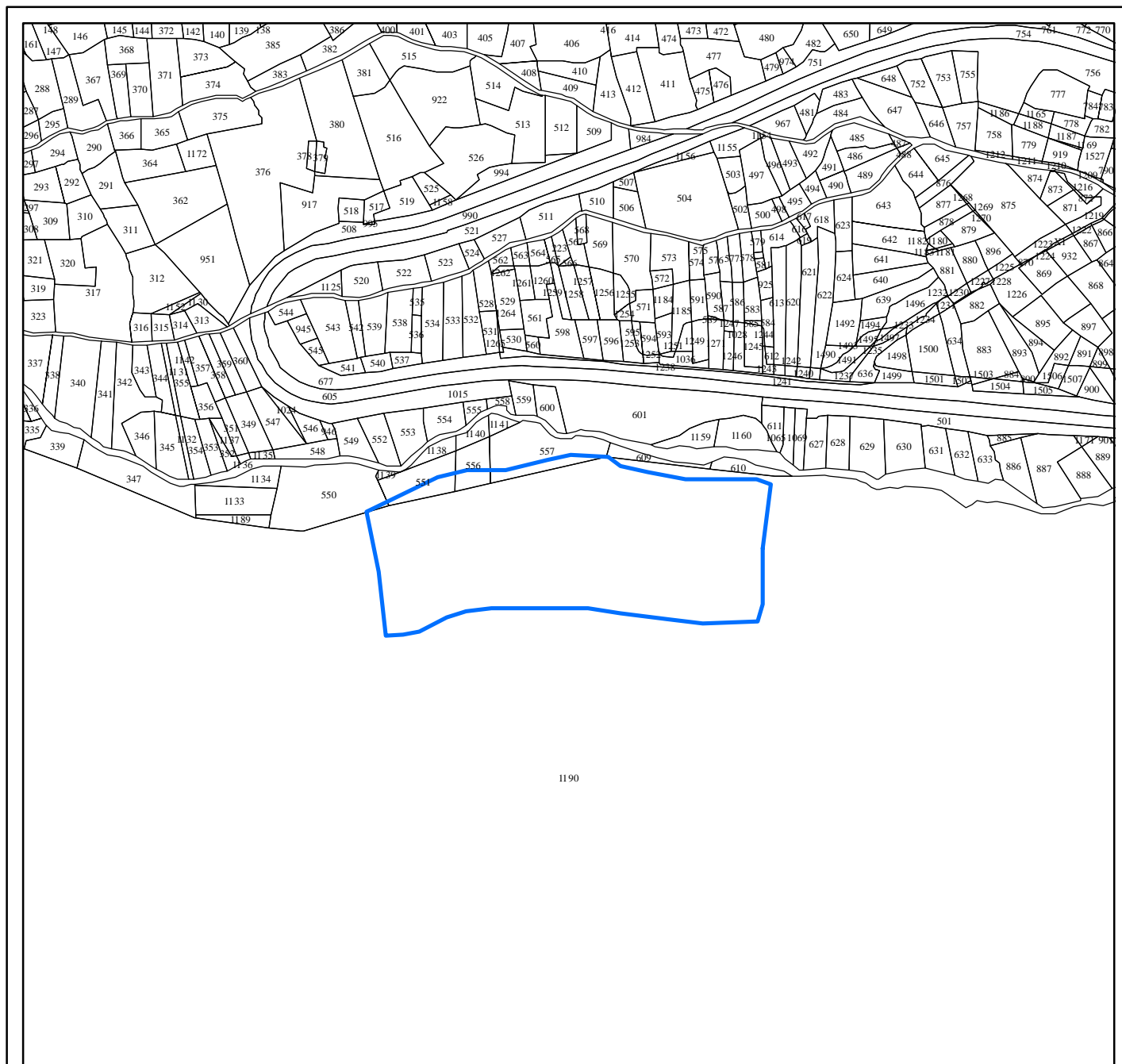
COMUNE: SAINT-RHEMY

DENOMINAZIONE: Les Rosières



TIPOLOGIA: Pietrame



PIANO REGIONALE DELLE ATTIVITÀ ESTRATTIVE



1190

-  Area estrattiva
-  Base catastale

Scala 1:5.000

COMUNE: SAINT-RHEMY

DENOMINAZIONE: Les Rosières

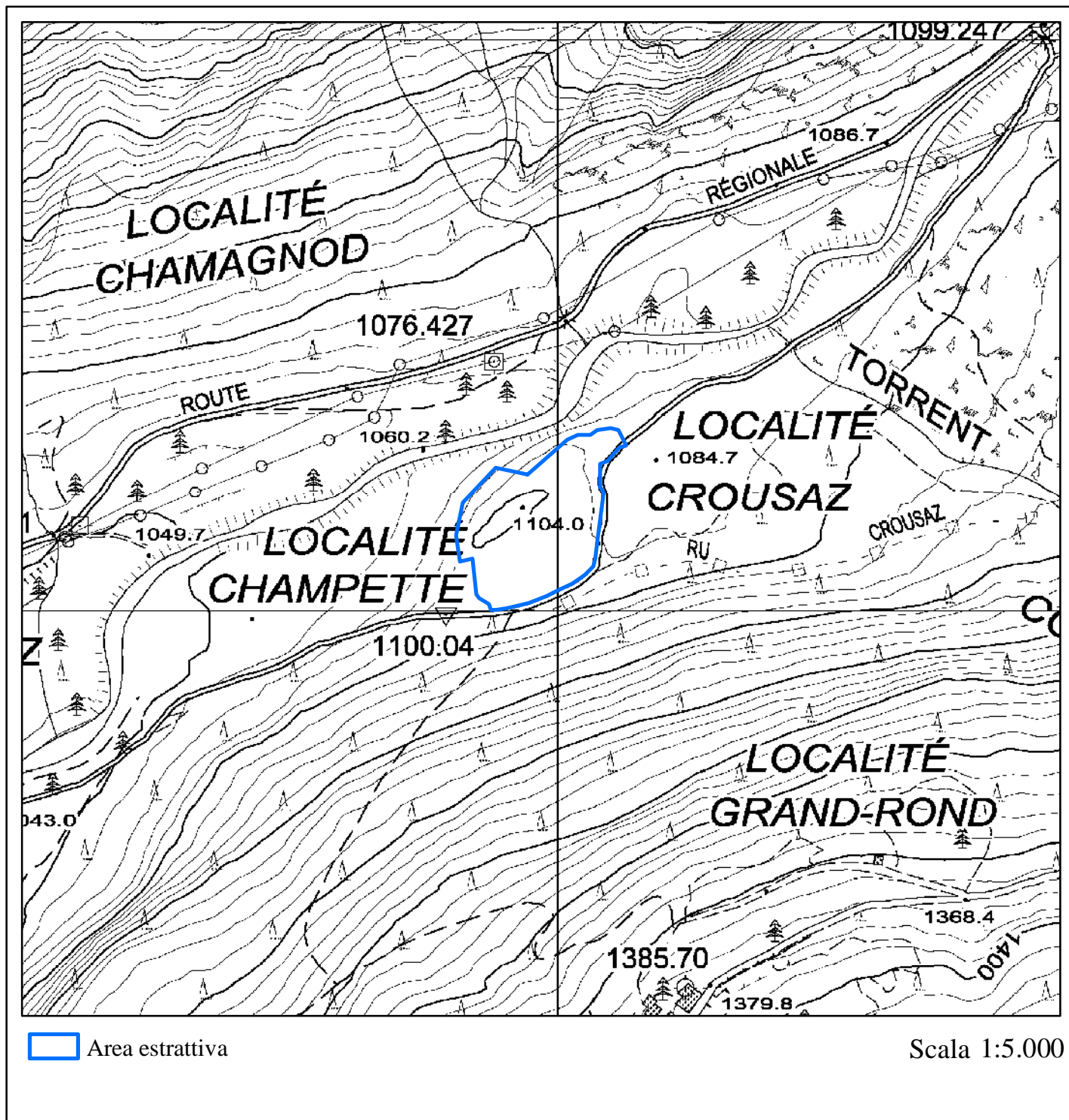
TIPOLOGIA: Pietrame

RIFERIMENTI CATASTALI (n° particella(Foglio))

551(F24) ,556(F24) ,557(F24)



PIANO REGIONALE DELLE ATTIVITÀ ESTRATTIVE



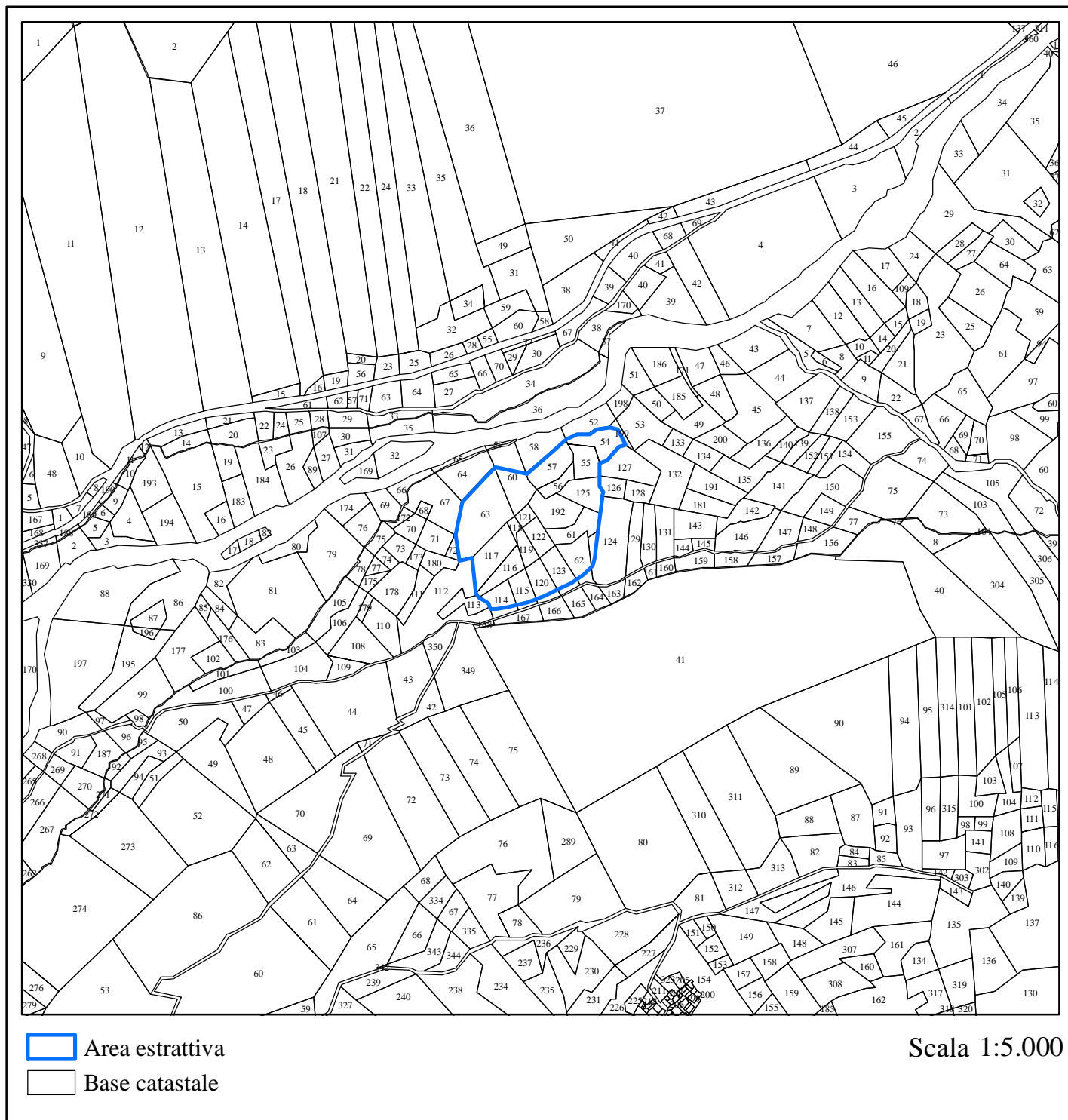
COMUNE: VALPELLINE

DENOMINAZIONE: Champette

TIPOLOGIA: Pietrame



PIANO REGIONALE DELLE ATTIVITÀ ESTRATTIVE



COMUNE: VALPELLINE

DENOMINAZIONE: Champette

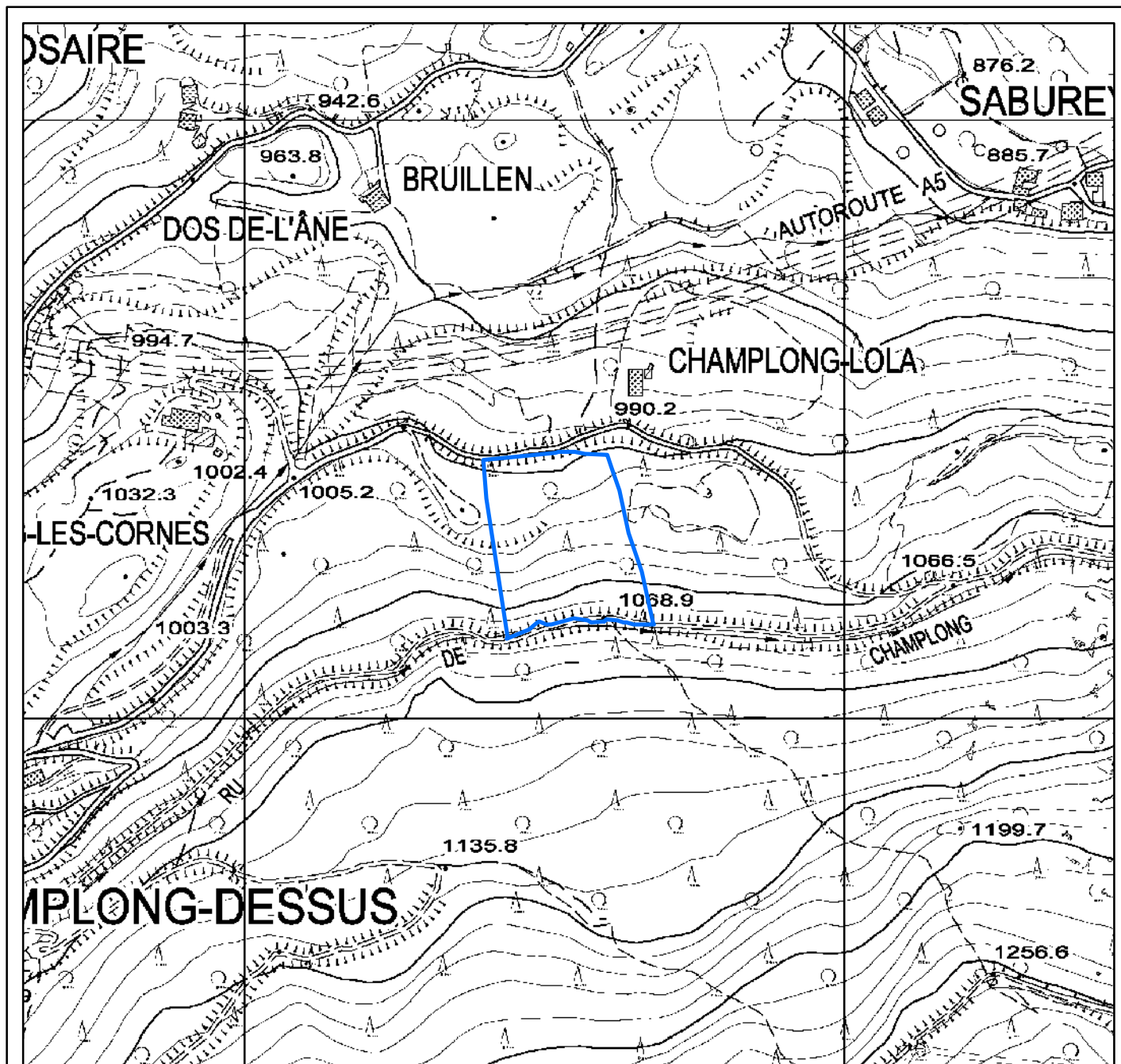
TIPOLOGIA: Pietrame


RIFERIMENTI CATASTALI (n° particella(Foglio))

114(F8) ,115(F8) ,116(F8) ,117(F8) ,118(F8) ,119(F8) ,120(F8) ,121(F8) ,122(F8) ,123(F8) ,124(F8) ,125(F8) ,192(F8) ,54(F8) ,55(F8) ,56(F8) ,57(F8) ,60(F8) ,61(F8) ,62(F8) ,63(F8)



PIANO REGIONALE DELLE ATTIVITÀ ESTRATTIVE



 Area estrattiva

Scala 1:5.000

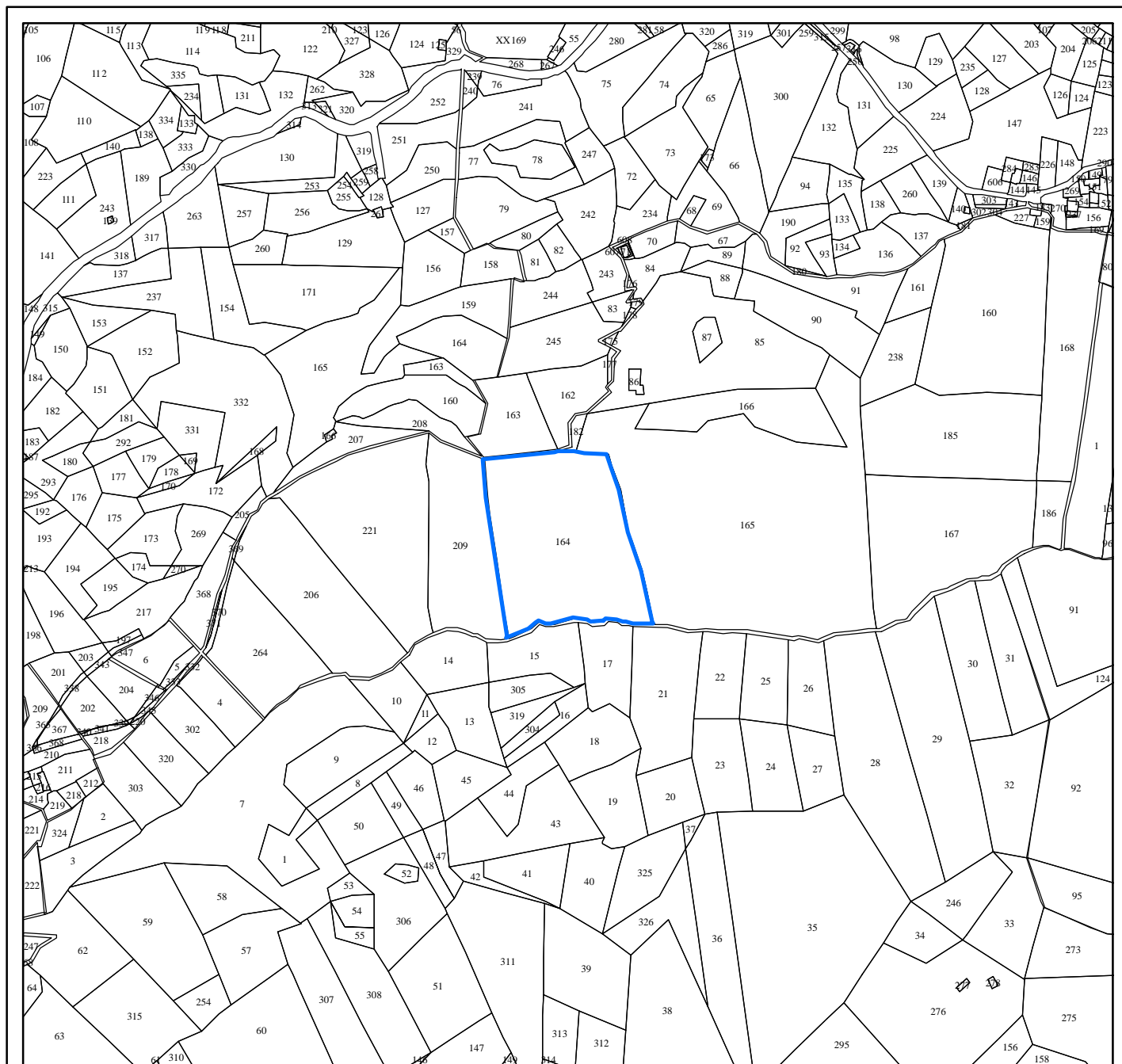
COMUNE: VILLENEUVE



DENOMINAZIONE: Champlong -dessus

TIPOLOGIA: Pietrame



PIANO REGIONALE DELLE ATTIVITÀ ESTRATTIVE



 Area estrattiva
 Base catastale

Scala 1:5.000

COMUNE: VILLENEUVE

DENOMINAZIONE: Champlong -dessus

TIPOLOGIA: Pietrame

RIFERIMENTI CATASTALI (n° particella(Foglio))

164(F12)



PIANO REGIONALE DELLE ATTIVITÀ ESTRATTIVE

Prescrizioni particolari:

- L'attività di coltivazione potrà essere effettuata nei limiti e alle condizioni del progetto già autorizzato.

COMUNE: VILLENEUVE

DENOMINAZIONE: Champlong - Dessus

TIPOLOGIA: Pietrame

REGIONE AUTONOMA VALLE D'AOSTA
DIPARTIMENTO TERRITORIO ED AMBIENTE
DIREZIONE AMBIENTE
SERVIZIO CAVE MINIERE E SORGENTI



VERIFICA E AGGIORNAMENTO TRIENNALE
PIANO REGIONALE DELLE ATTIVITA' ESTRATTIVE

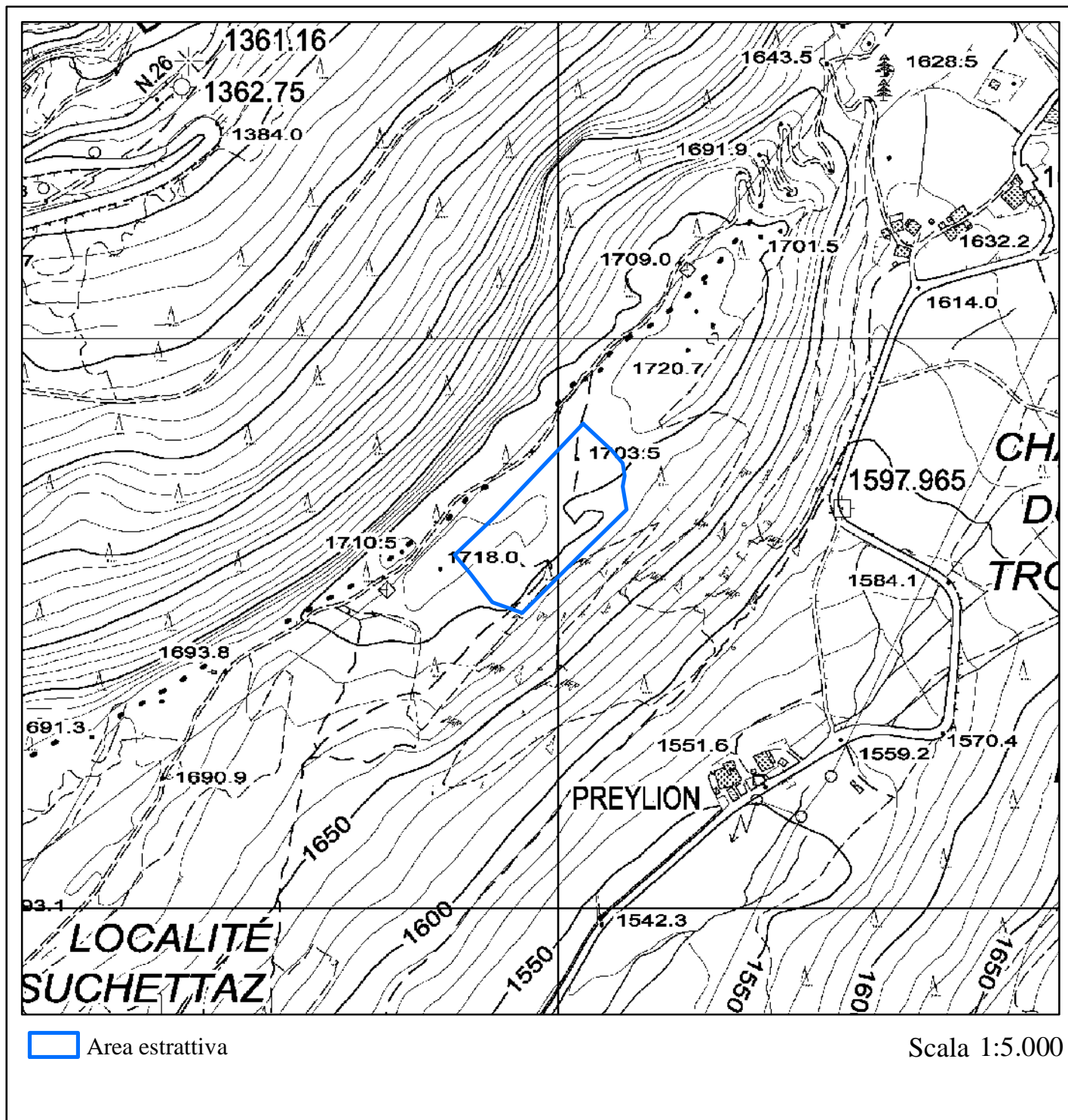
PIANO DEI GIACIMENTI DI MARMO
E DELLE PIETRE AFFINI AD USO ORNAMENTALE

LOSE

FEBBRAIO 2013



PIANO REGIONALE DELLE ATTIVITÀ ESTRATTIVE



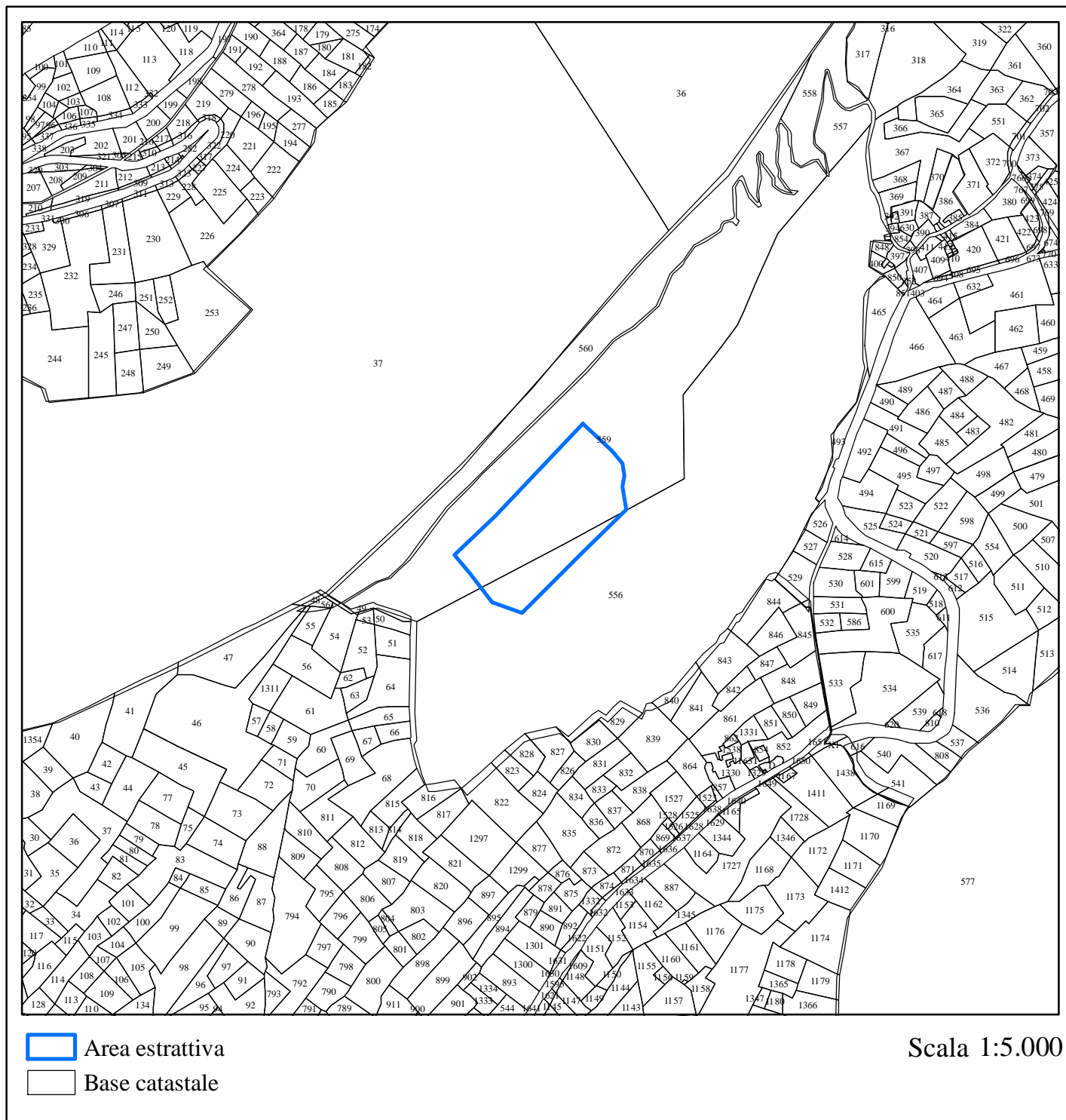
COMUNE: LA THUILE

DENOMINAZIONE: Mont-du-Parc.

TIPOLOGIA: Lose



PIANO REGIONALE DELLE ATTIVITÀ ESTRATTIVE



COMUNE: LA THUILE

DENOMINAZIONE: Mont-du-Parc.

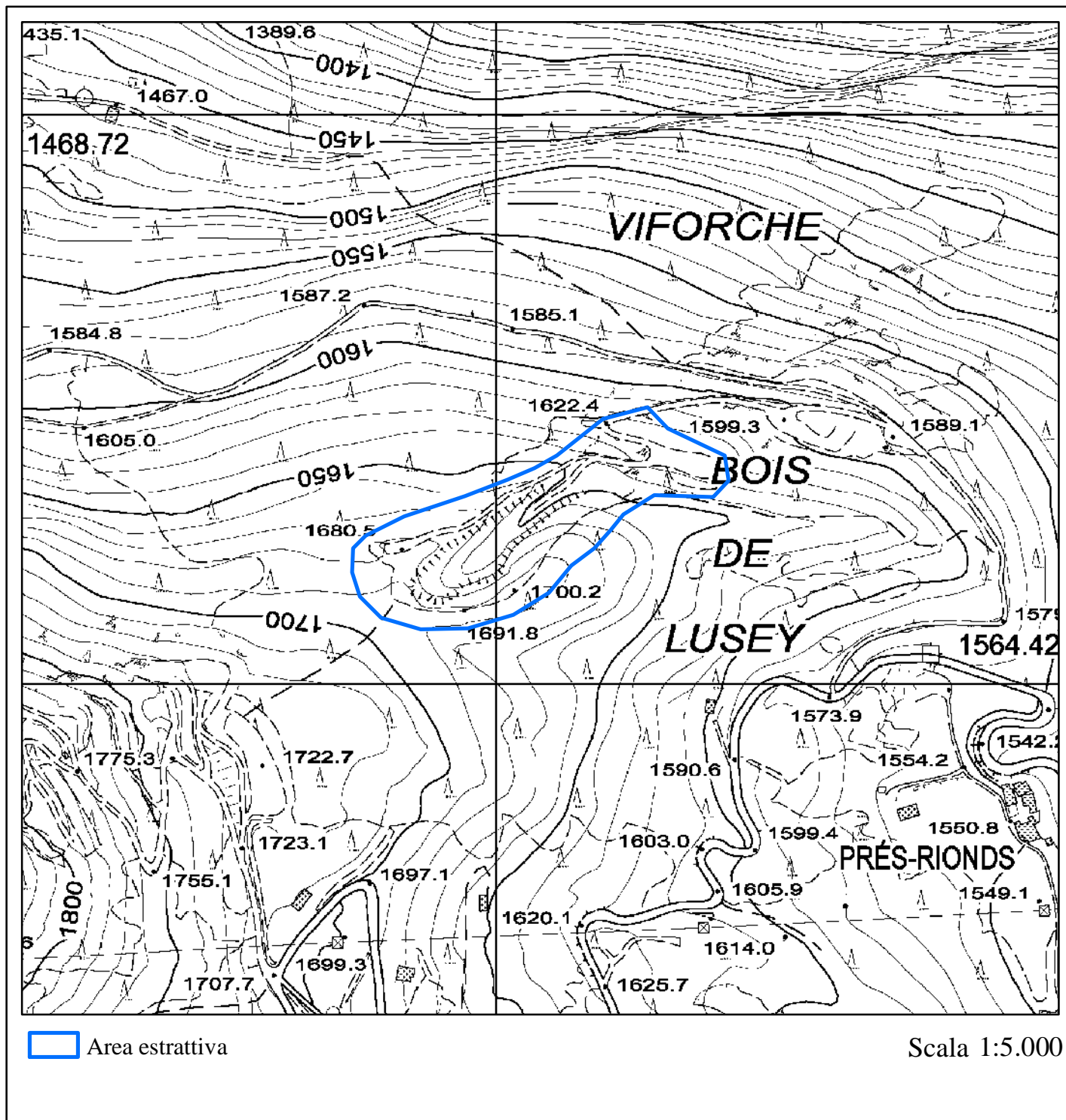
TIPOLOGIA: Lose

RIFERIMENTI CATASTALI (n° particella(Foglio))

556(F8) ,559(F8)



PIANO REGIONALE DELLE ATTIVITÀ ESTRATTIVE



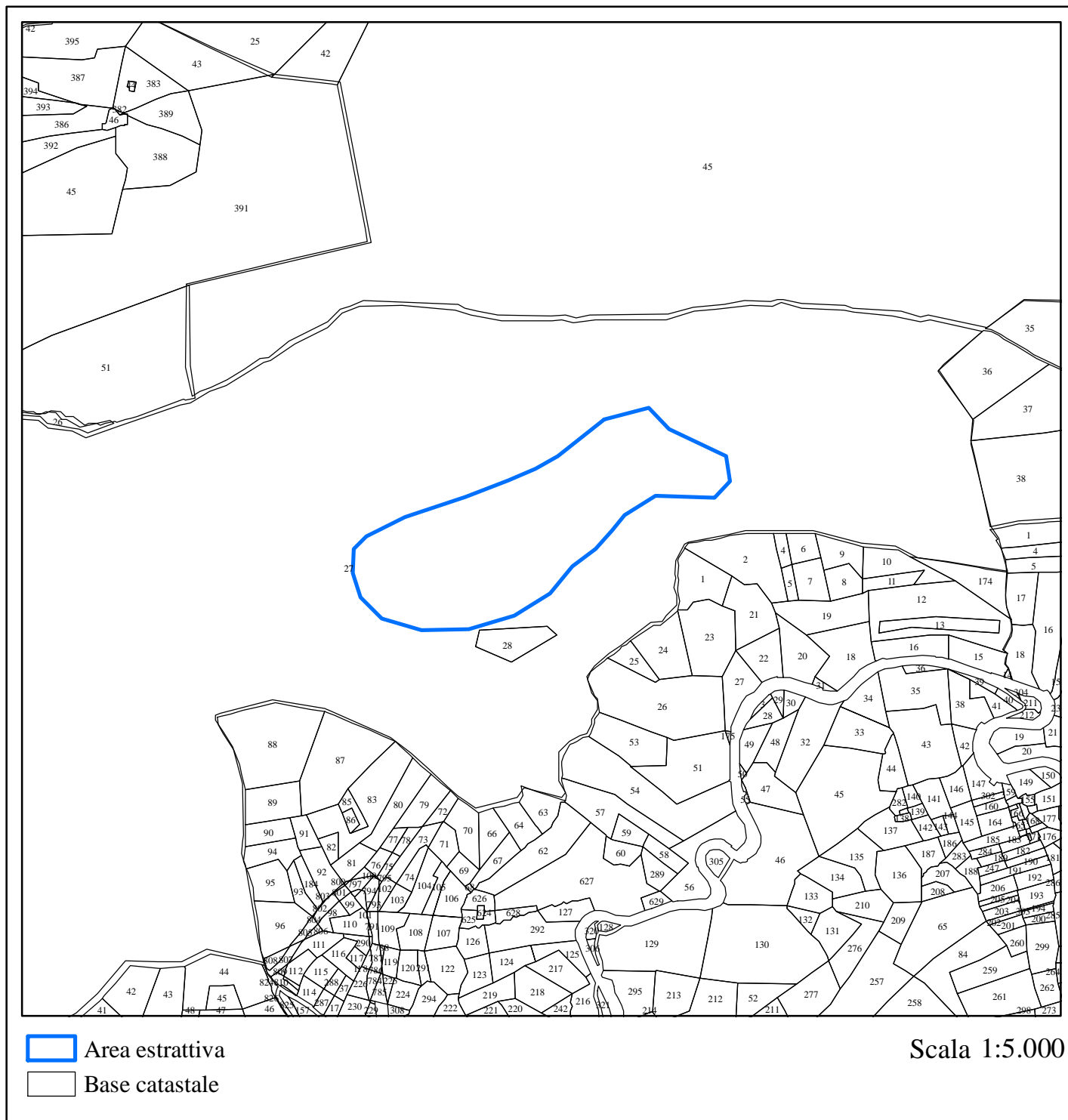
COMUNE: MORGEX

DENOMINAZIONE: Suzey-Vineuve

TIPOLOGIA: Lose



PIANO REGIONALE DELLE ATTIVITÀ ESTRATTIVE



COMUNE: MORGEX

DENOMINAZIONE: Suzey-Vineuve

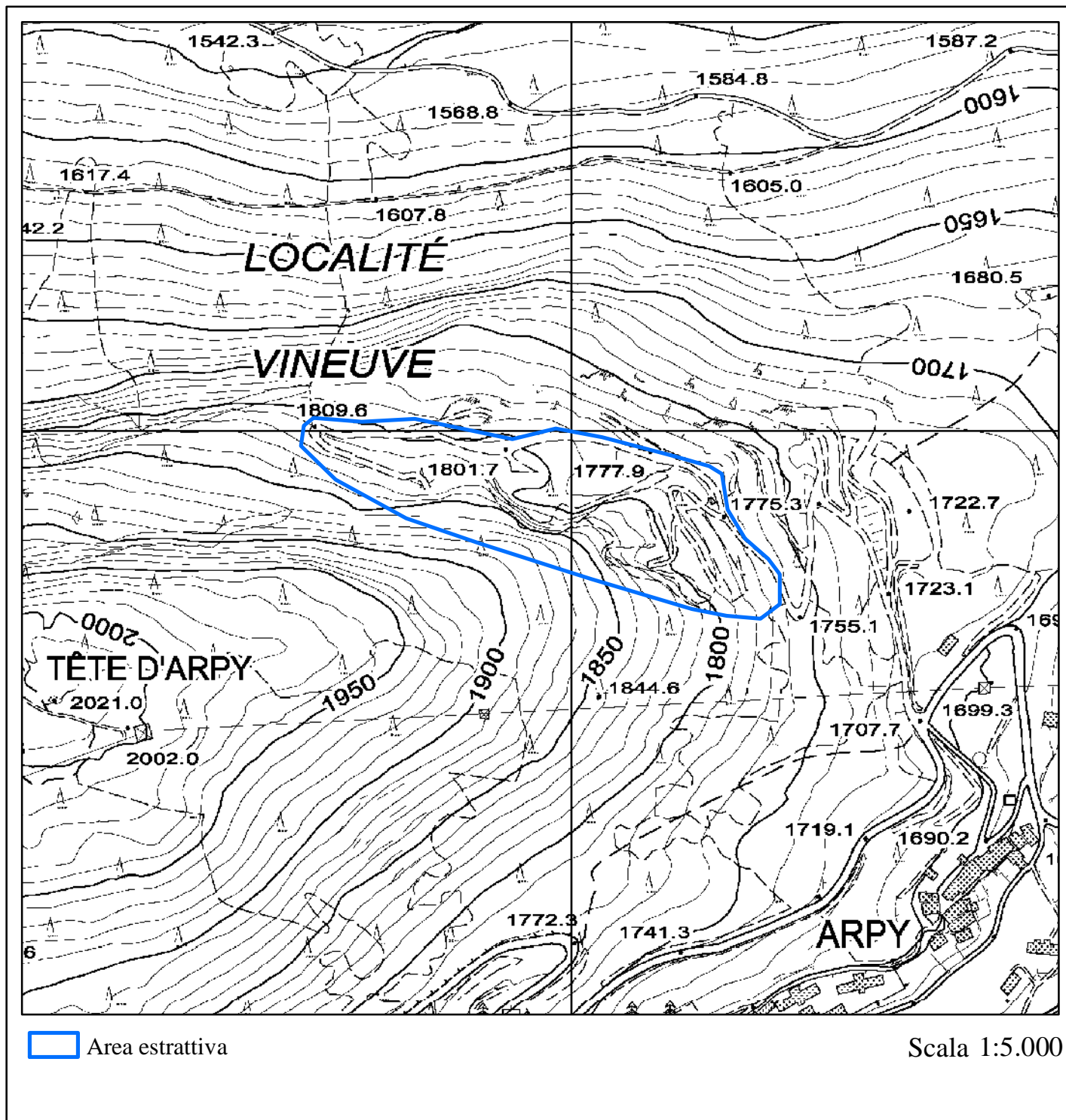
TIPOLOGIA: Lose

RIFERIMENTI CATASTALI (n° particella(Foglio))

27(F40)



PIANO REGIONALE DELLE ATTIVITÀ ESTRATTIVE



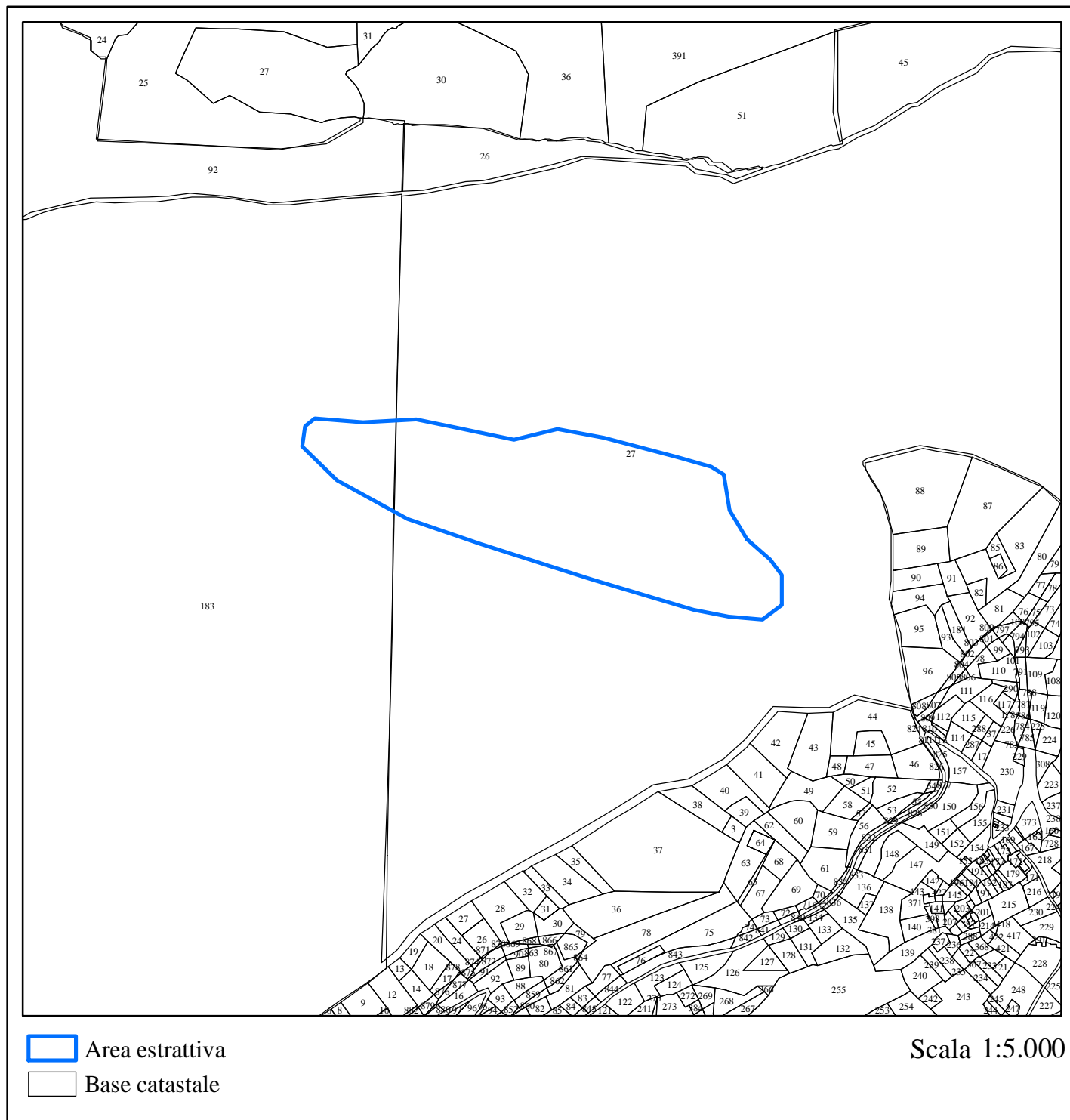
COMUNE: MORGEX

DENOMINAZIONE: La Manche

TIPOLOGIA: Lose



PIANO REGIONALE DELLE ATTIVITÀ ESTRATTIVE



COMUNE: MORGEX

DENOMINAZIONE: La Manche

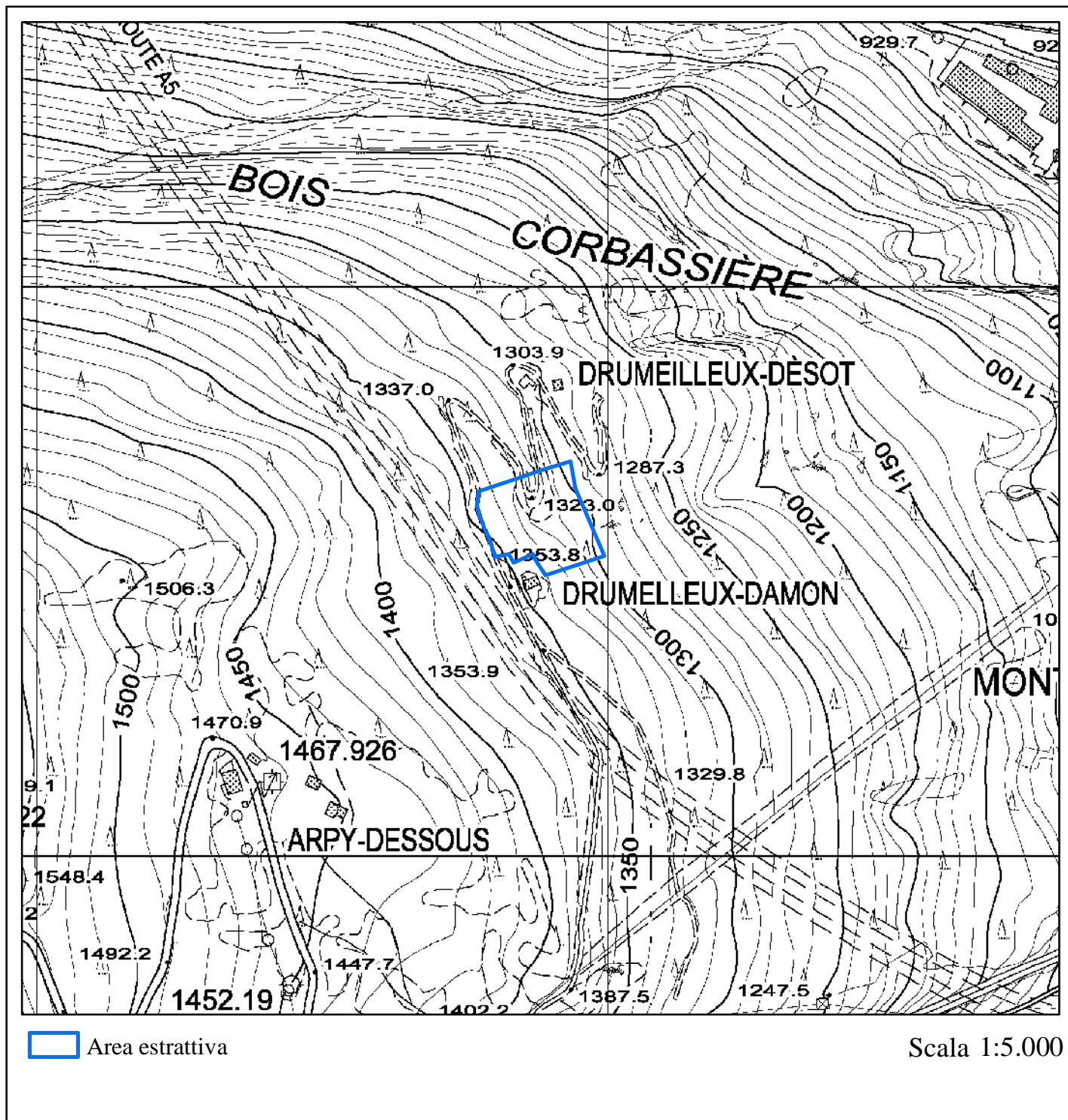
TIPOLOGIA: Lose

RIFERIMENTI CATASTALI (n° particella(Foglio))

183(F48) ,27(F40)



PIANO REGIONALE DELLE ATTIVITÀ ESTRATTIVE



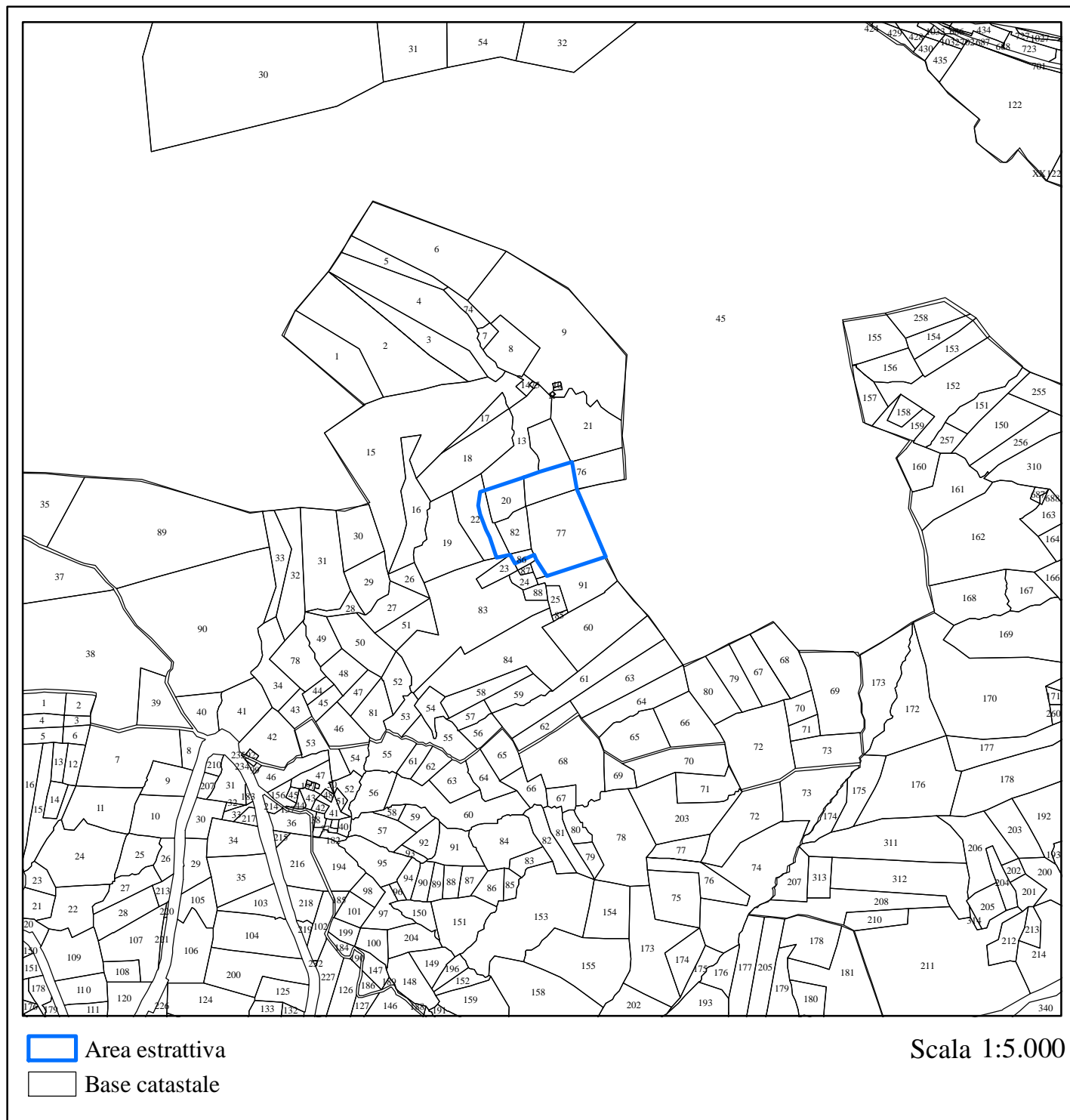
COMUNE: MORGEX

DENOMINAZIONE: Drumeilleux

TIPOLOGIA: Lose



PIANO REGIONALE DELLE ATTIVITÀ ESTRATTIVE



COMUNE: MORGEX

DENOMINAZIONE: Drumeilleux

TIPOLOGIA: Lose

RIFERIMENTI CATASTALI (n° particella(Foglio))

20(F37) ,22(F37) ,76(F37) ,77(F37) ,82(F37) ,86(F37)



PIANO REGIONALE DELLE ATTIVITÀ ESTRATTIVE

Prescrizioni particolari:

- L'autorizzazione potrà essere prorogata al massimo per un periodo di due anni senza possibilità di rilascio di ulteriori rinnovi. La coltivazione dovrà essere condotta utilizzando le migliori pratiche per il contenimento di polveri e rumori, dovrà inoltre essere garantita l'integrità della falda idrica che alimenta l'acquedotto di Morgex, della vasca e della relativa tratta di alimentazione posta a monte della cava.
- In corrispondenza del fronte della cava in direzione dell'abitazione dovrà essere prevalentemente usata la tecnica del taglio a filo

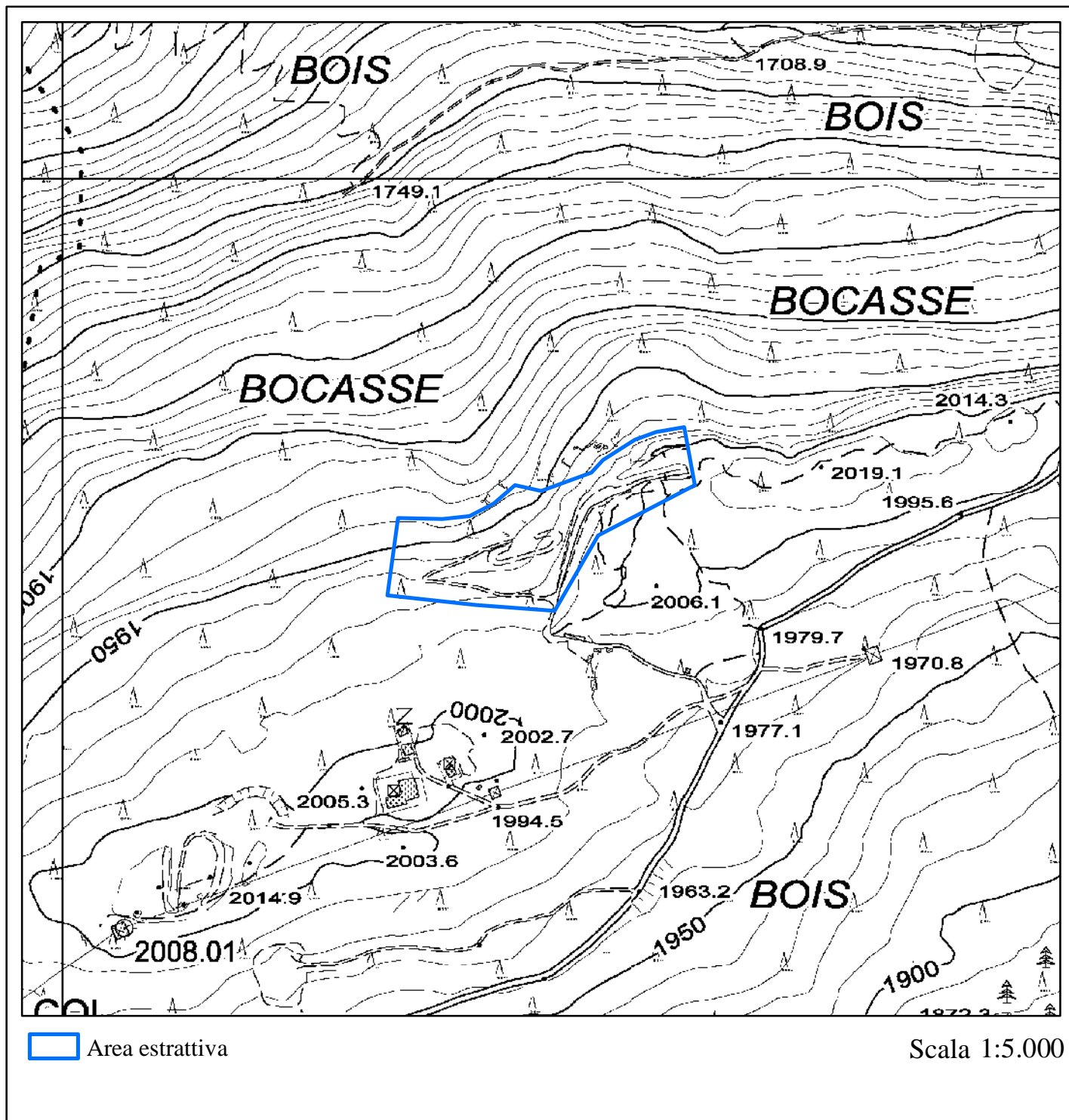
COMUNE: MORGEX

DENOMINAZIONE: Drumeilleux

TIPOLOGIA: Lose



PIANO REGIONALE DELLE ATTIVITÀ ESTRATTIVE



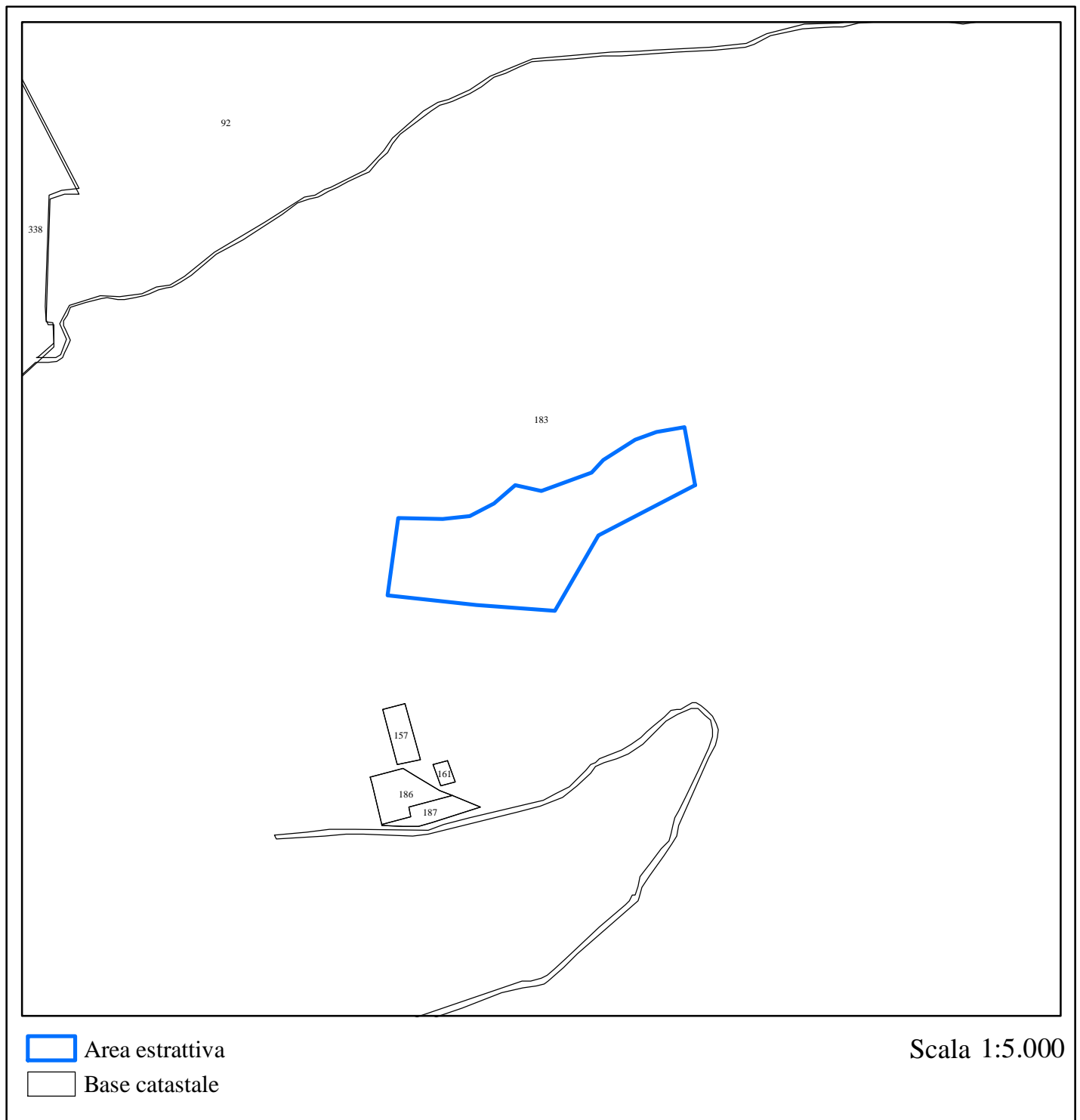
COMUNE: MORGEX

DENOMINAZIONE: Bocasse

TIPOLOGIA: Lose



PIANO REGIONALE DELLE ATTIVITÀ ESTRATTIVE



COMUNE: MORGEX

DENOMINAZIONE: Bocasse

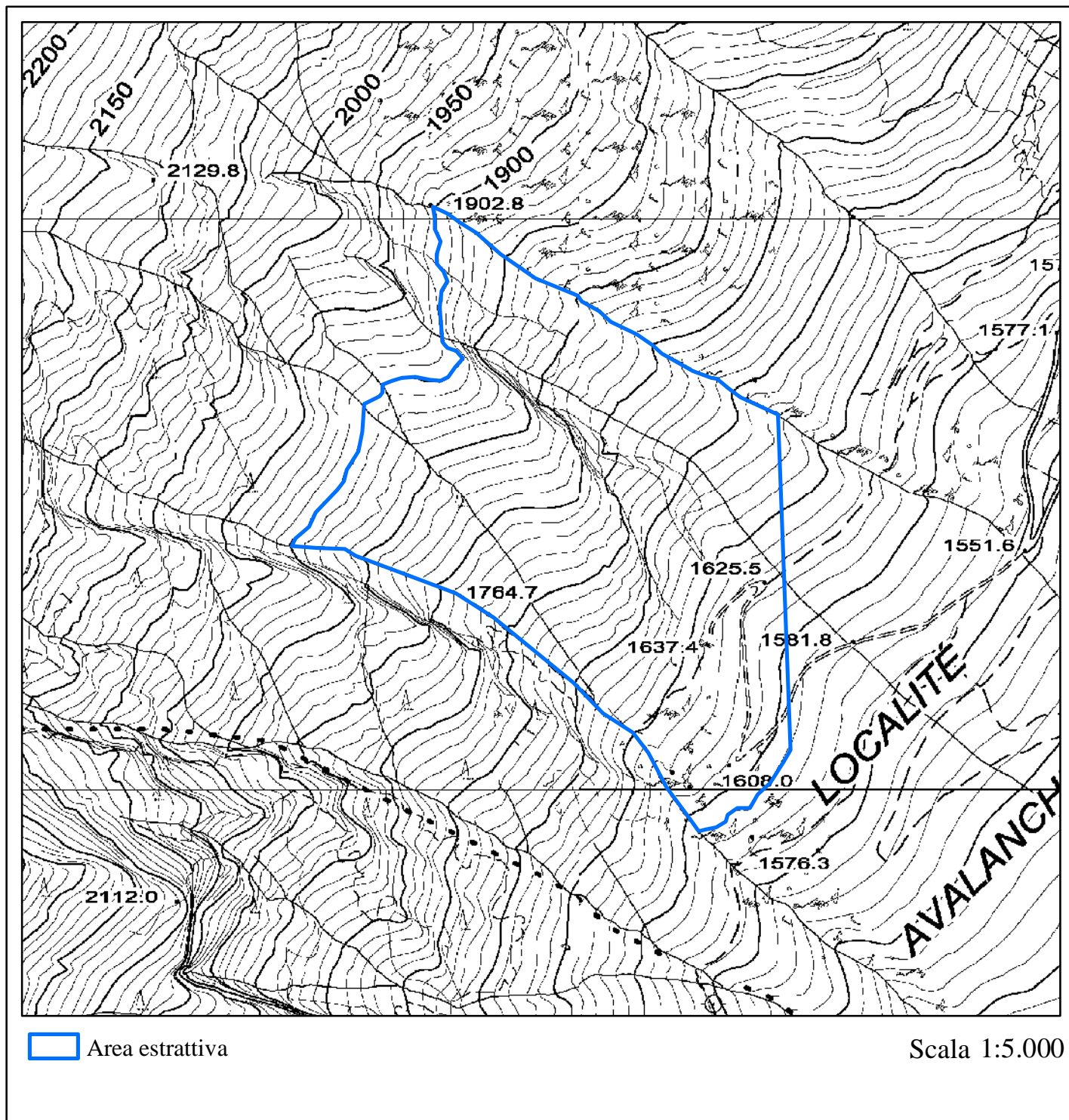
TIPOLOGIA: Lose

RIFERIMENTI CATASTALI (n° particella(Foglio))

183(F48)



PIANO REGIONALE DELLE ATTIVITÀ ESTRATTIVE



COMUNE: PRE'-SAINT-DIDIER

DENOMINAZIONE: Avalanches

TIPOLOGIA: Lose



PIANO REGIONALE DELLE ATTIVITÀ ESTRATTIVE



COMUNE: PRE'-SAINT-DIDIER

DENOMINAZIONE: Avalanches

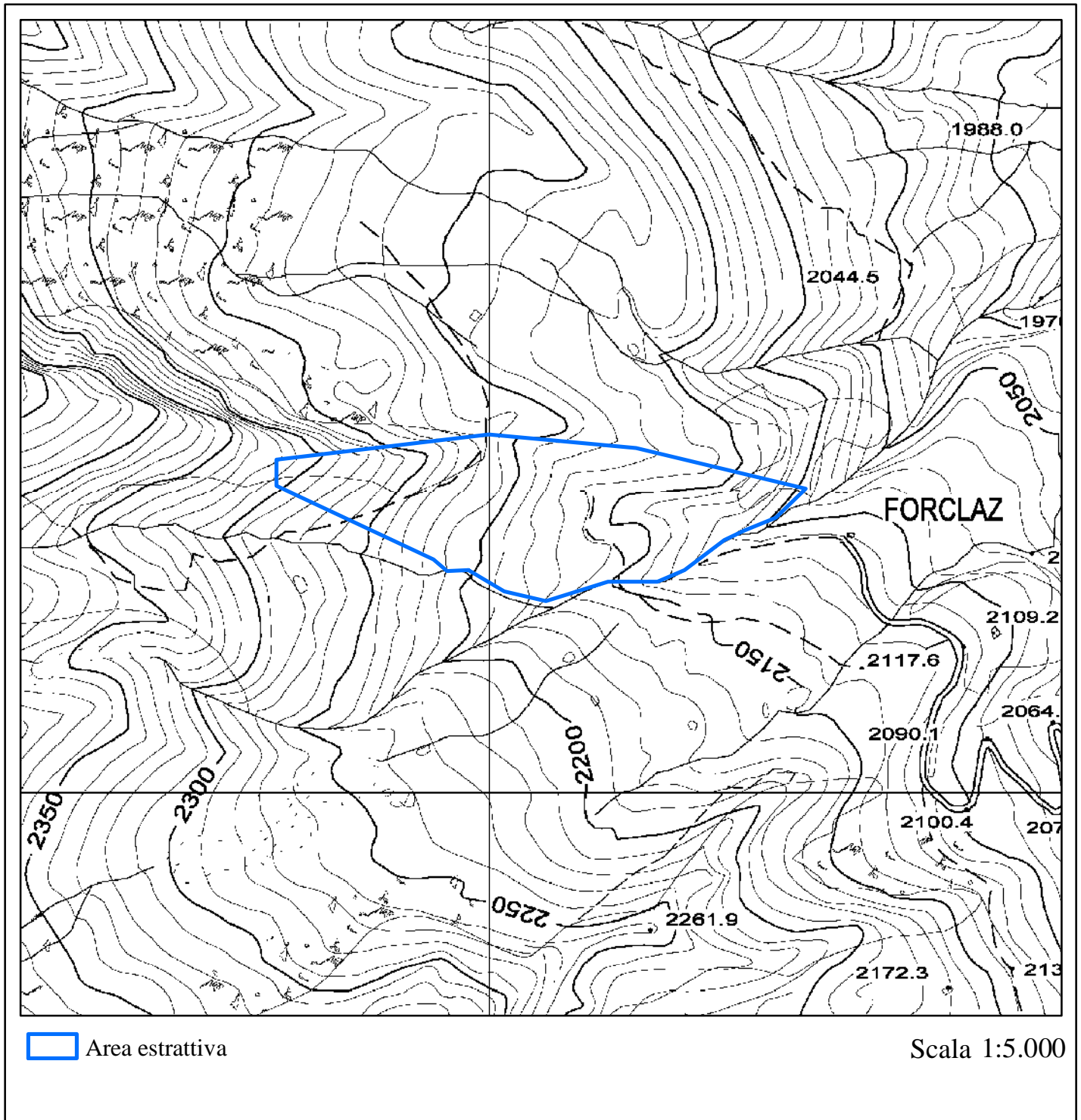
TIPOLOGIA: Lose

RIFERIMENTI CATASTALI (n° particella(Foglio))

1(F28)



PIANO REGIONALE DELLE ATTIVITÀ ESTRATTIVE



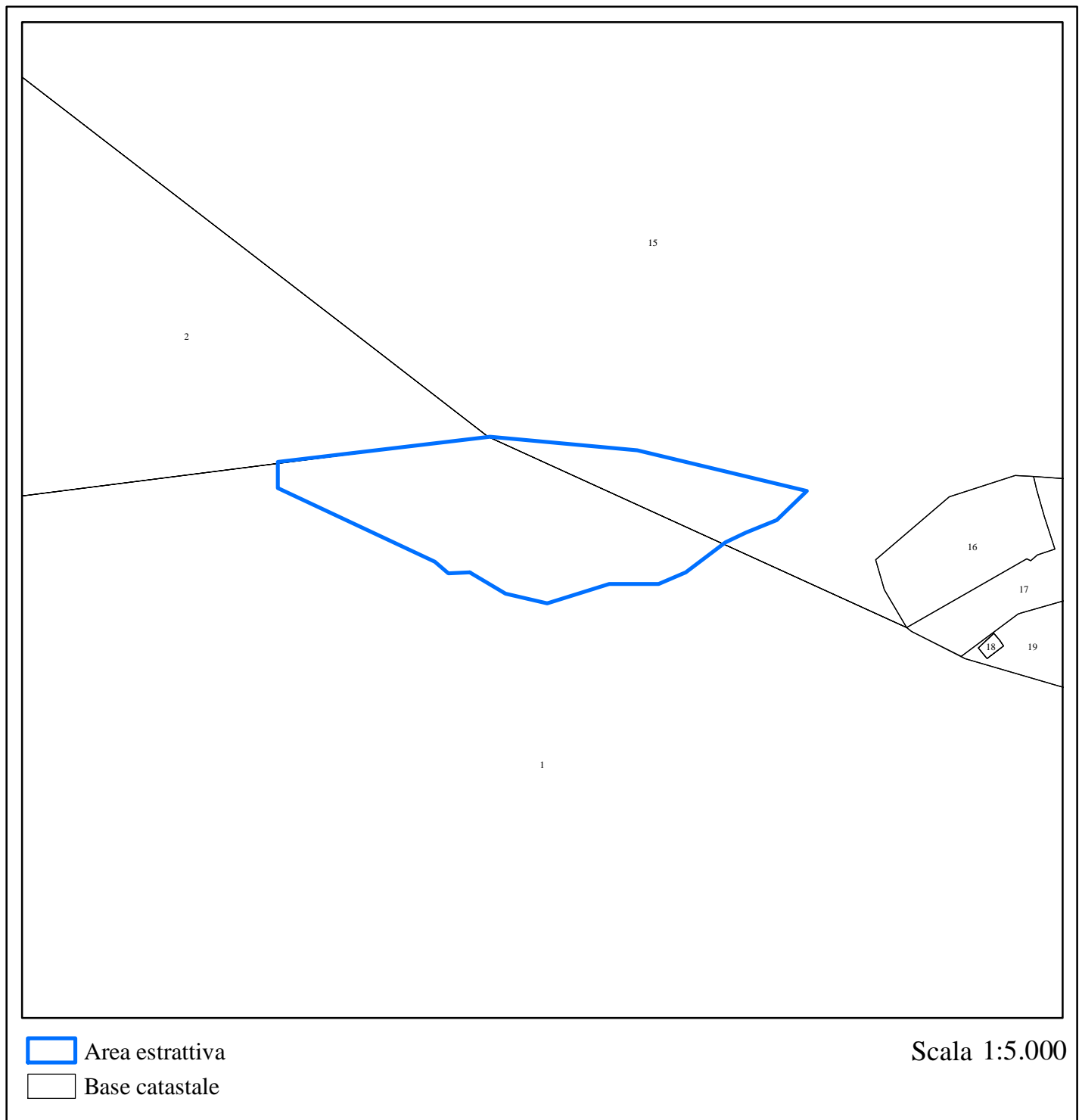
COMUNE: SAINT-RHEMY

DENOMINAZIONE: Faces

TIPOLOGIA: Lose



PIANO REGIONALE DELLE ATTIVITÀ ESTRATTIVE



COMUNE: SAINT-RHEMY

DENOMINAZIONE: Faces

TIPOLOGIA: Lose

RIFERIMENTI CATASTALI (n° particella(Foglio))

1(F26) ,15(F6)

REGIONE AUTONOMA VALLE D'AOSTA
DIPARTIMENTO TERRITORIO ED AMBIENTE
DIREZIONE AMBIENTE
SERVIZIO CAVE MINIERE E SORGENTI



VERIFICA E AGGIORNAMENTO TRIENNALE
PIANO REGIONALE DELLE ATTIVITA' ESTRATTIVE

PIANO DEI GIACIMENTI DI MARMO
E DELLE PIETRE AFFINI AD USO ORNAMENTALE

FEBBRAIO 2013

REGIONE AUTONOMA VALLE D'AOSTA
DIPARTIMENTO TERRITORIO ED AMBIENTE
DIREZIONE AMBIENTE
SERVIZIO CAVE MINIERE E SORGENTI



VERIFICA E AGGIORNAMENTO TRIENNALE
PIANO REGIONALE DELLE ATTIVITA' ESTRATTIVE

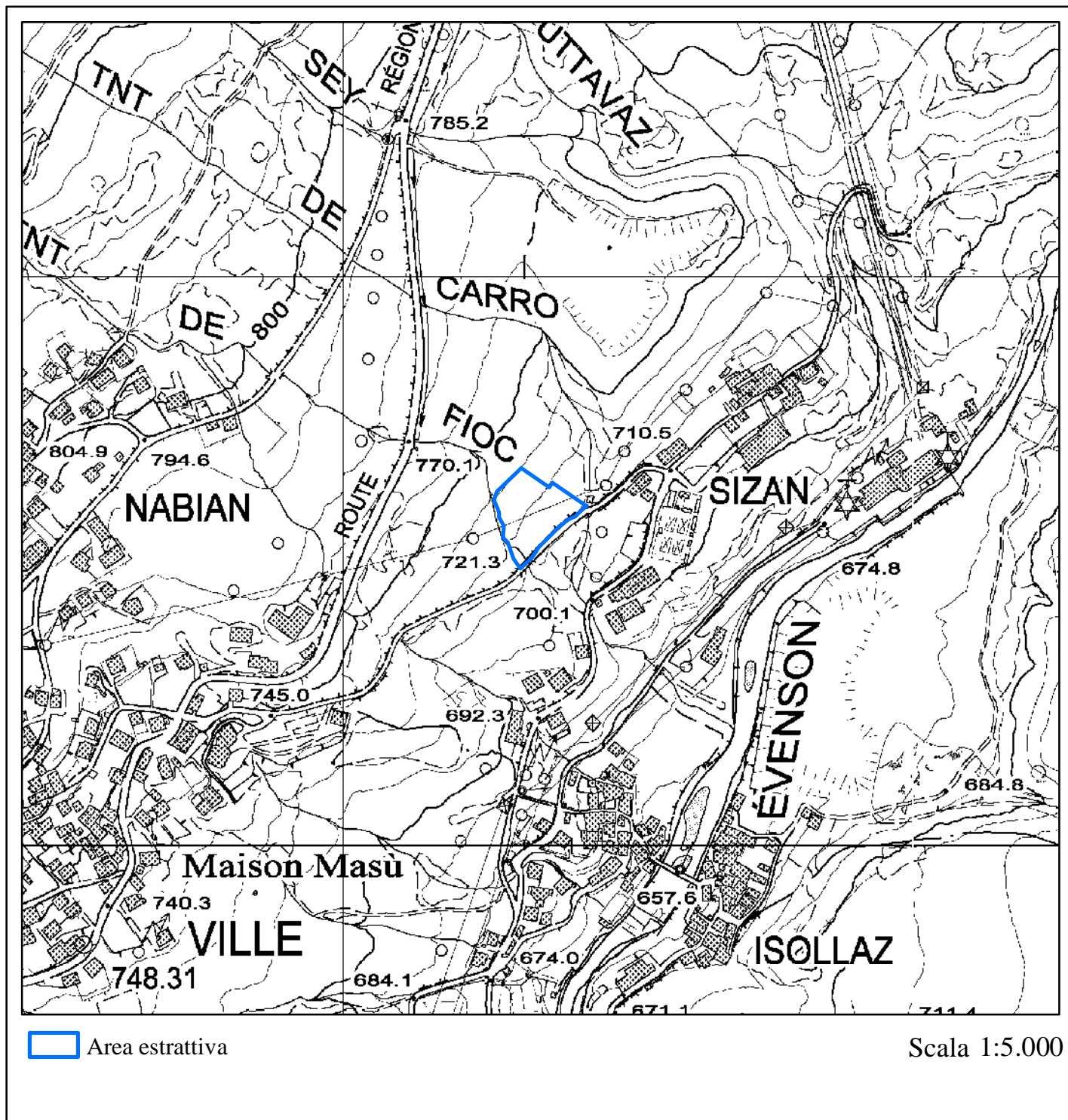
PIANO DEI GIACIMENTI DI MARMO
E DELLE PIETRE AFFINI AD USO ORNAMENTALE

MARMO

FEBBRAIO 2013



PIANO REGIONALE DELLE ATTIVITÀ ESTRATTIVE



COMUNE: CHALLAND-SAINT-VICTOR



DENOMINAZIONE: Villa Sizan

TIPOLOGIA: Marmo



PIANO REGIONALE DELLE ATTIVITÀ ESTRATTIVE



-  Area estrattiva
-  Base catastale

Scala 1:5.000

COMUNE: CHALLAND-SAINT-VICTOR

DENOMINAZIONE: Villa Sizan

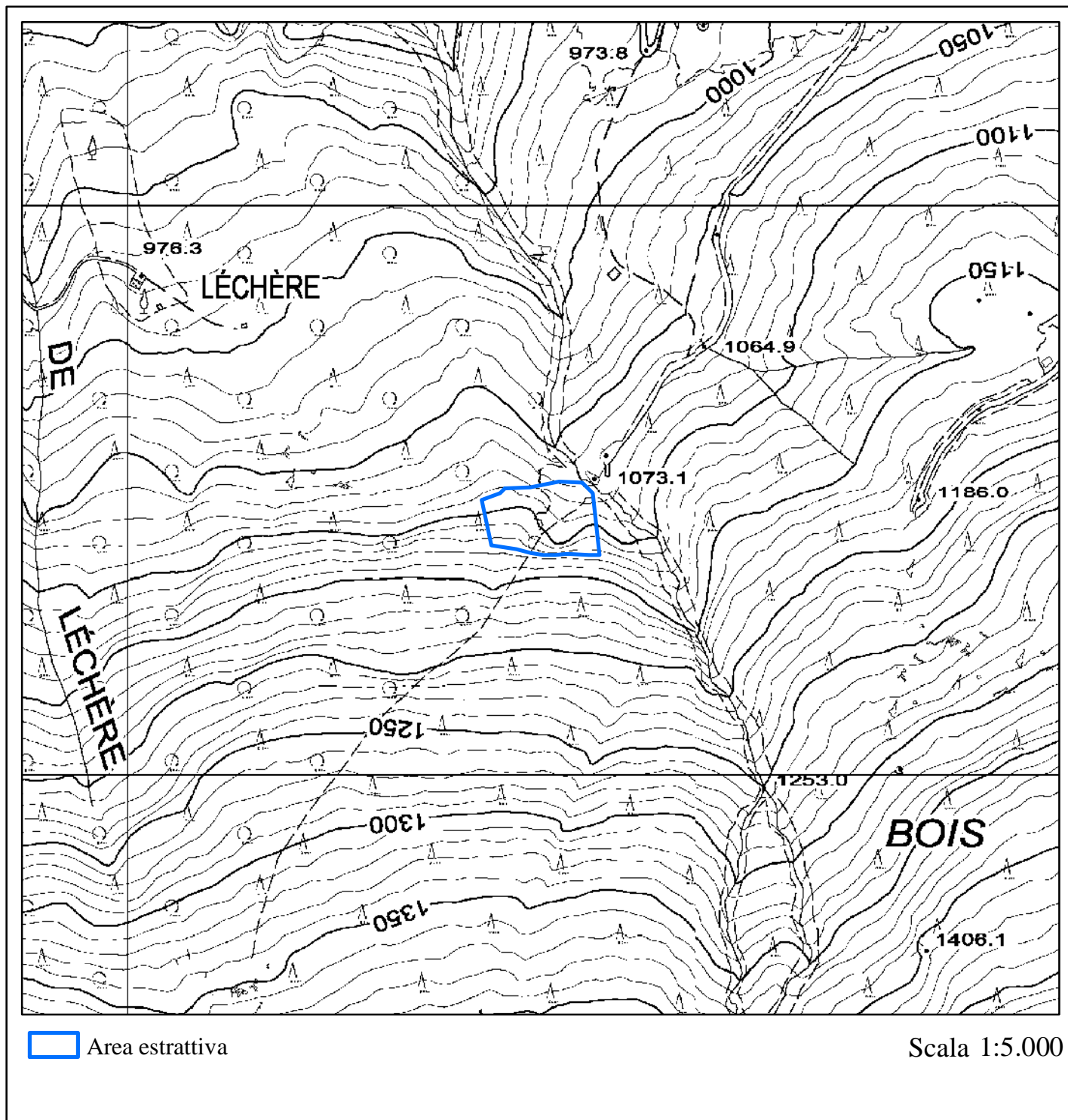
TIPOLOGIA: Marmo

RIFERIMENTI CATASTALI (n° particella(Foglio))

168(F14) ,169(F14) ,170(F14)



PIANO REGIONALE DELLE ATTIVITÀ ESTRATTIVE



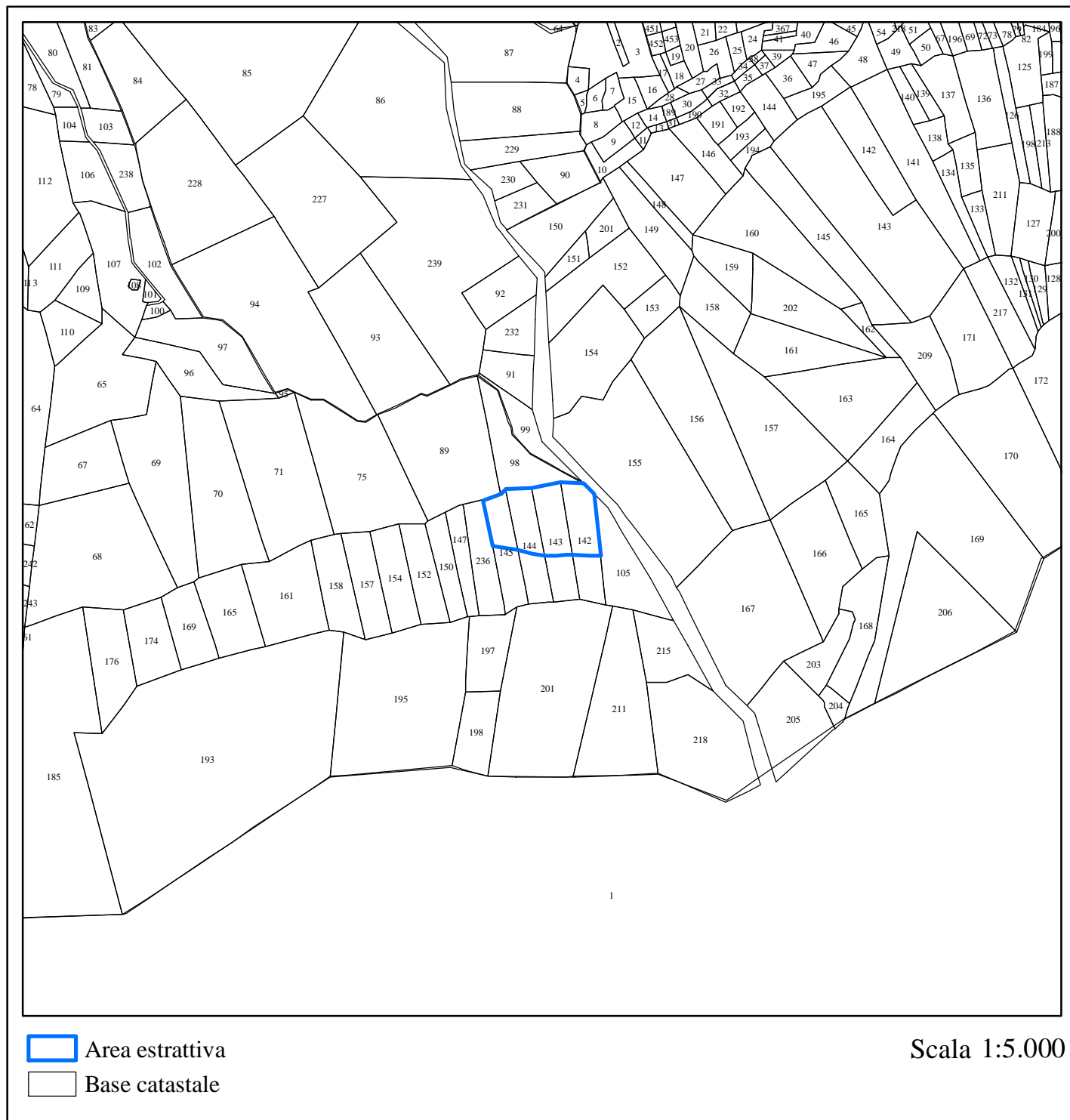
COMUNE: CHAMBAVE

DENOMINAZIONE: Champ Perret

TIPOLOGIA: Marmo



PIANO REGIONALE DELLE ATTIVITÀ ESTRATTIVE



COMUNE: CHAMBAVE

DENOMINAZIONE: Champ Perret

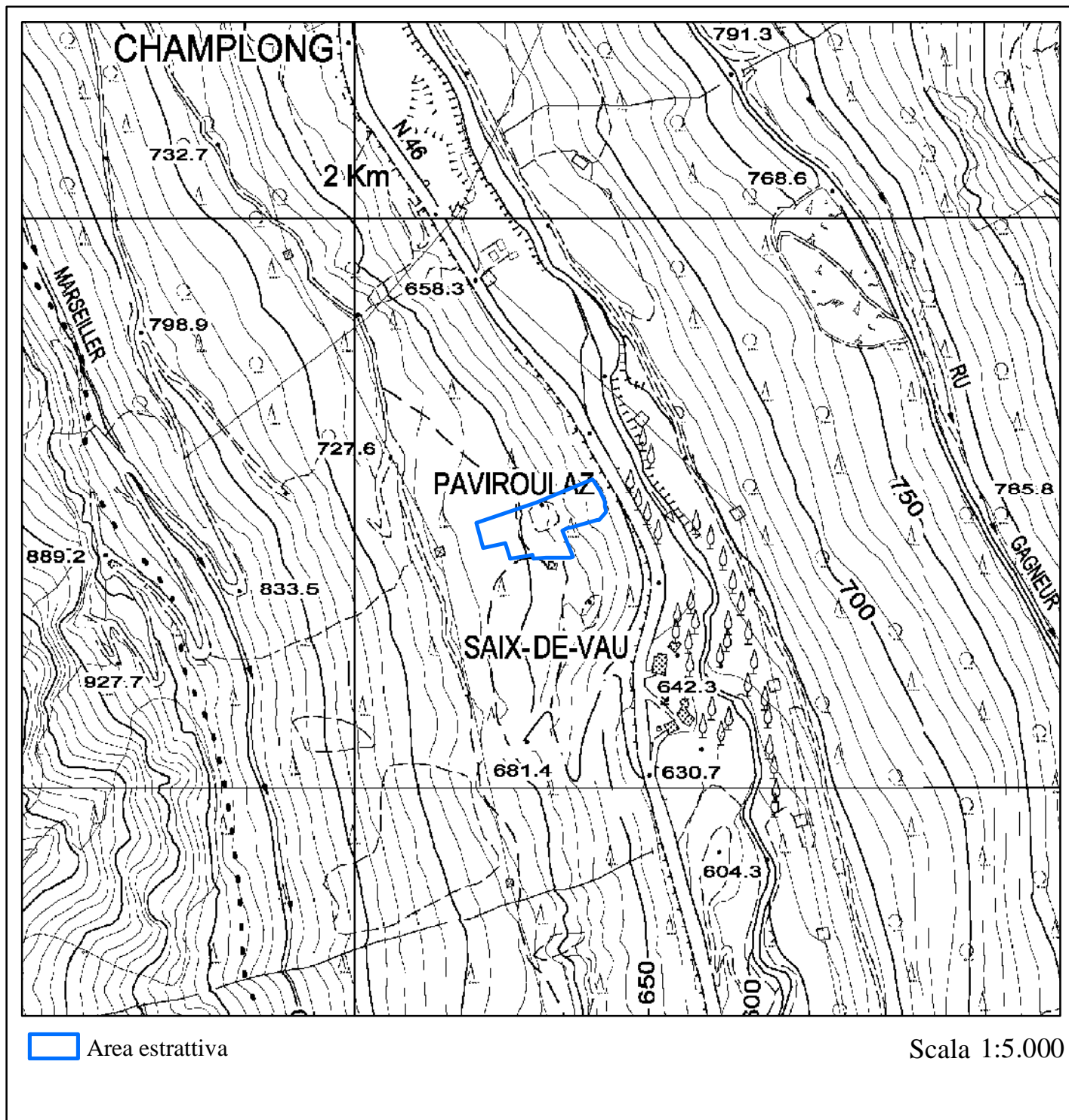
TIPOLOGIA: Marmo

RIFERIMENTI CATASTALI (n° particella(Foglio))

142(F29) ,143(F29) ,144(F29) ,145(F29)



PIANO REGIONALE DELLE ATTIVITÀ ESTRATTIVE



COMUNE: CHATILLON

DENOMINAZIONE: Paviroulaz

TIPOLOGIA: Marmo



PIANO REGIONALE DELLE ATTIVITÀ ESTRATTIVE



COMUNE: CHATILLON

DENOMINAZIONE: Paviroulaz

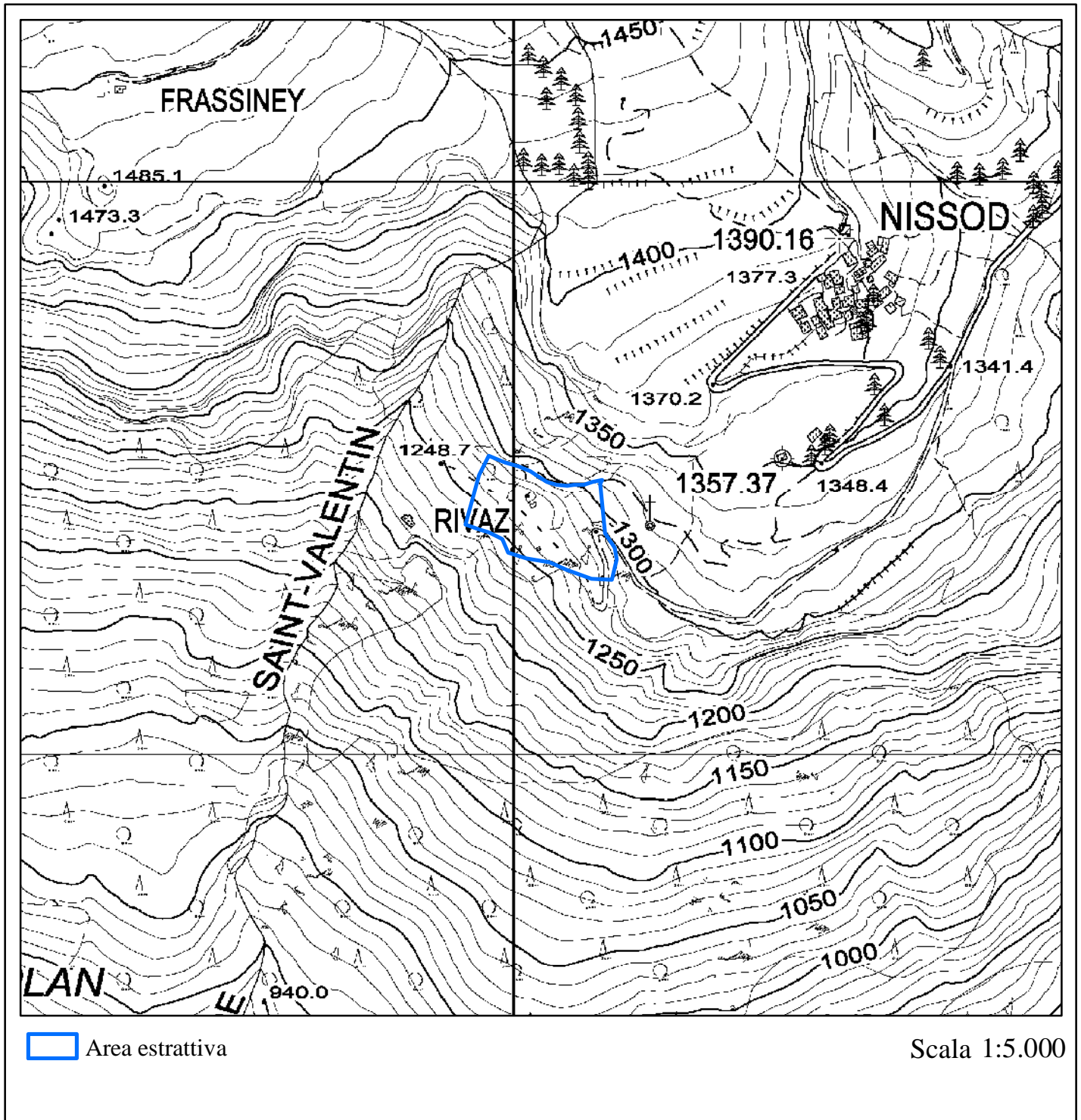
TIPOLOGIA: Marmo

RIFERIMENTI CATASTALI (n° particella(Foglio))

144(F21) ,21(F21) ,22(F21) ,24(F21) ,25(F21) ,29(F21) ,38(F21)



PIANO REGIONALE DELLE ATTIVITÀ ESTRATTIVE



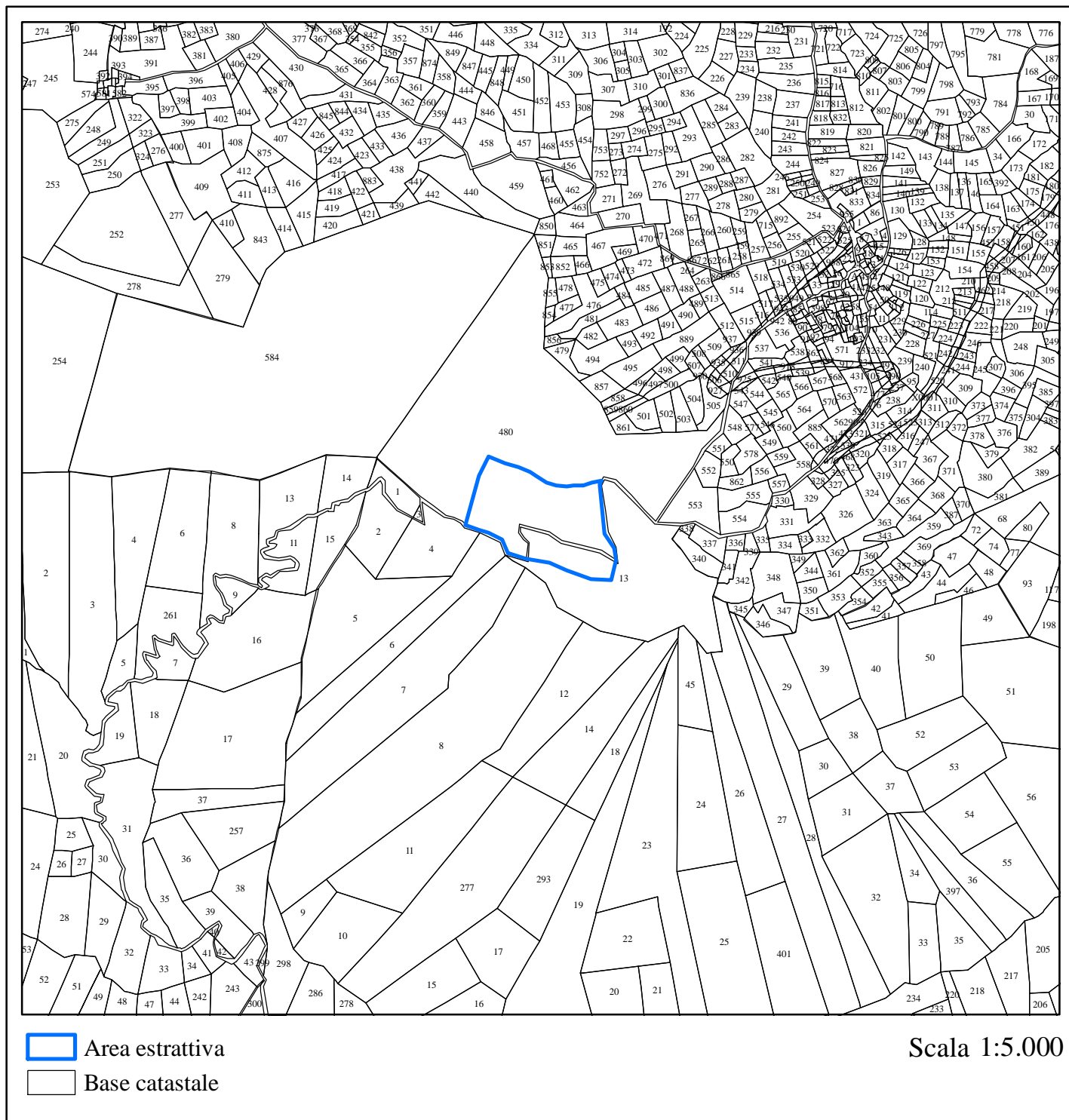
COMUNE: CHATILLON

DENOMINAZIONE: Nissod

TIPOLOGIA: Marmo



PIANO REGIONALE DELLE ATTIVITÀ ESTRATTIVE



COMUNE: CHATILLON

DENOMINAZIONE: Nissod

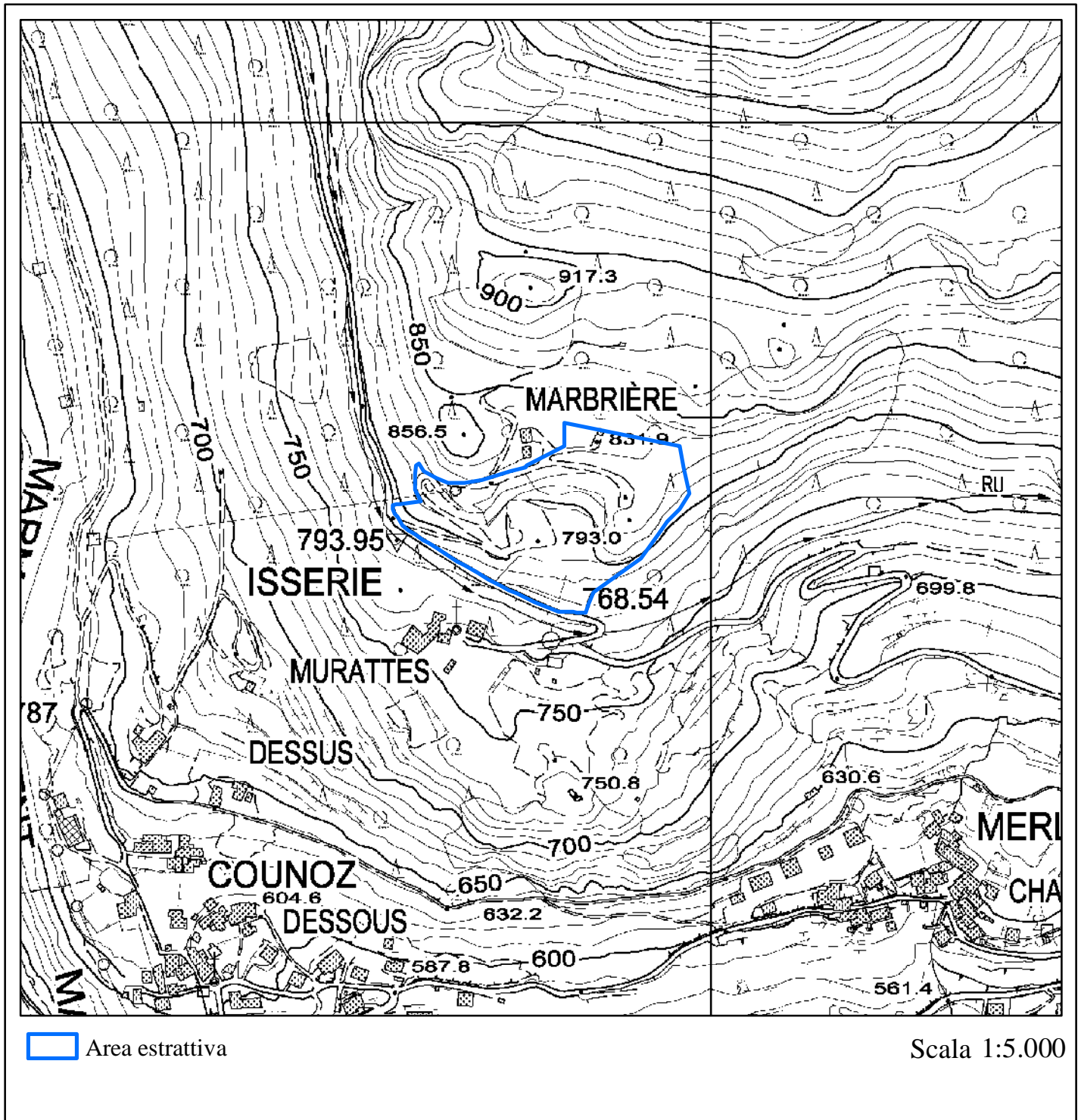
TIPOLOGIA: Marmo

RIFERIMENTI CATASTALI (n° particella(Foglio))

480(F12) ,13(F16)



PIANO REGIONALE DELLE ATTIVITÀ ESTRATTIVE



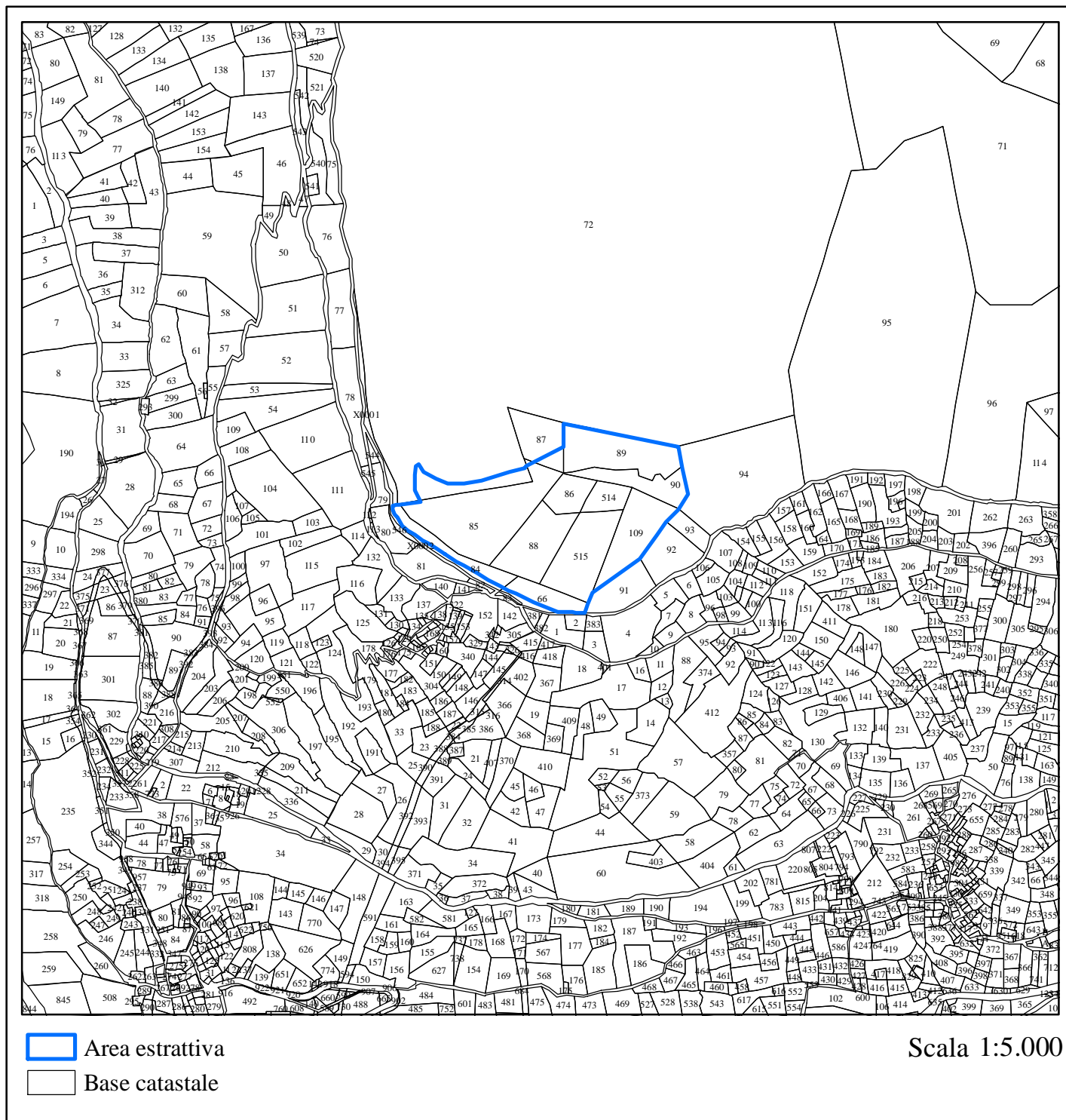
COMUNE: CHATILLON

DENOMINAZIONE: Isserie

TIPOLOGIA: Marmo



PIANO REGIONALE DELLE ATTIVITÀ ESTRATTIVE



COMUNE: CHATILLON

DENOMINAZIONE: Isserie

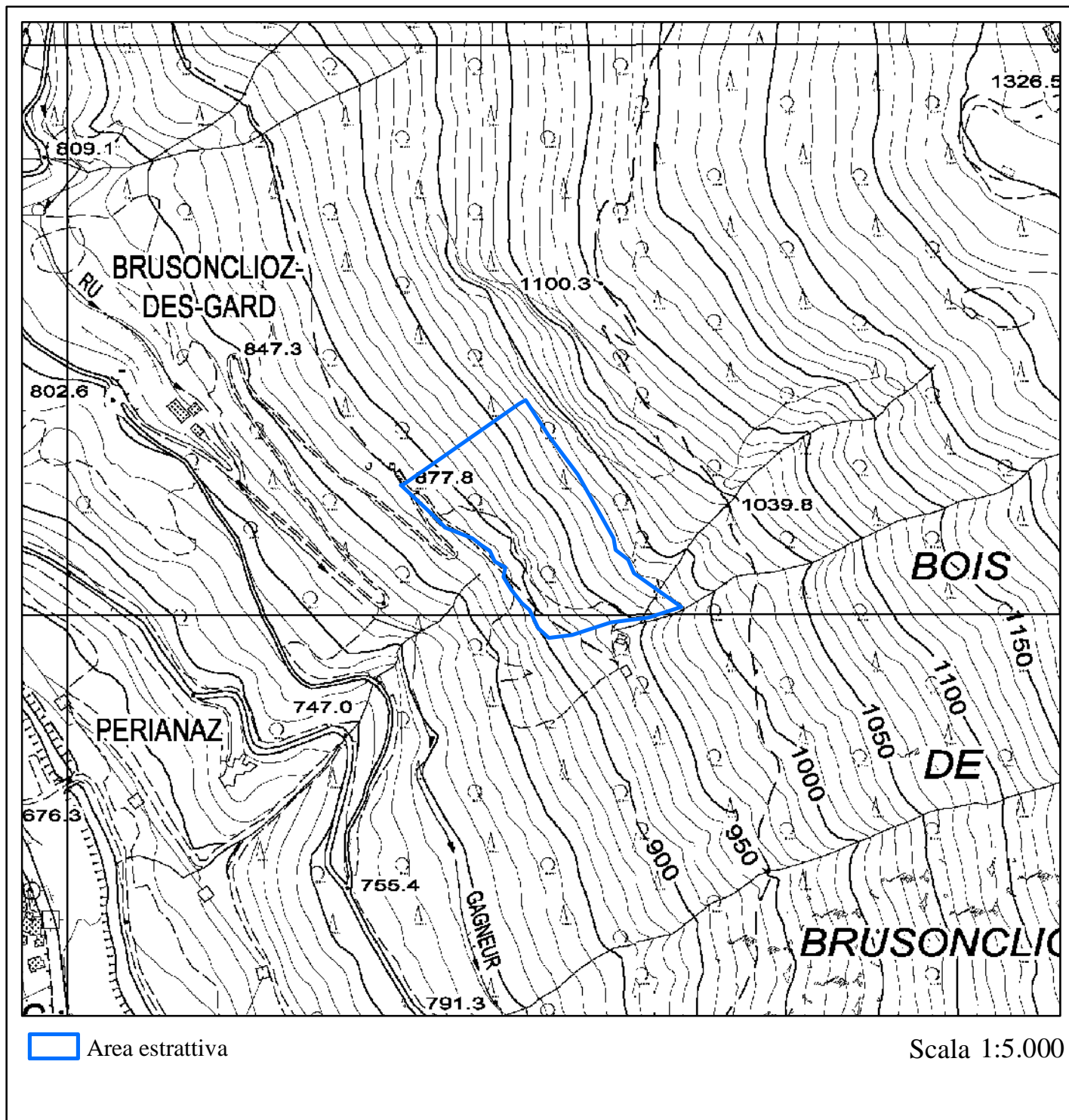
TIPOLOGIA: Marmo

RIFERIMENTI CATASTALI (n° particella(Foglio))

109(F18) ,514(F18) ,515(F18) ,66(F18) ,72(F18) ,84(F18) ,847(F18) ,85(F18) ,86(F18) ,88(F18) ,89(F18) ,90(F18)



PIANO REGIONALE DELLE ATTIVITÀ ESTRATTIVE



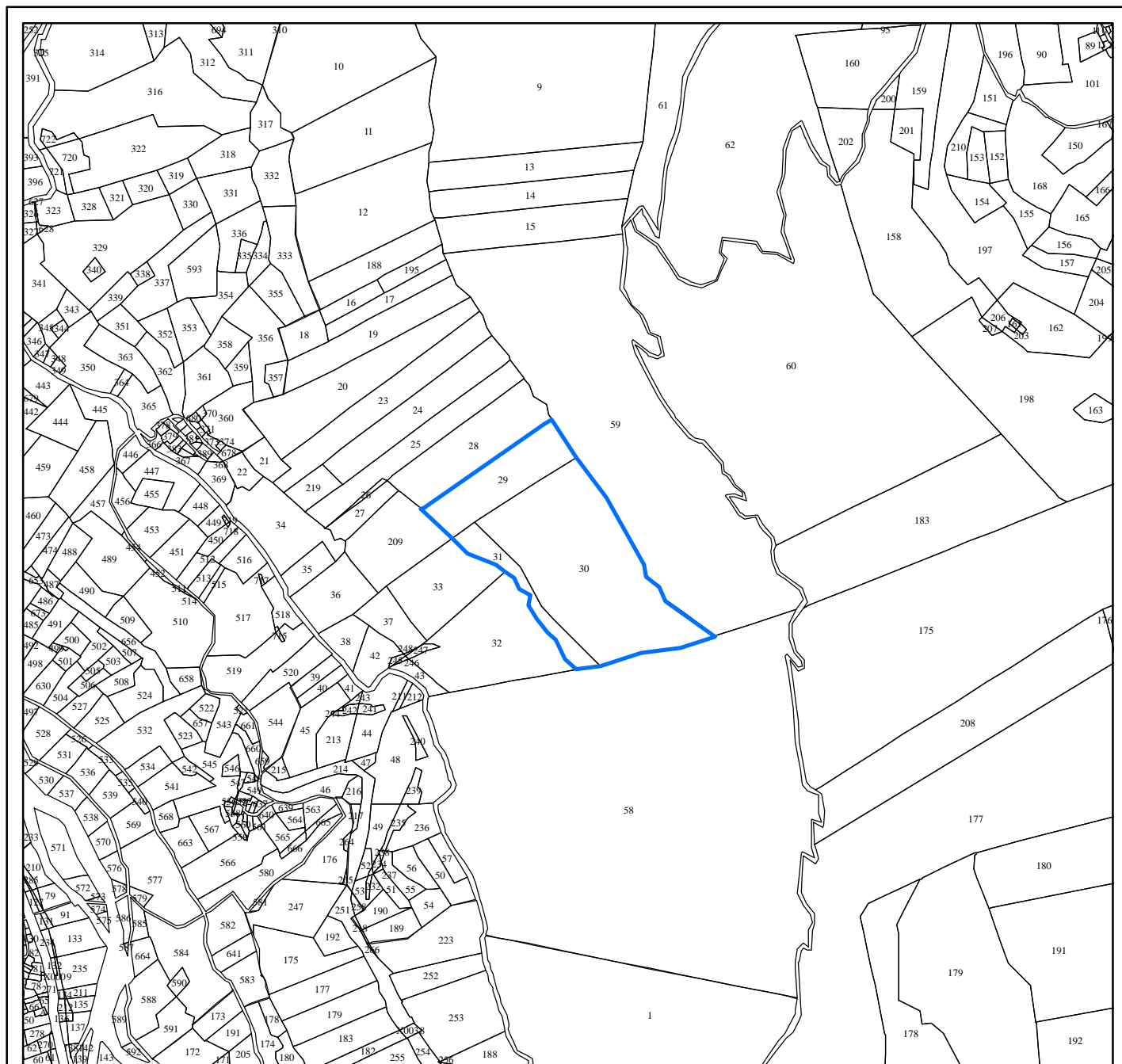
COMUNE: CHATILLON



DENOMINAZIONE: Brusonglioz des gards

TIPOLOGIA: Marmo



PIANO REGIONALE DELLE ATTIVITÀ ESTRATTIVE



 Area estrattiva
 Base catastale

Scala 1:5.000

COMUNE: CHATILLON

DENOMINAZIONE: Brusonglioz des gards

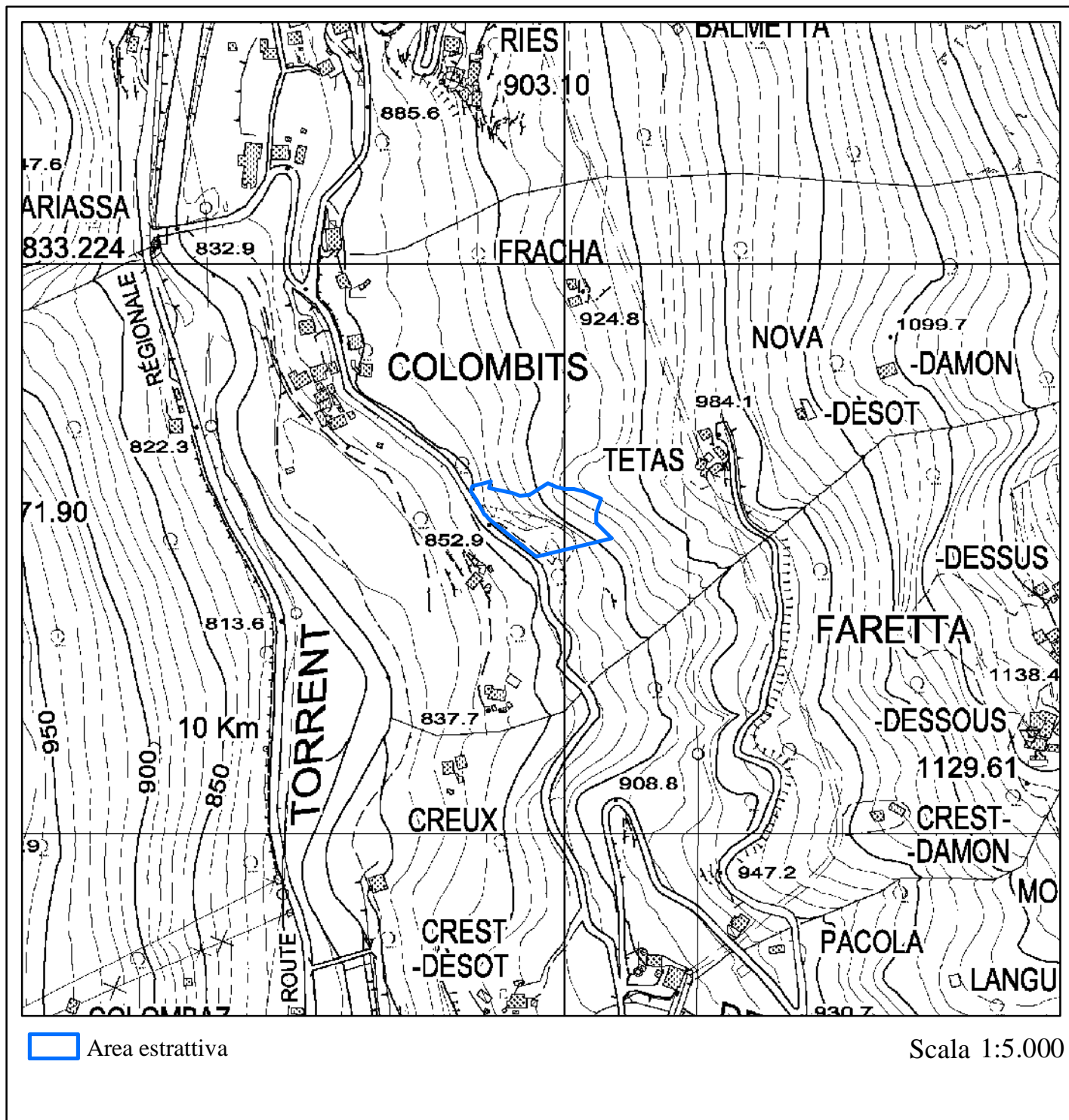
TIPOLOGIA: Marmo

RIFERIMENTI CATASTALI (n° particella(Foglio))

29(F10) ,30(F10) ,31(F10)



PIANO REGIONALE DELLE ATTIVITÀ ESTRATTIVE



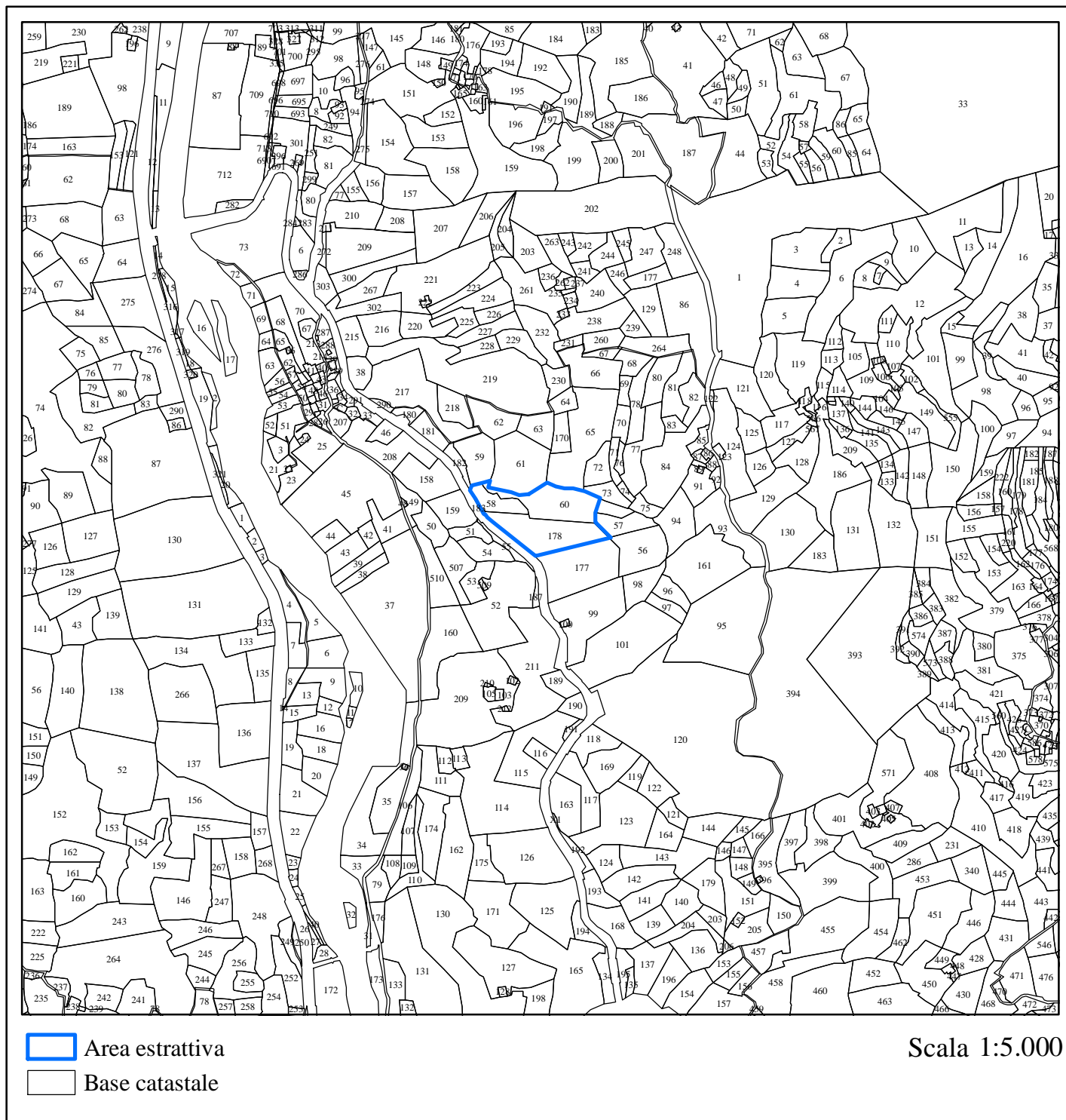
COMUNE: FONTAINEMORE

DENOMINAZIONE: Colombit

TIPOLOGIA: Marmo



PIANO REGIONALE DELLE ATTIVITÀ ESTRATTIVE



COMUNE: FONTAINEMORE

DENOMINAZIONE: Colombit

TIPOLOGIA: Marmo

RIFERIMENTI CATASTALI (n° particella(Foglio))

178(F14) ,183(F14) ,58(F14) ,60(F14)



PIANO REGIONALE DELLE ATTIVITÀ ESTRATTIVE

Prescrizioni particolari:

- L'attività di coltivazione dovrà essere effettuata esclusivamente in sotterraneo.

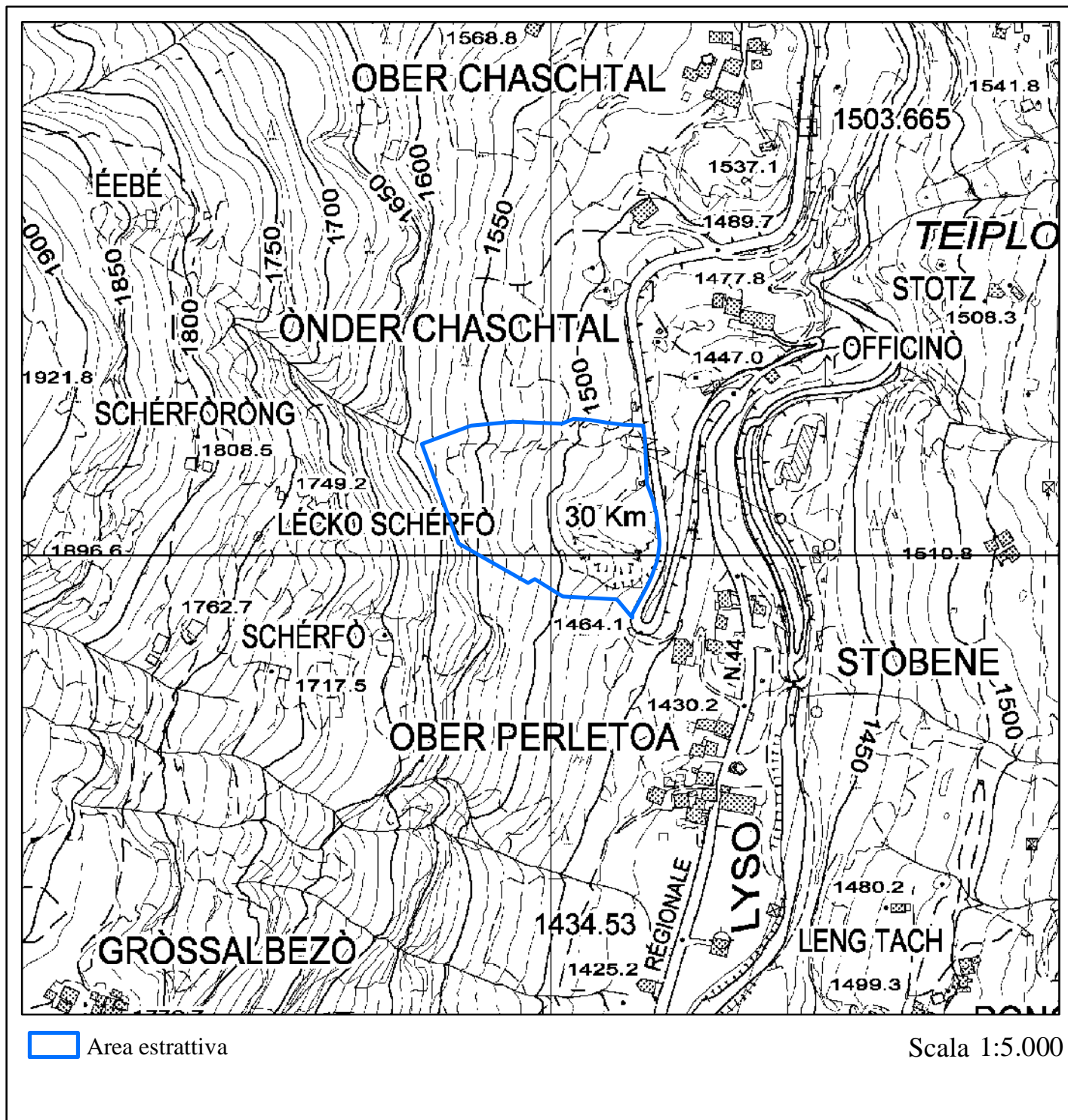
COMUNE: FONTAINEMORE

DENOMINAZIONE: Colombit

TIPOLOGIA: Marmo



PIANO REGIONALE DELLE ATTIVITÀ ESTRATTIVE



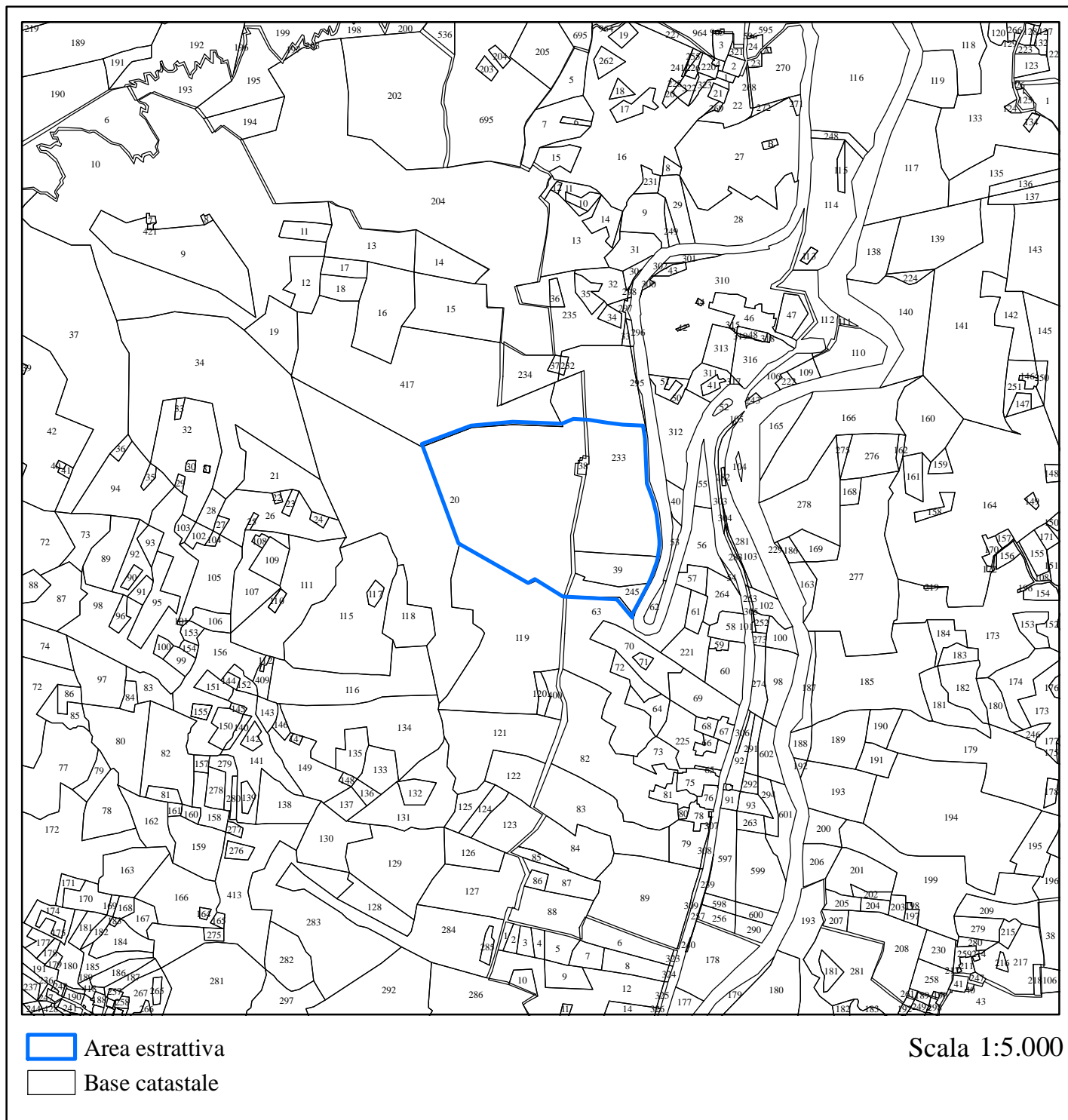
COMUNE: GRESSONEY-SAINT-JEAN

DENOMINAZIONE: Perletoa

TIPOLOGIA: Marmo



PIANO REGIONALE DELLE ATTIVITÀ ESTRATTIVE



COMUNE: GRESSONEY-SAINT-JEAN

DENOMINAZIONE: Perletoa

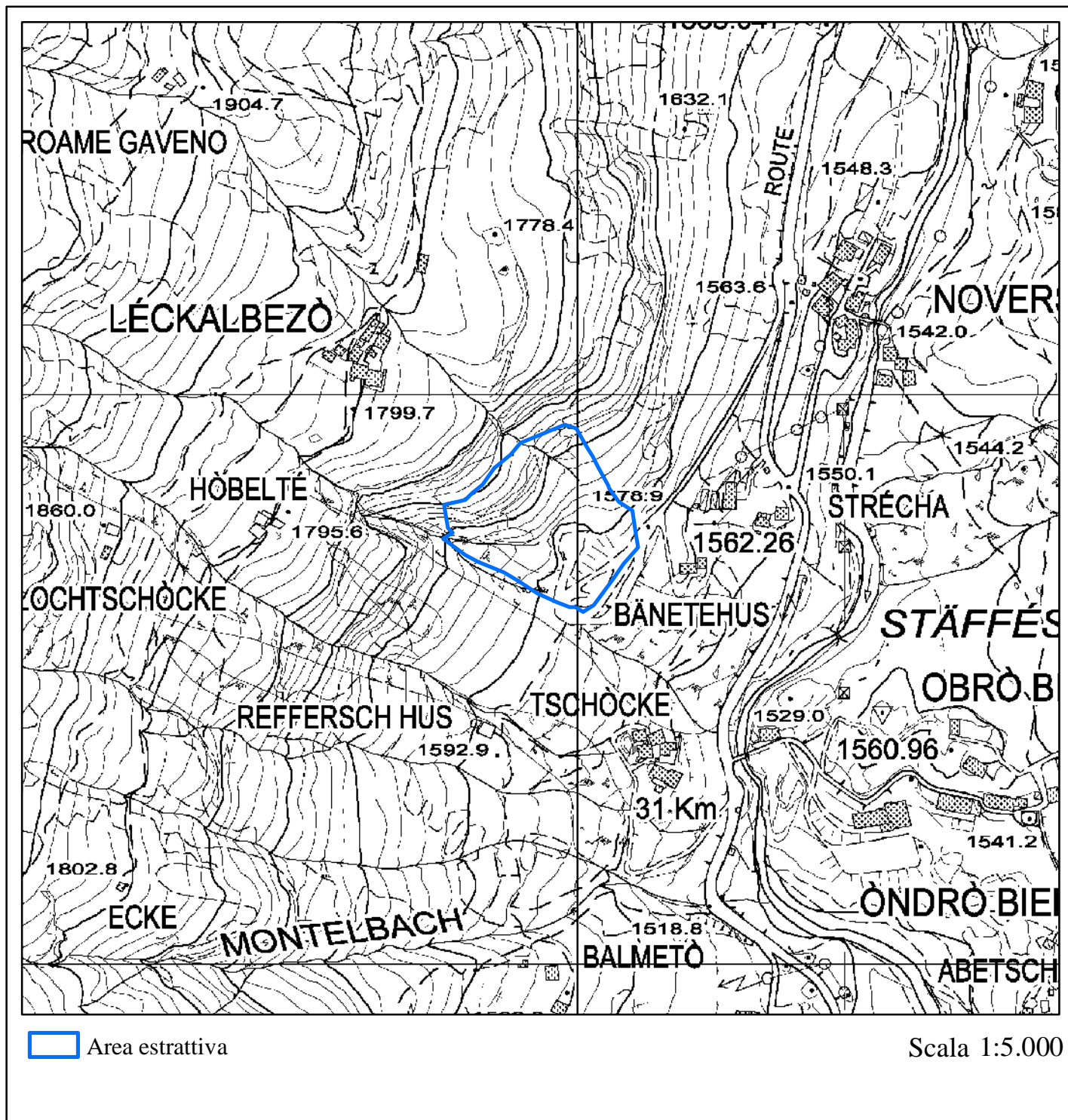
TIPOLOGIA: Marmo

RIFERIMENTI CATASTALI (n° particella(Foglio))

20(F7) ,233(F8) ,245(F8) ,38(F8) ,39(F8)



PIANO REGIONALE DELLE ATTIVITÀ ESTRATTIVE



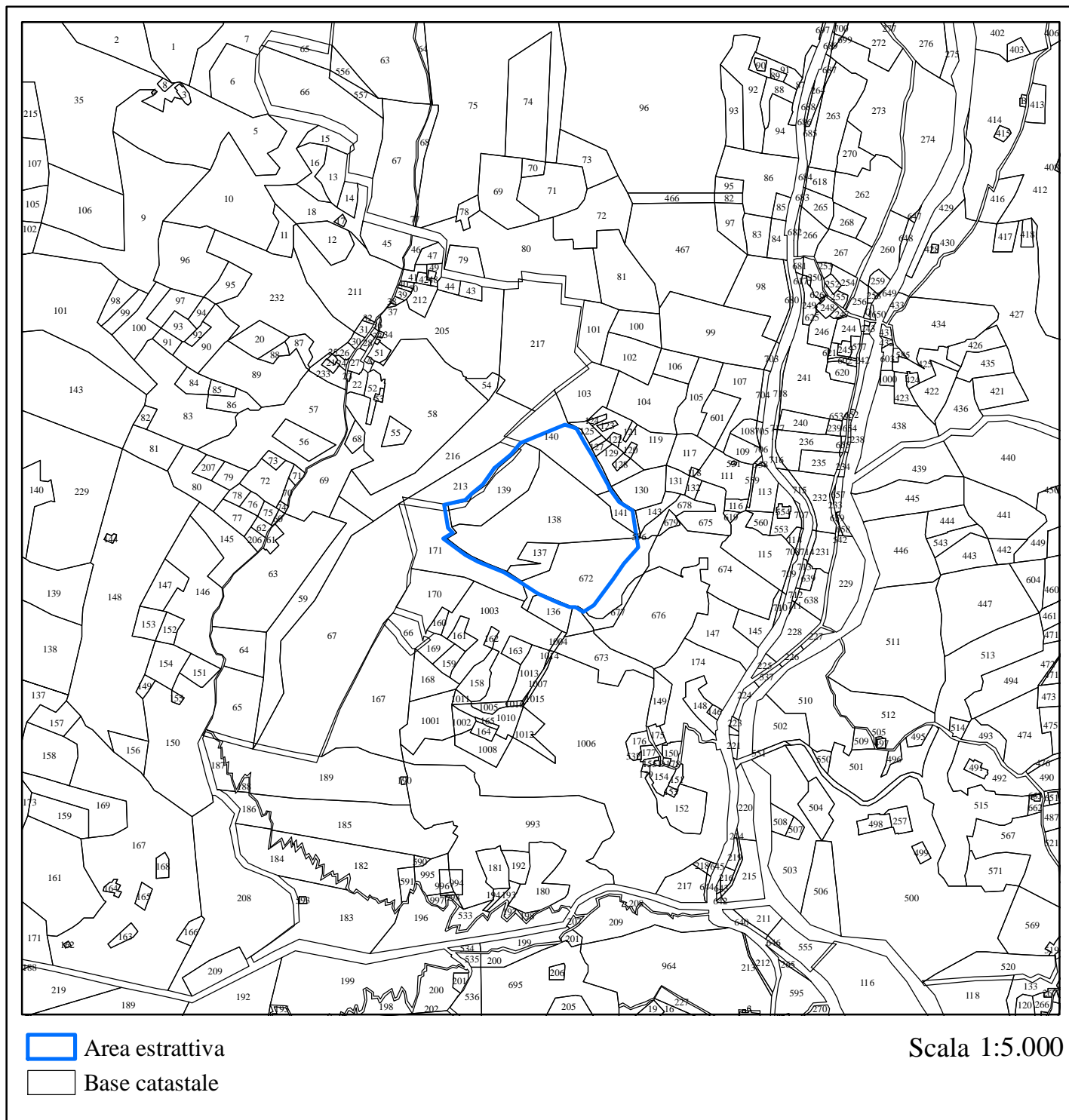
COMUNE: GRESSONEY-SAINT-JEAN

DENOMINAZIONE: Noversch

TIPOLOGIA: Marmo



PIANO REGIONALE DELLE ATTIVITÀ ESTRATTIVE



COMUNE: GRESSONEY-SAINT-JEAN

DENOMINAZIONE: Noversch

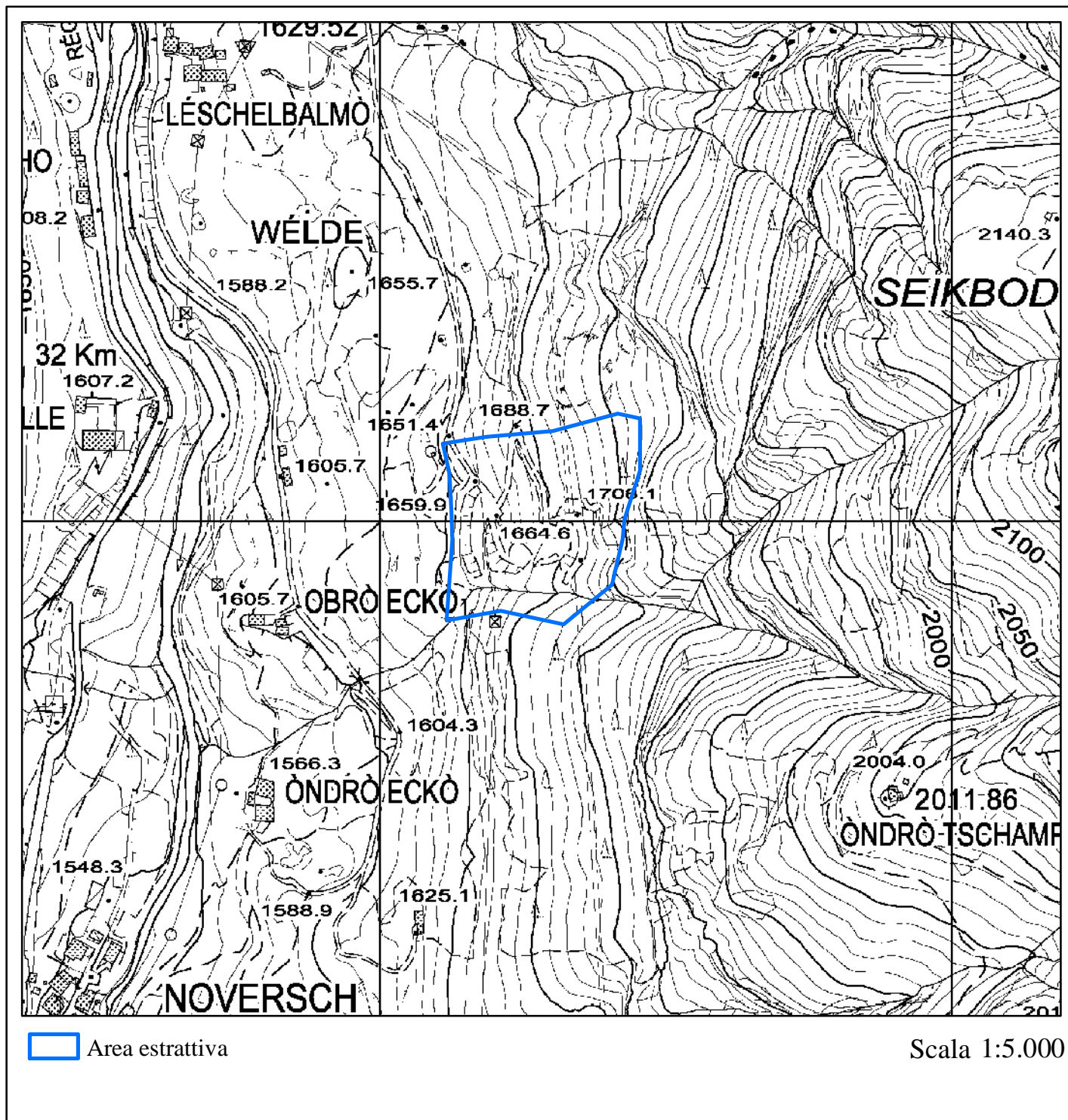
TIPOLOGIA: Marmo

RIFERIMENTI CATASTALI (n° particella(Foglio))

137(F4) ,138(F4) ,139(F4) ,140(F4) ,141(F4) ,213(F3) ,672(F4)



PIANO REGIONALE DELLE ATTIVITÀ ESTRATTIVE



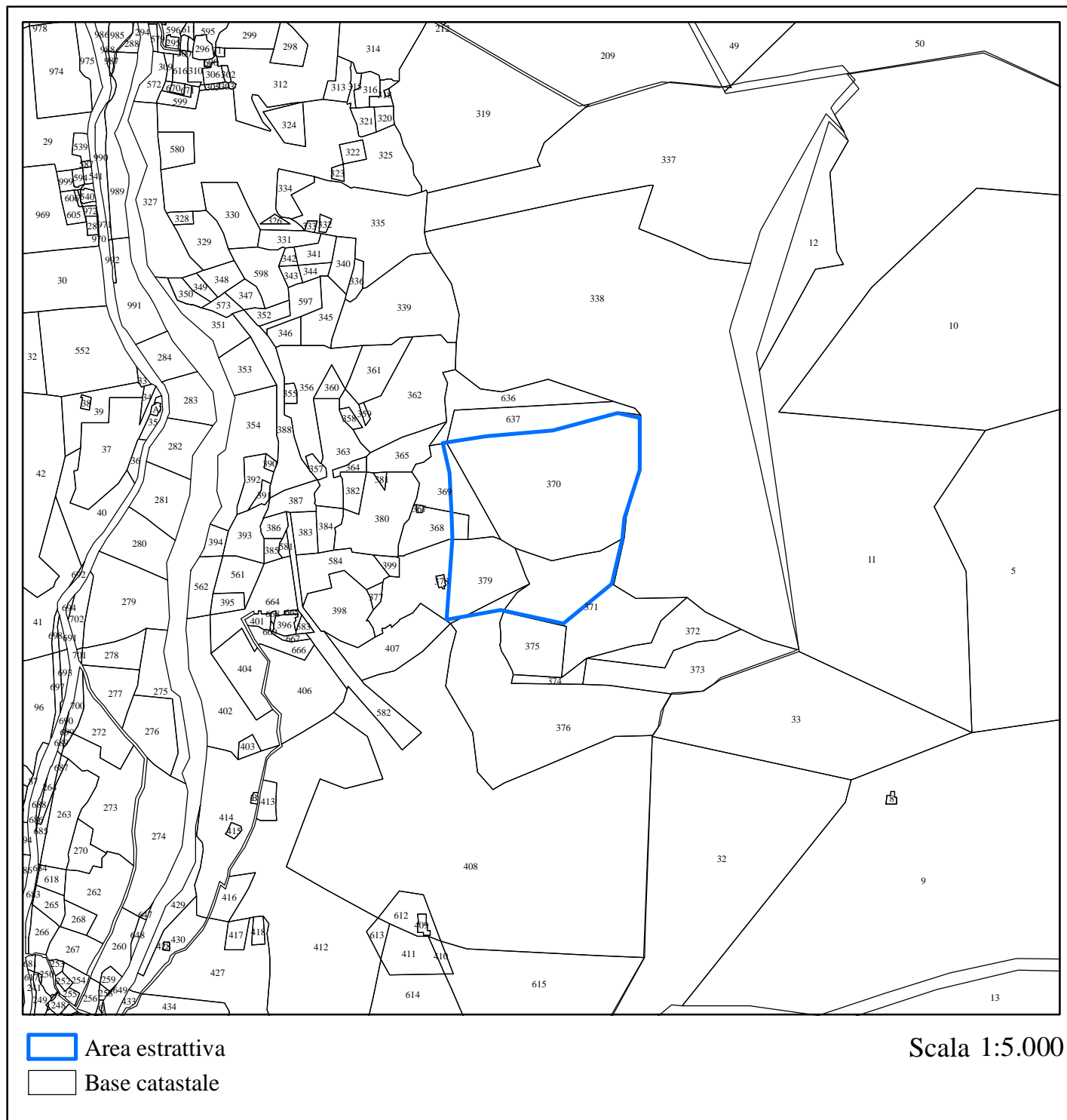
COMUNE: GRESSONEY-SAINT-JEAN

DENOMINAZIONE: Ecko

TIPOLOGIA: Marmo



PIANO REGIONALE DELLE ATTIVITÀ ESTRATTIVE



COMUNE: GRESSONEY-SAINT-JEAN

DENOMINAZIONE: Ecko

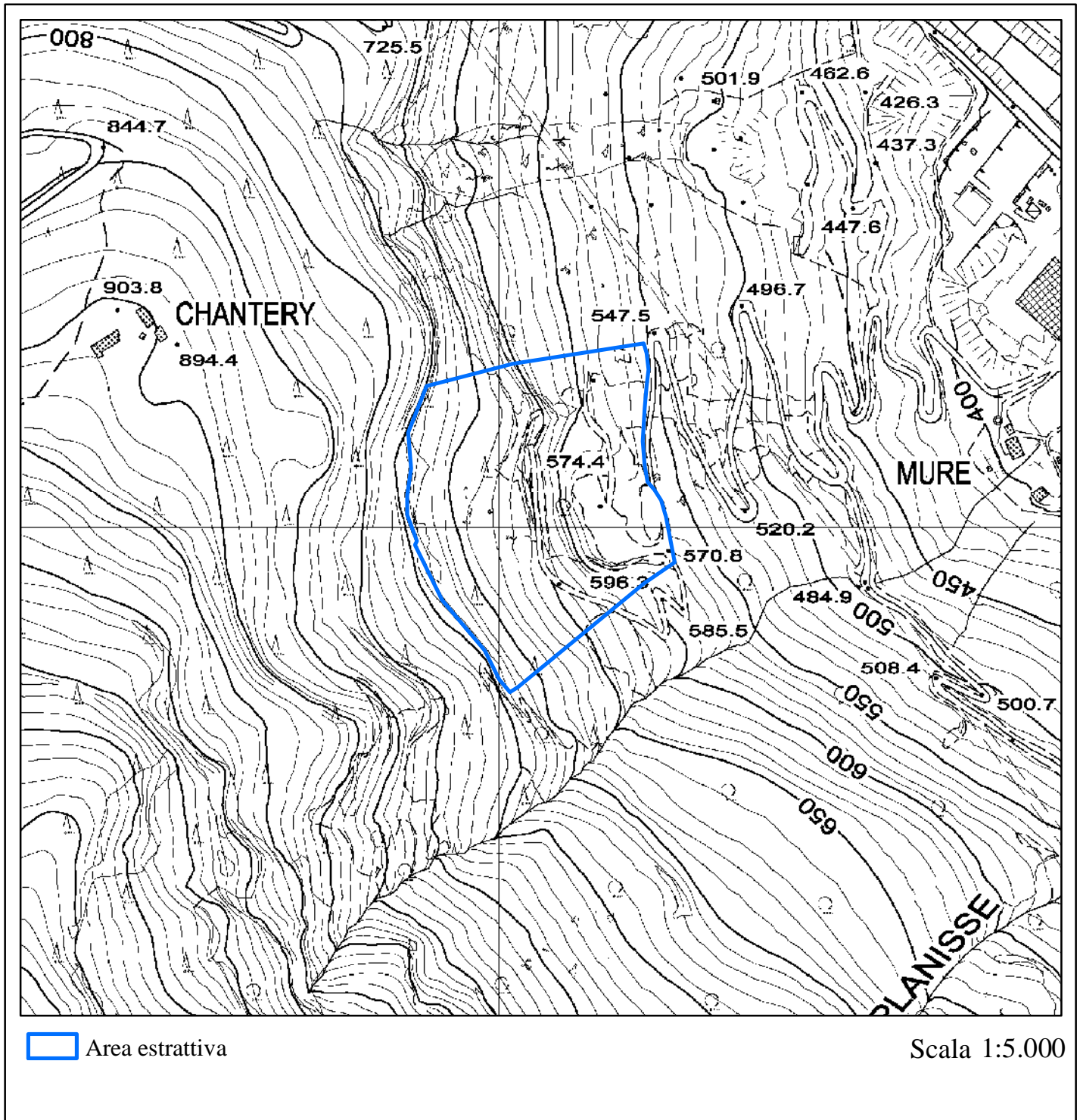
TIPOLOGIA: Marmo

RIFERIMENTI CATASTALI (n° particella(Foglio))

368(F4) ,369(F4) ,370(F4) ,371(F4) ,376(F4) ,379(F4)



PIANO REGIONALE DELLE ATTIVITÀ ESTRATTIVE



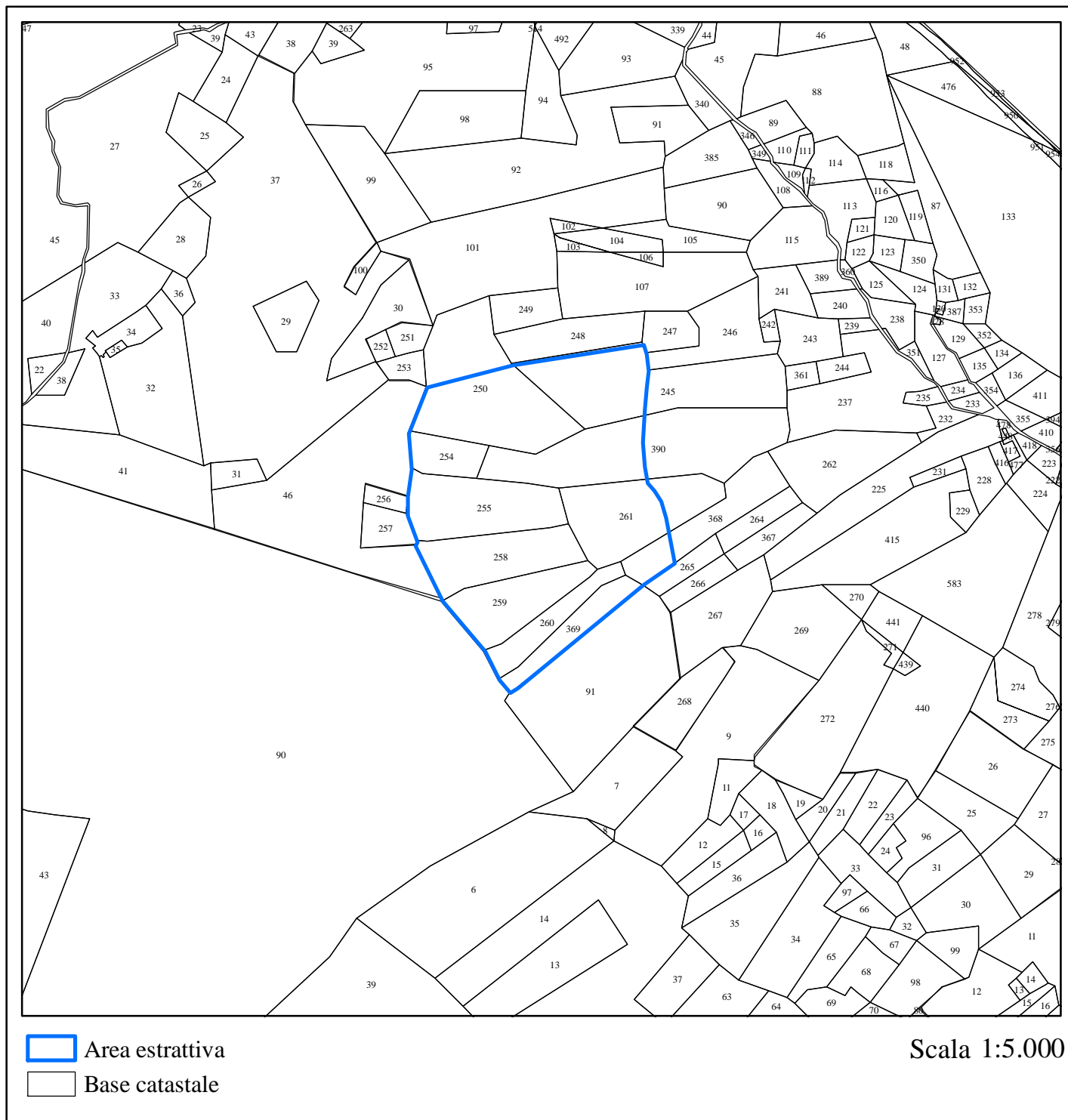
COMUNE: ISSOGNE

DENOMINAZIONE: Mecca

TIPOLOGIA: Marmo



PIANO REGIONALE DELLE ATTIVITÀ ESTRATTIVE



COMUNE: ISSOGNE

DENOMINAZIONE: Mecca

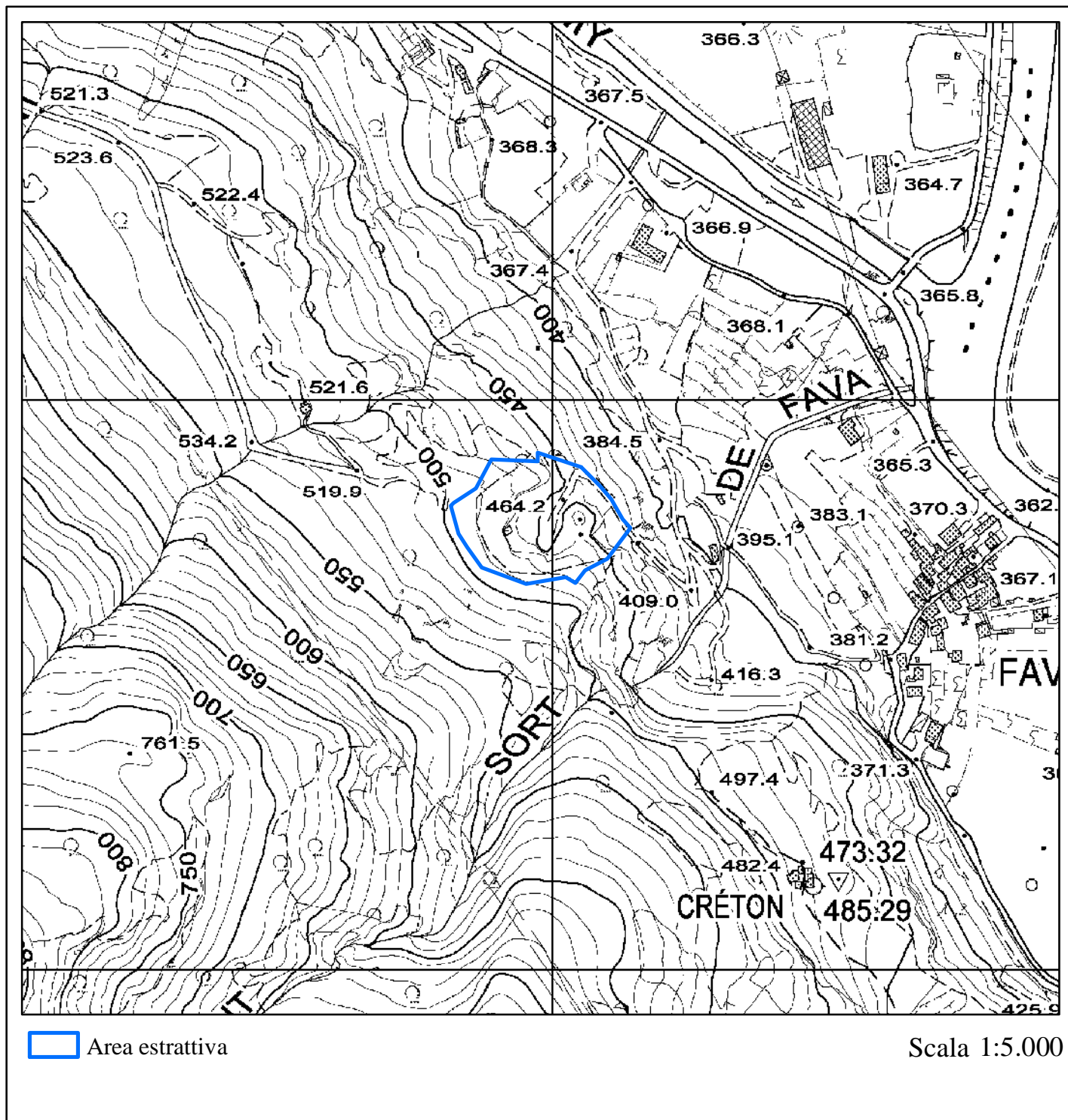
TIPOLOGIA: Marmo

RIFERIMENTI CATASTALI (n° particella(Foglio))

245(F3) ,250(F3) ,254(F3) ,255(F3) ,258(F3) ,259(F3) ,260(F3) ,261(F3) ,368(F3) ,369(F3) ,390(F3)



PIANO REGIONALE DELLE ATTIVITÀ ESTRATTIVE



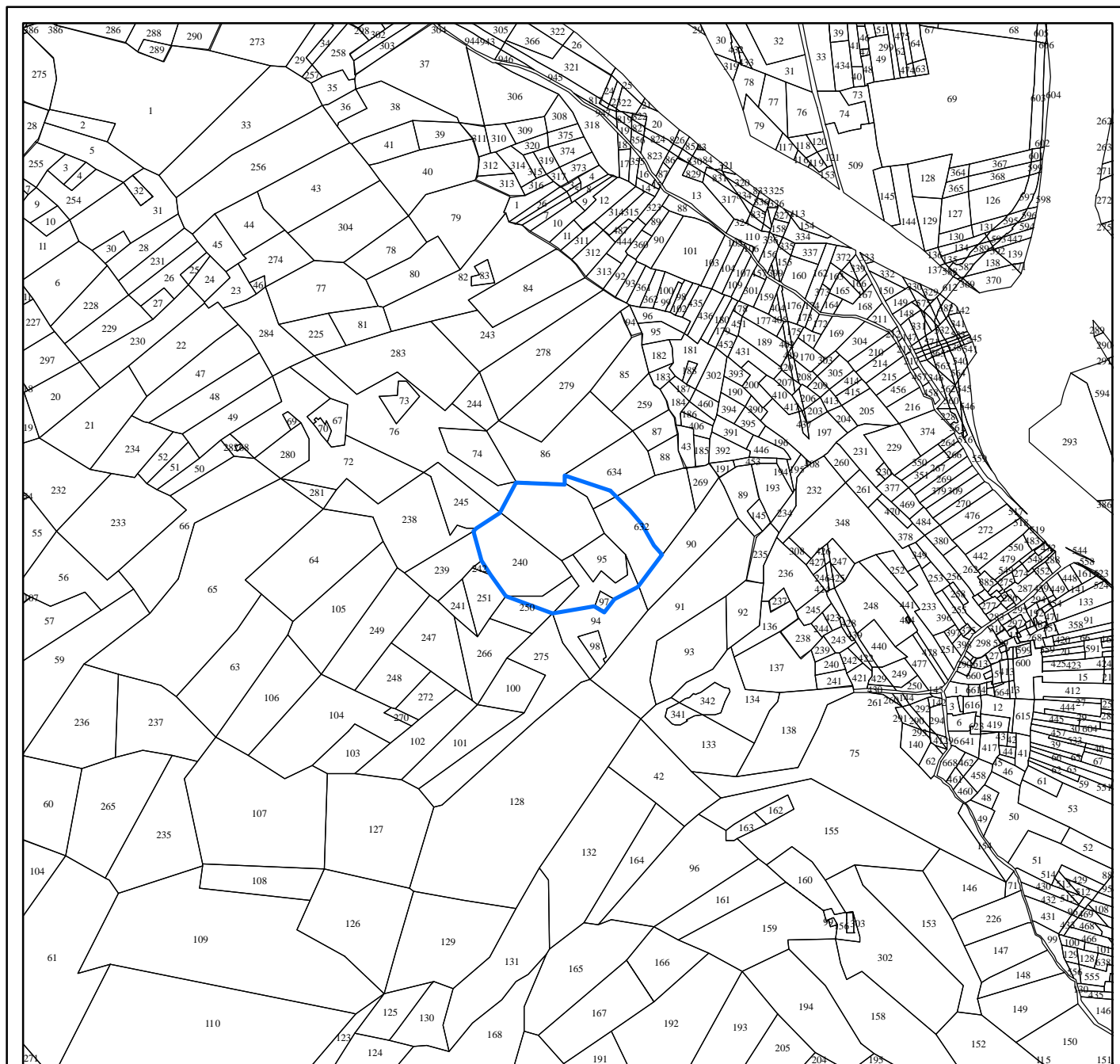
COMUNE: ISSOGNE



DENOMINAZIONE: Fleuran

TIPOLOGIA: Marmo



PIANO REGIONALE DELLE ATTIVITÀ ESTRATTIVE



 Area estrattiva
 Base catastale

Scala 1:5.000

COMUNE: ISSOGNE

DENOMINAZIONE: Fleuran

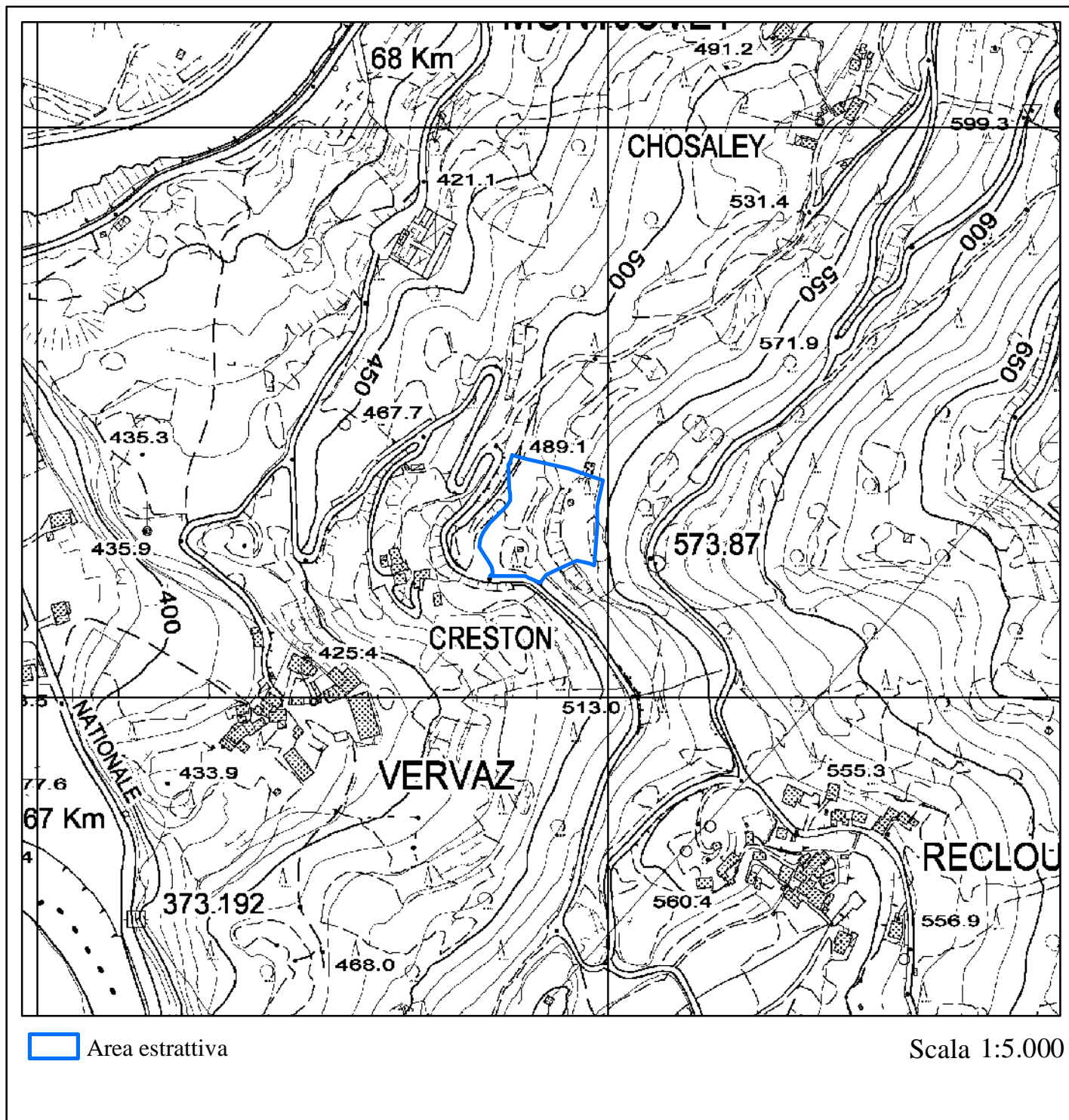
TIPOLOGIA: Marmo

RIFERIMENTI CATASTALI (n° particella(Foglio))

240(F6) ,250(F6) ,632(F6) ,634(F6) ,76(F6) ,94(F6) ,95(F6) ,97(F6)



PIANO REGIONALE DELLE ATTIVITÀ ESTRATTIVE



COMUNE: MONTJOVET



DENOMINAZIONE: Reclou

TIPOLOGIA: Marmo



PIANO REGIONALE DELLE ATTIVITÀ ESTRATTIVE



-  Area estrattiva
-  Base catastale

Scala 1:5.000

COMUNE: MONTJOVET

DENOMINAZIONE: Reclou

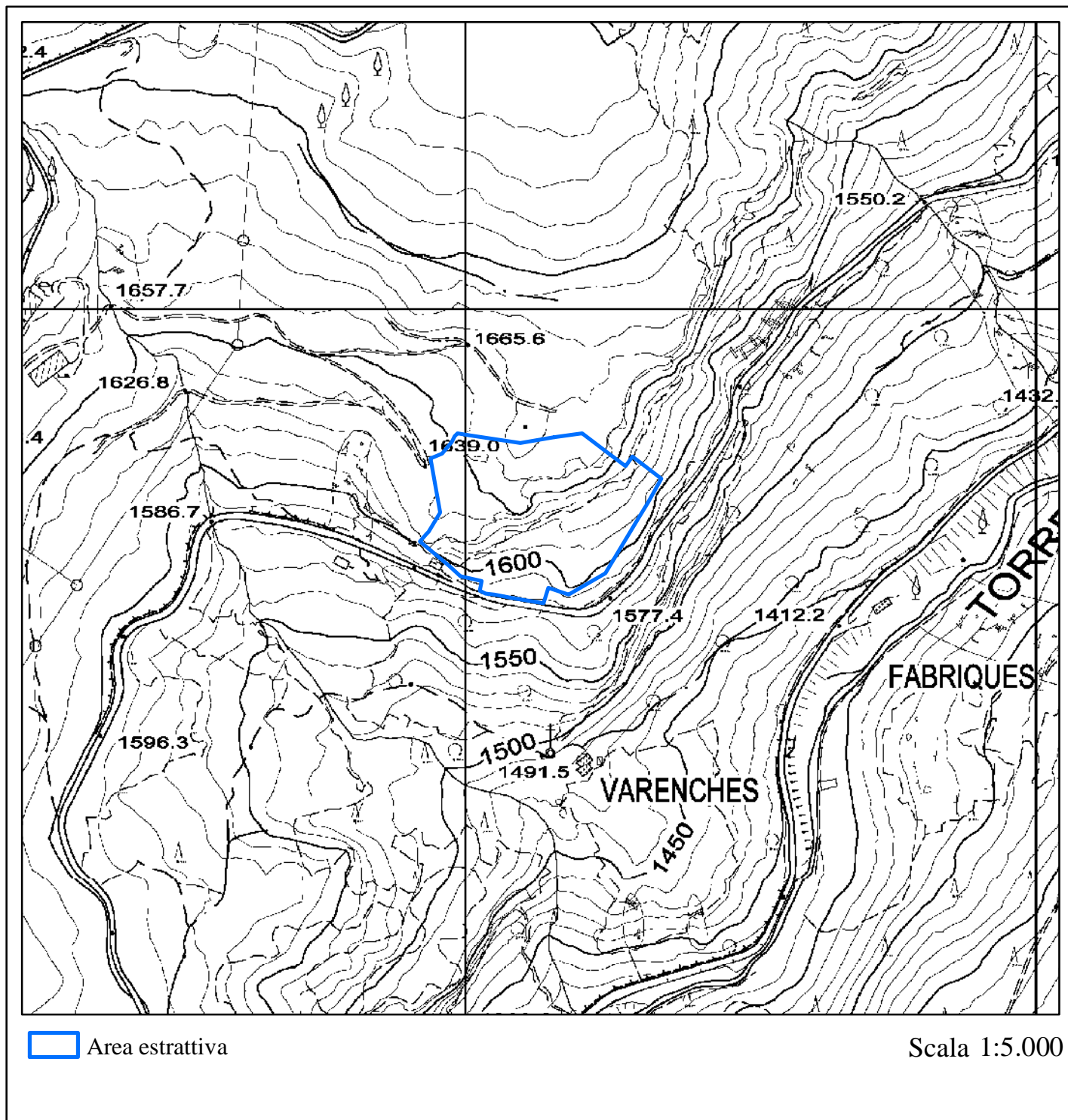
TIPOLOGIA: Marmo

RIFERIMENTI CATASTALI (n° particella(Foglio))

242(F49) ,243(F49) ,244(F49) ,245(F49) ,333(F49) ,336(F49) ,337(F49) ,348(F49) ,349(F49) ,350(F49) ,351(F49) ,353(F49) ,356(F49) ,78(F49) ,80(F49) ,81(F49) ,82(F49) ,83(F49) ,84(F49) ,85(F49) ,95(F49) ,97(F49) ,98(F49) ,351(F48) ,353(F48) ,355(F48) ,391(F48)



PIANO REGIONALE DELLE ATTIVITÀ ESTRATTIVE



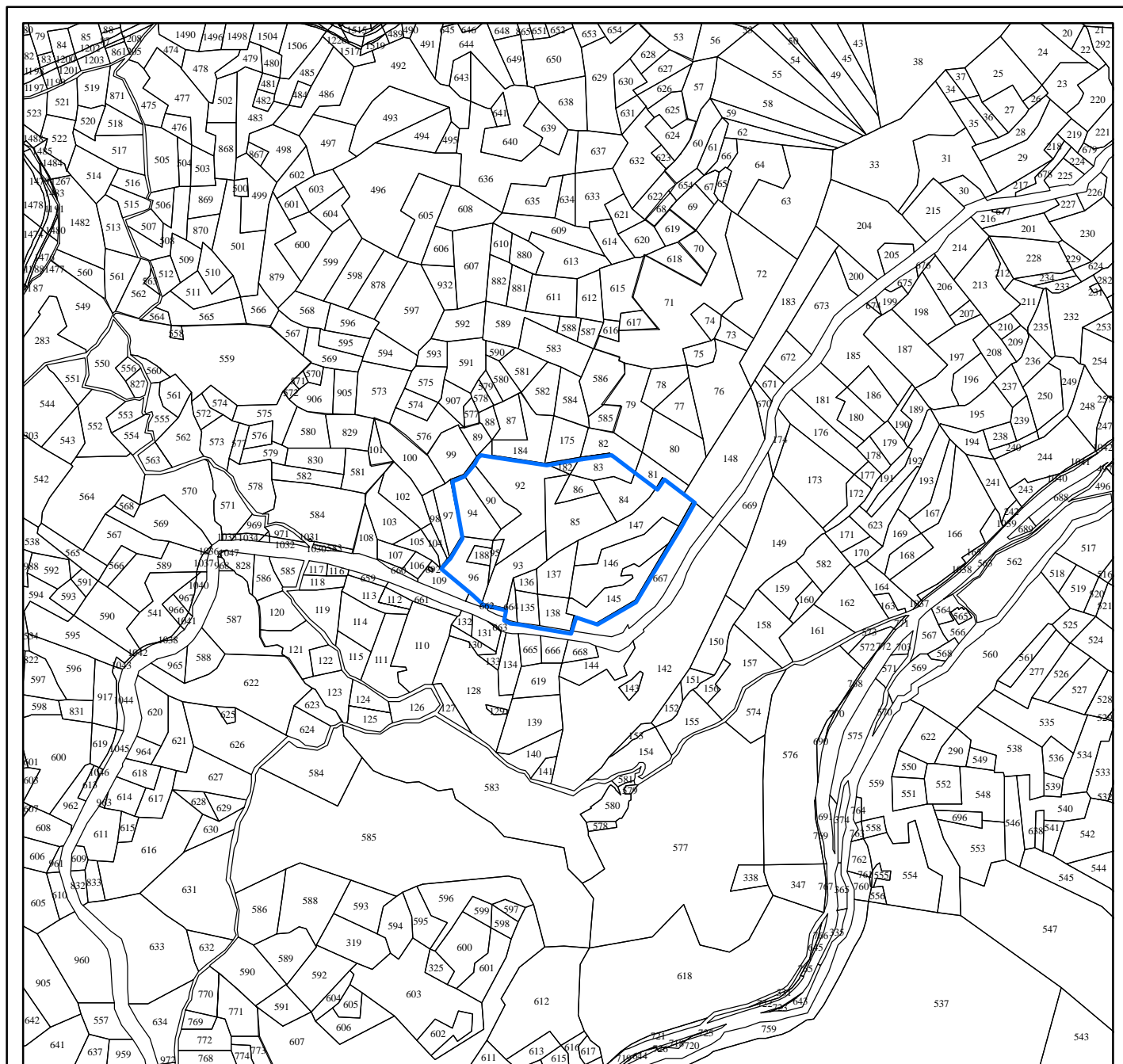
COMUNE: NUS



DENOMINAZIONE: Varenche

TIPOLOGIA: Marmo



PIANO REGIONALE DELLE ATTIVITÀ ESTRATTIVE



-  Area estrattiva
-  Base catastale

Scala 1:5.000

COMUNE: NUS

DENOMINAZIONE: Varenche

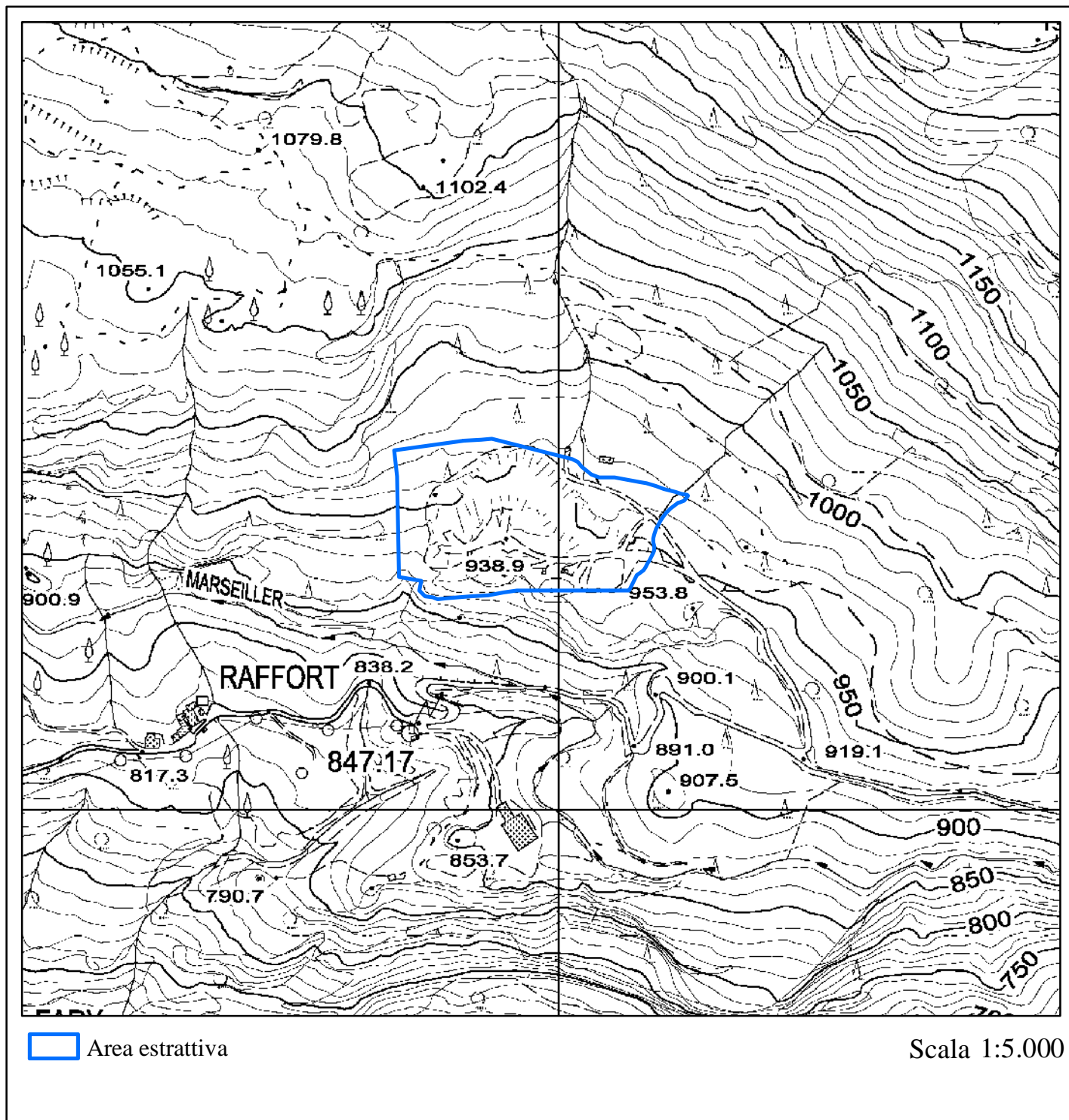
TIPOLOGIA: Marmo

RIFERIMENTI CATASTALI (n° particella(Foglio))

135(F13) ,136(F13) ,137(F13) ,138(F13) ,145(F13) ,146(F13) ,147(F13) ,182(F13) ,188(F13) ,664(F13) ,83(F13) ,84(F13) ,85(F13) ,86(F13) ,90(F13) ,92(F13) ,93(F13) ,94(F13) ,95(F13) ,96(F13)



PIANO REGIONALE DELLE ATTIVITÀ ESTRATTIVE



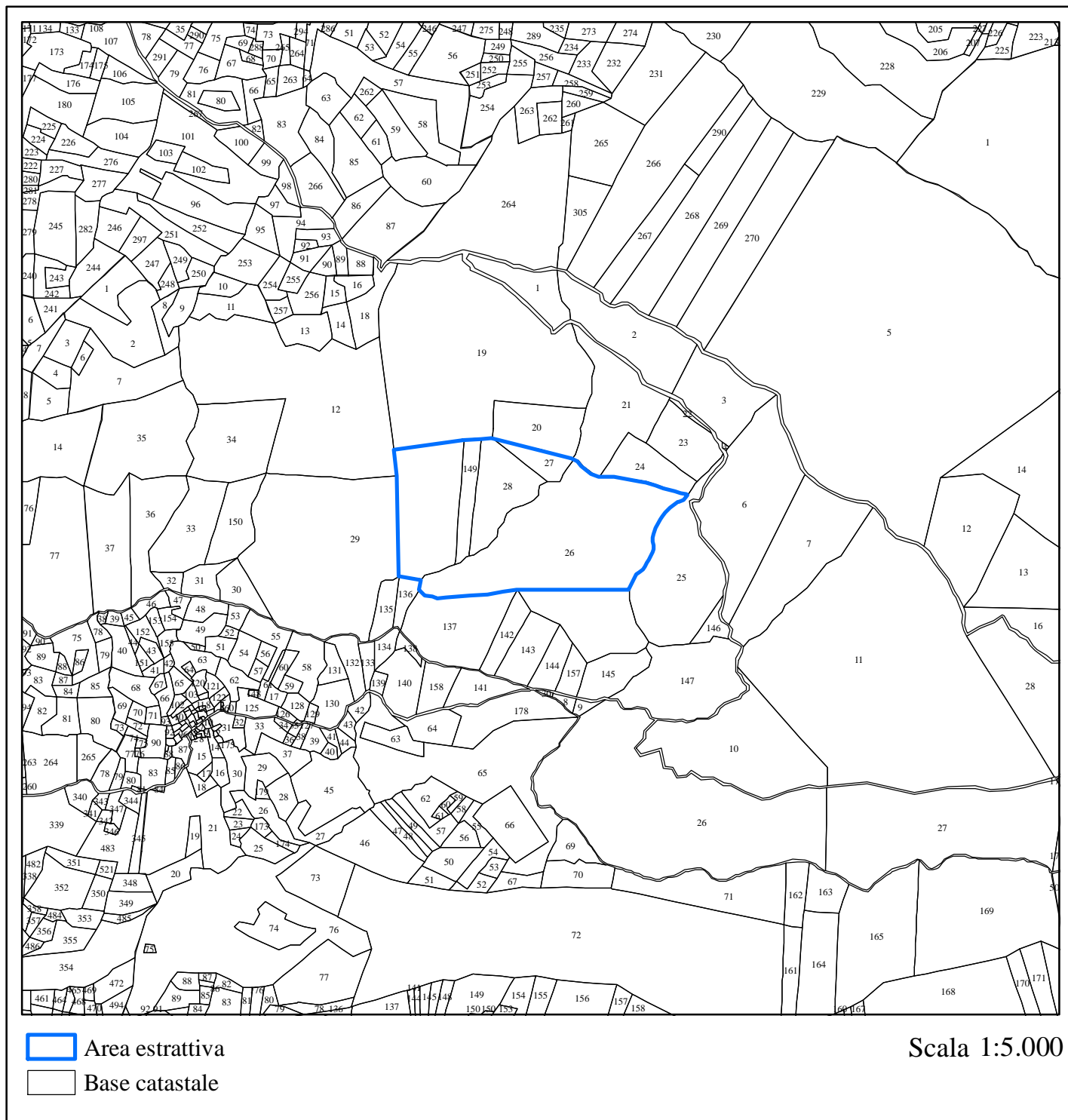
COMUNE: SAINT-DENIS

DENOMINAZIONE: Morge-Raffort

TIPOLOGIA: Marmo



PIANO REGIONALE DELLE ATTIVITÀ ESTRATTIVE



COMUNE: SAINT-DENIS

DENOMINAZIONE: Morge-Raffort

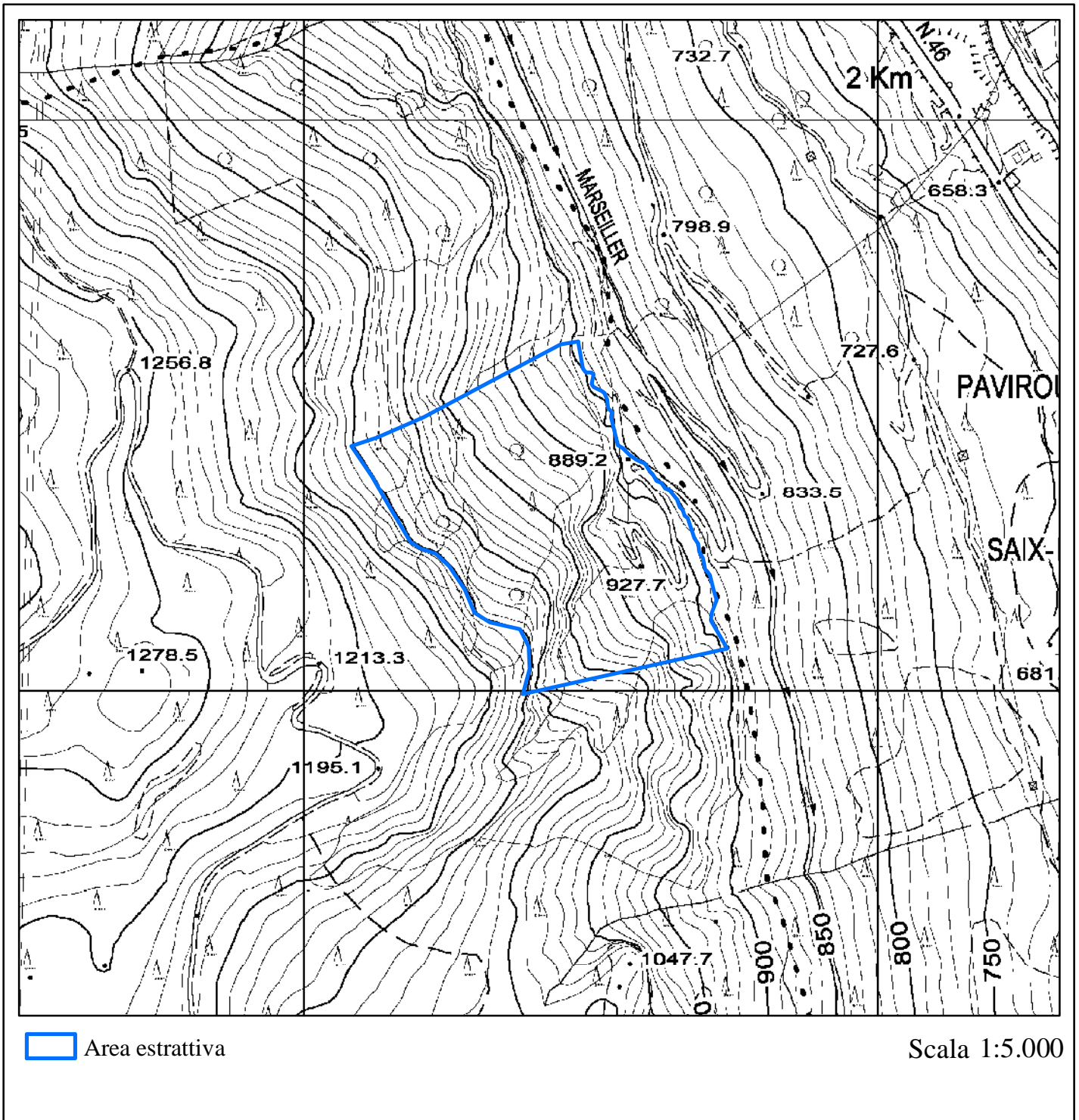
TIPOLOGIA: Marmo

RIFERIMENTI CATASTALI (n° particella(Foglio))

149(F26) ,26(F26) ,27(F26) ,28(F26) ,29(F26)



PIANO REGIONALE DELLE ATTIVITÀ ESTRATTIVE



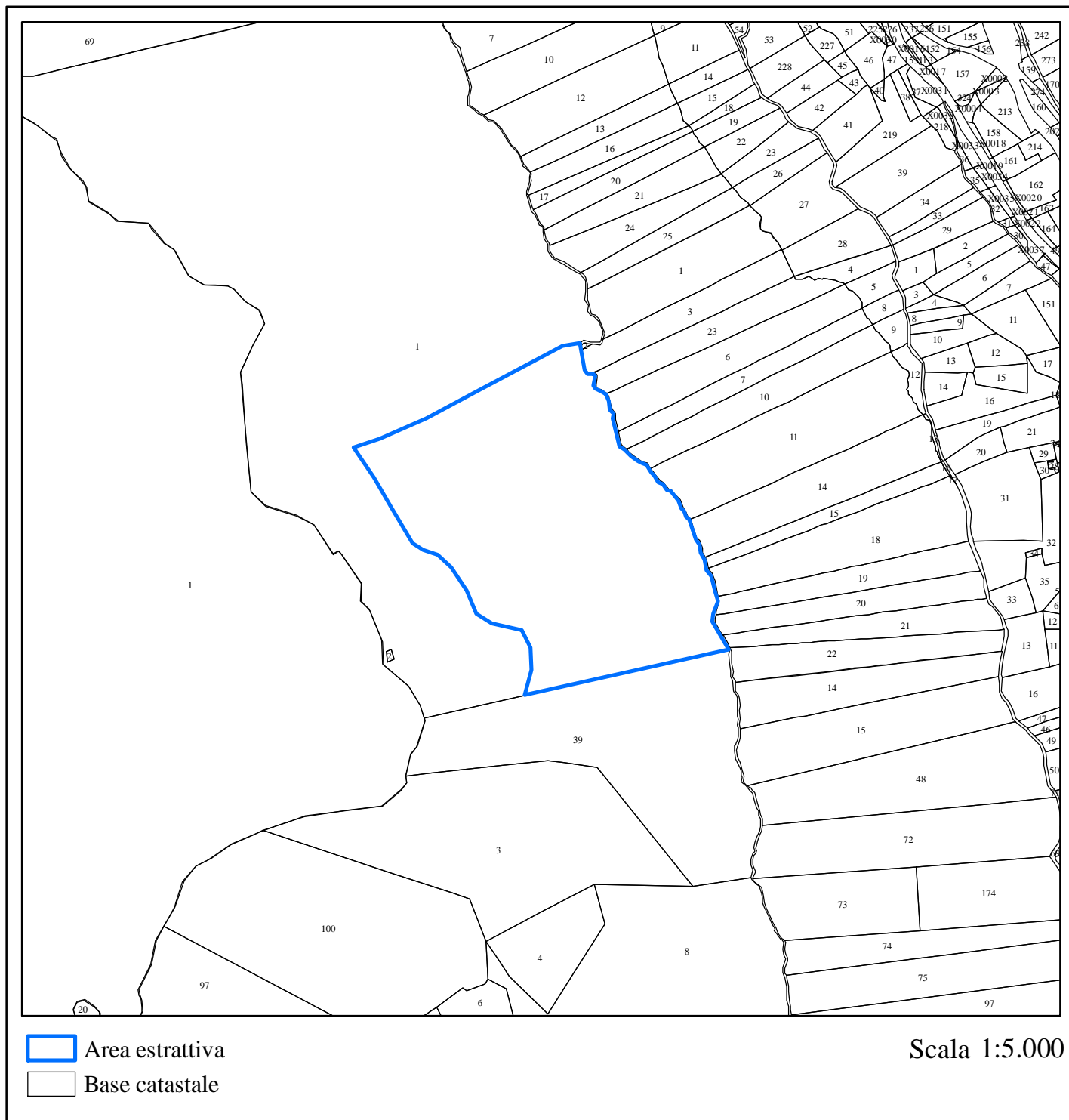
COMUNE: SAINT-DENIS

DENOMINAZIONE: Champlong

TIPOLOGIA: Marmo



PIANO REGIONALE DELLE ATTIVITÀ ESTRATTIVE



COMUNE: SAINT-DENIS

DENOMINAZIONE: Champlong

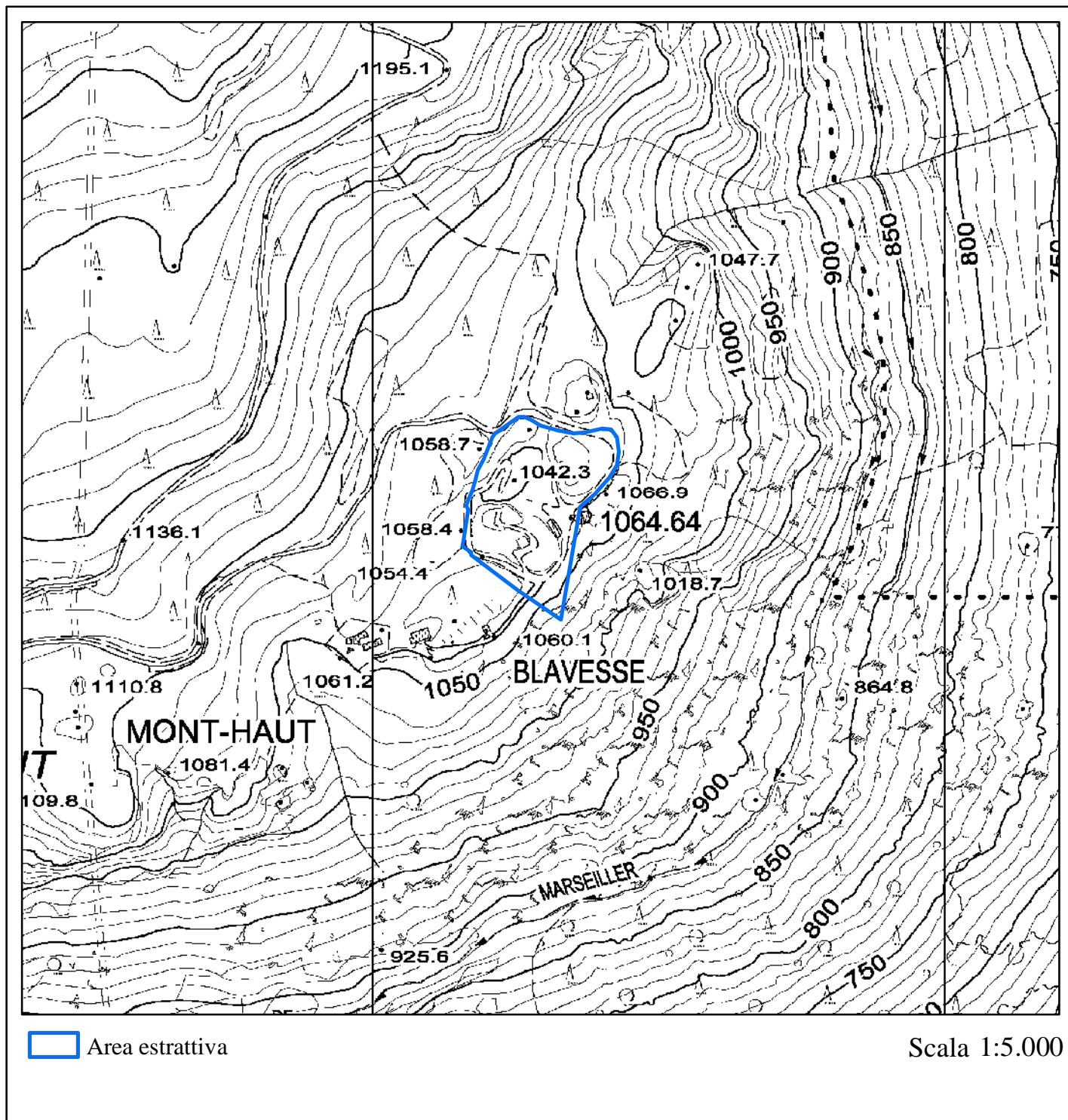
TIPOLOGIA: Marmo

RIFERIMENTI CATASTALI (n° particella(Foglio))

1(F29)



PIANO REGIONALE DELLE ATTIVITÀ ESTRATTIVE



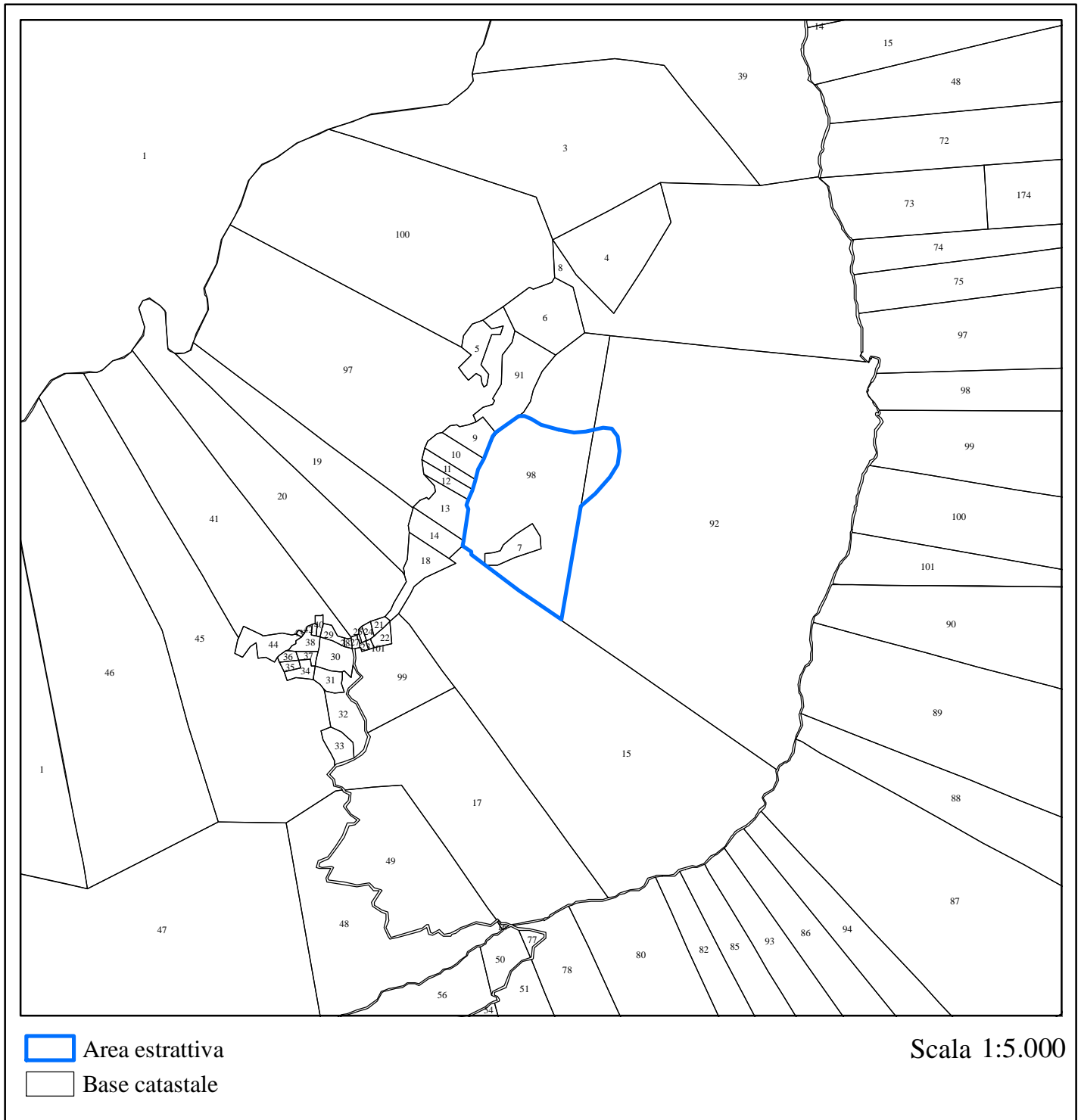
COMUNE: SAINT-DENIS

DENOMINAZIONE: Blavesse

TIPOLOGIA: Marmo



PIANO REGIONALE DELLE ATTIVITÀ ESTRATTIVE



COMUNE: SAINT-DENIS

DENOMINAZIONE: Blavesse

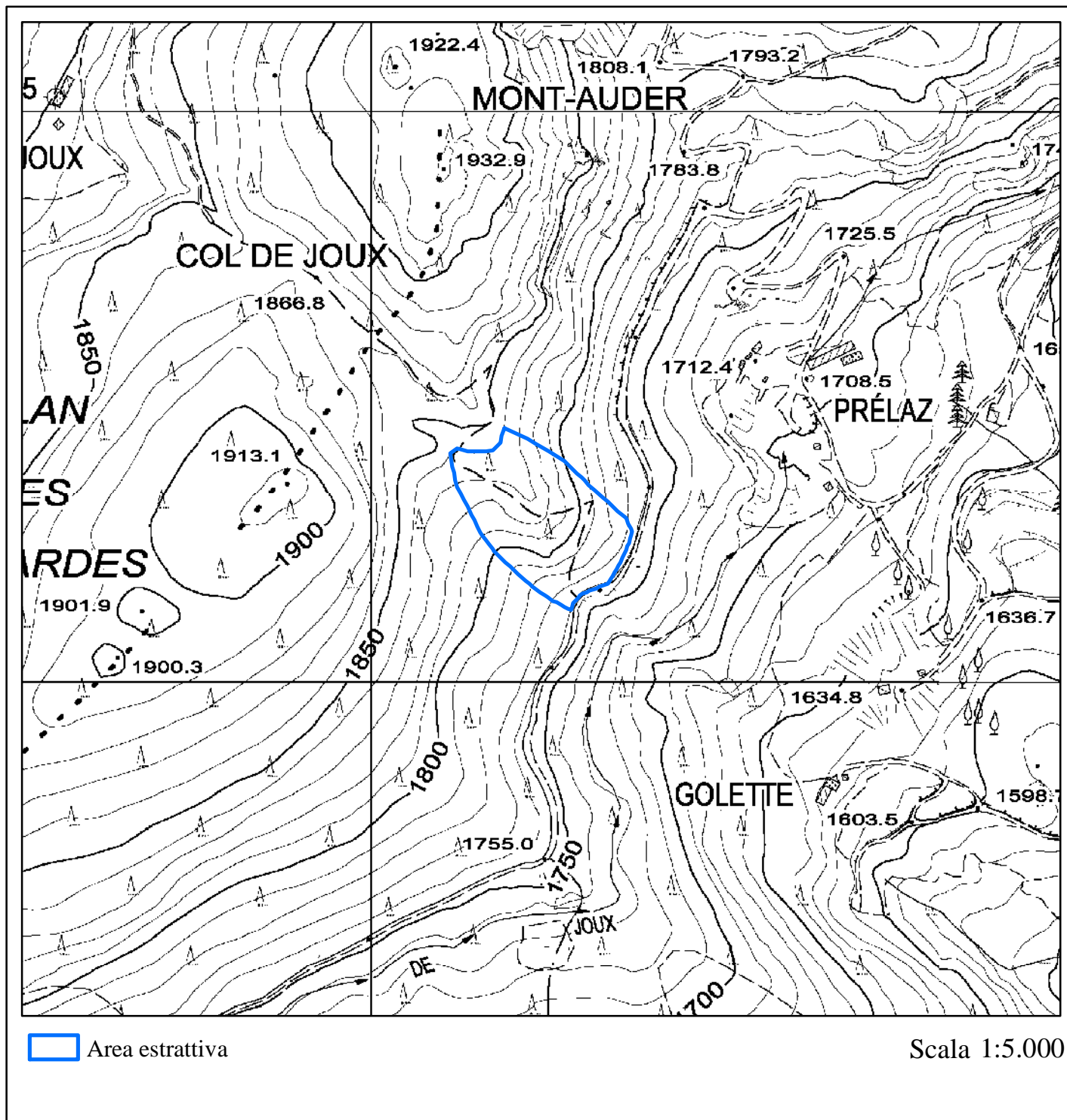
TIPOLOGIA: Marmo

RIFERIMENTI CATASTALI (n° particella(Foglio))

7(F29) ,92(F29) ,98(F29)



PIANO REGIONALE DELLE ATTIVITÀ ESTRATTIVE



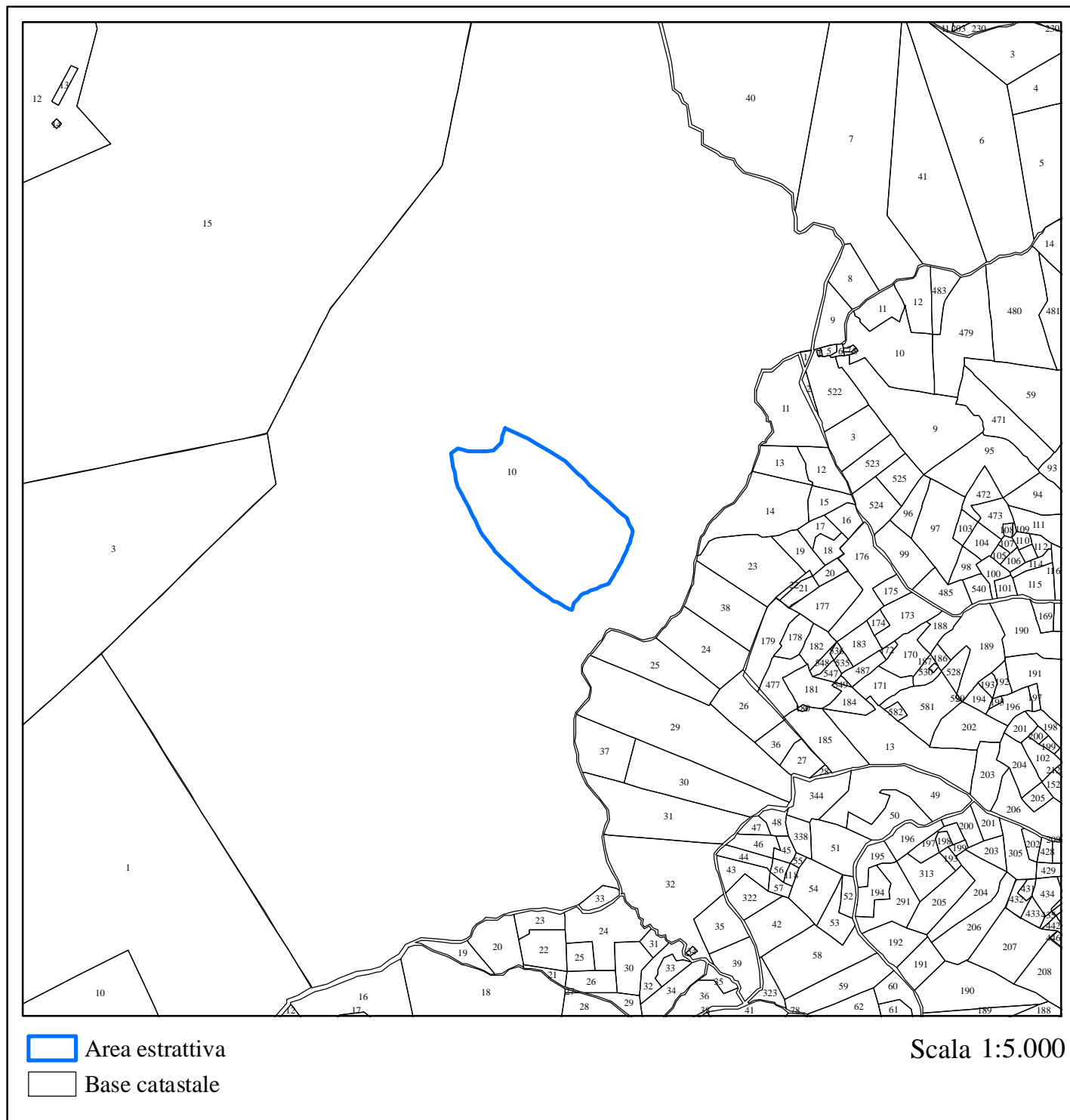
COMUNE: VERRAYES

DENOMINAZIONE: Pralà alta

TIPOLOGIA: Marmo



PIANO REGIONALE DELLE ATTIVITÀ ESTRATTIVE



COMUNE: VERRAYES

DENOMINAZIONE: Pralà alta

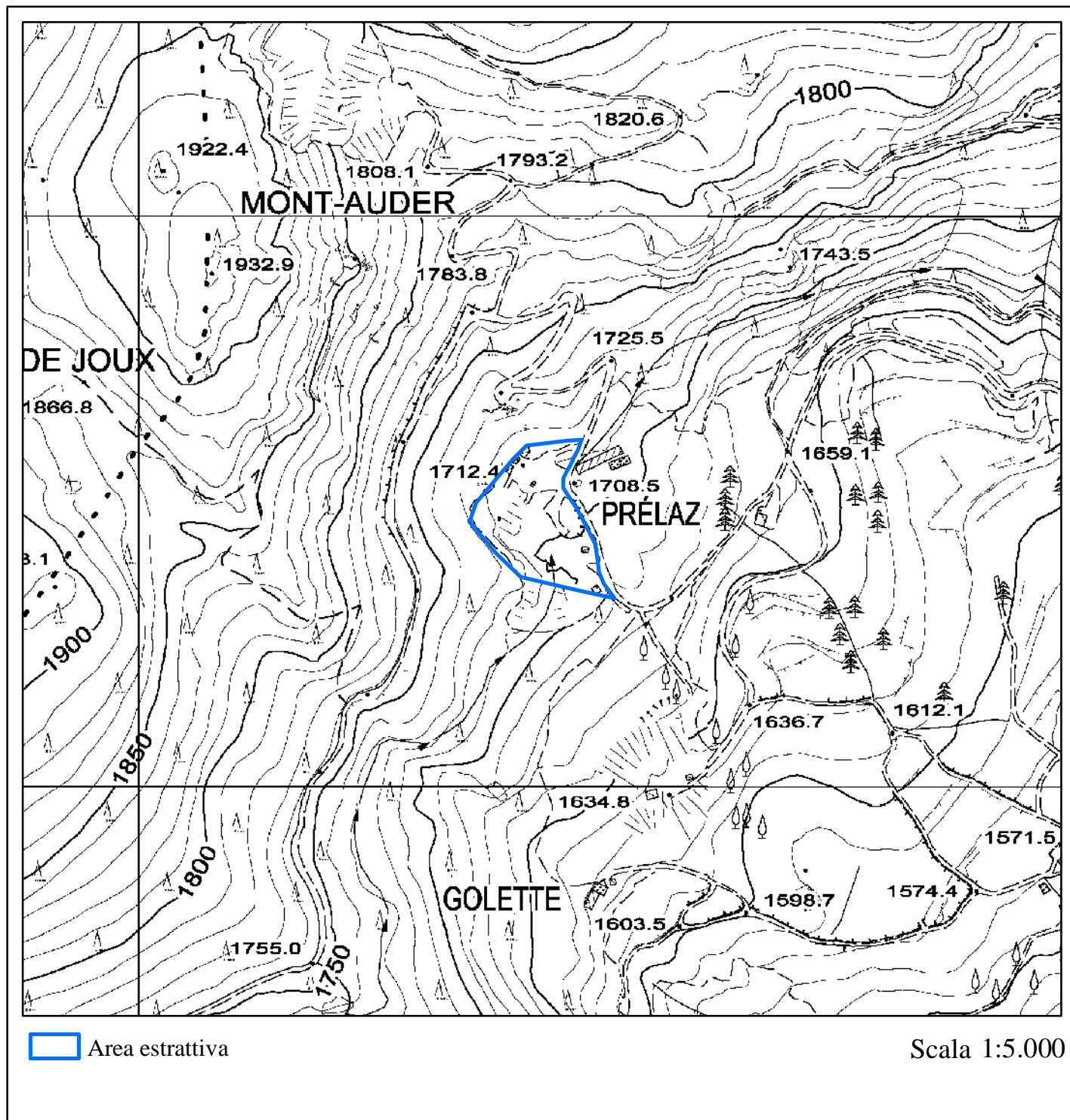
TIPOLOGIA: Marmo

RIFERIMENTI CATASTALI (n° particella(Foglio))

10(F18)



PIANO REGIONALE DELLE ATTIVITÀ ESTRATTIVE



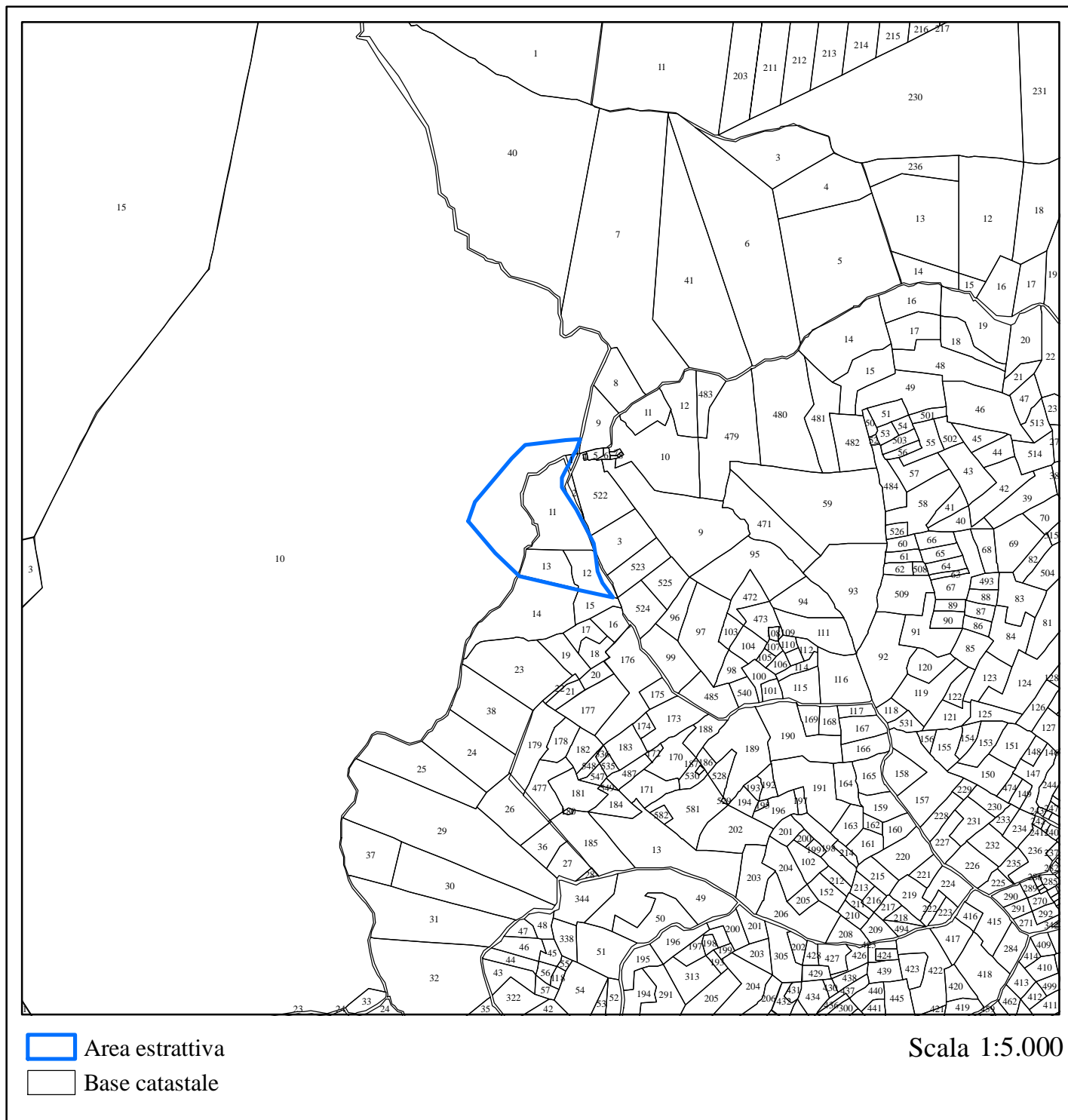
COMUNE: VERRAYES

DENOMINAZIONE: Prala

TIPOLOGIA: Marmo



PIANO REGIONALE DELLE ATTIVITÀ ESTRATTIVE



COMUNE: VERRAYES

DENOMINAZIONE: Prala

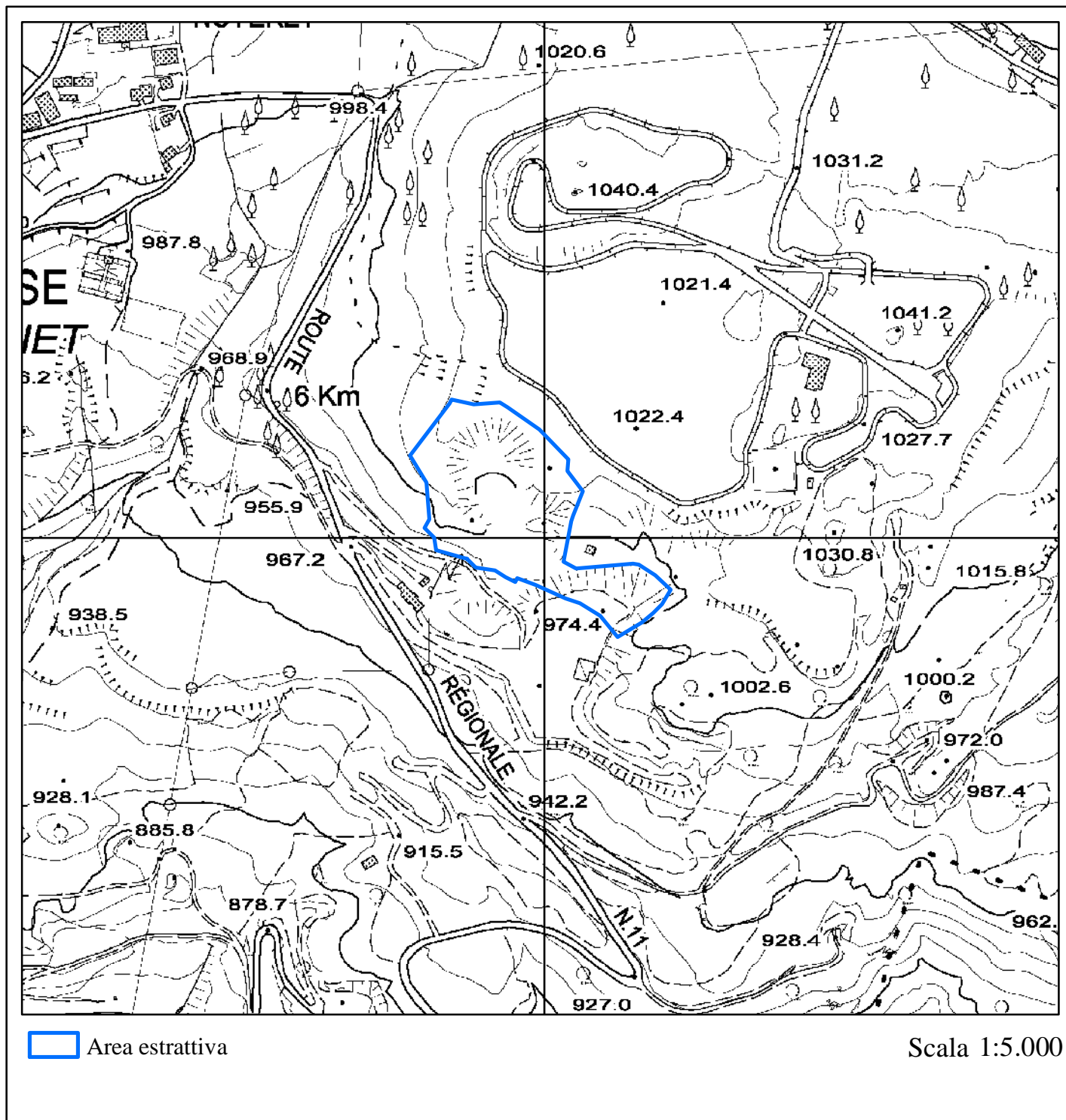
TIPOLOGIA: Marmo

RIFERIMENTI CATASTALI (n° particella(Foglio))

1(F17) ,3(F17) ,10(F18) ,11(F18) ,12(F18) ,13(F18)



PIANO REGIONALE DELLE ATTIVITÀ ESTRATTIVE



COMUNE: VERRAYES



DENOMINAZIONE: Ezzely

TIPOLOGIA: Marmo



PIANO REGIONALE DELLE ATTIVITÀ ESTRATTIVE



 Area estrattiva
 Base catastale

Scala 1:5.000

COMUNE: VERRAYES

DENOMINAZIONE: Ezzely

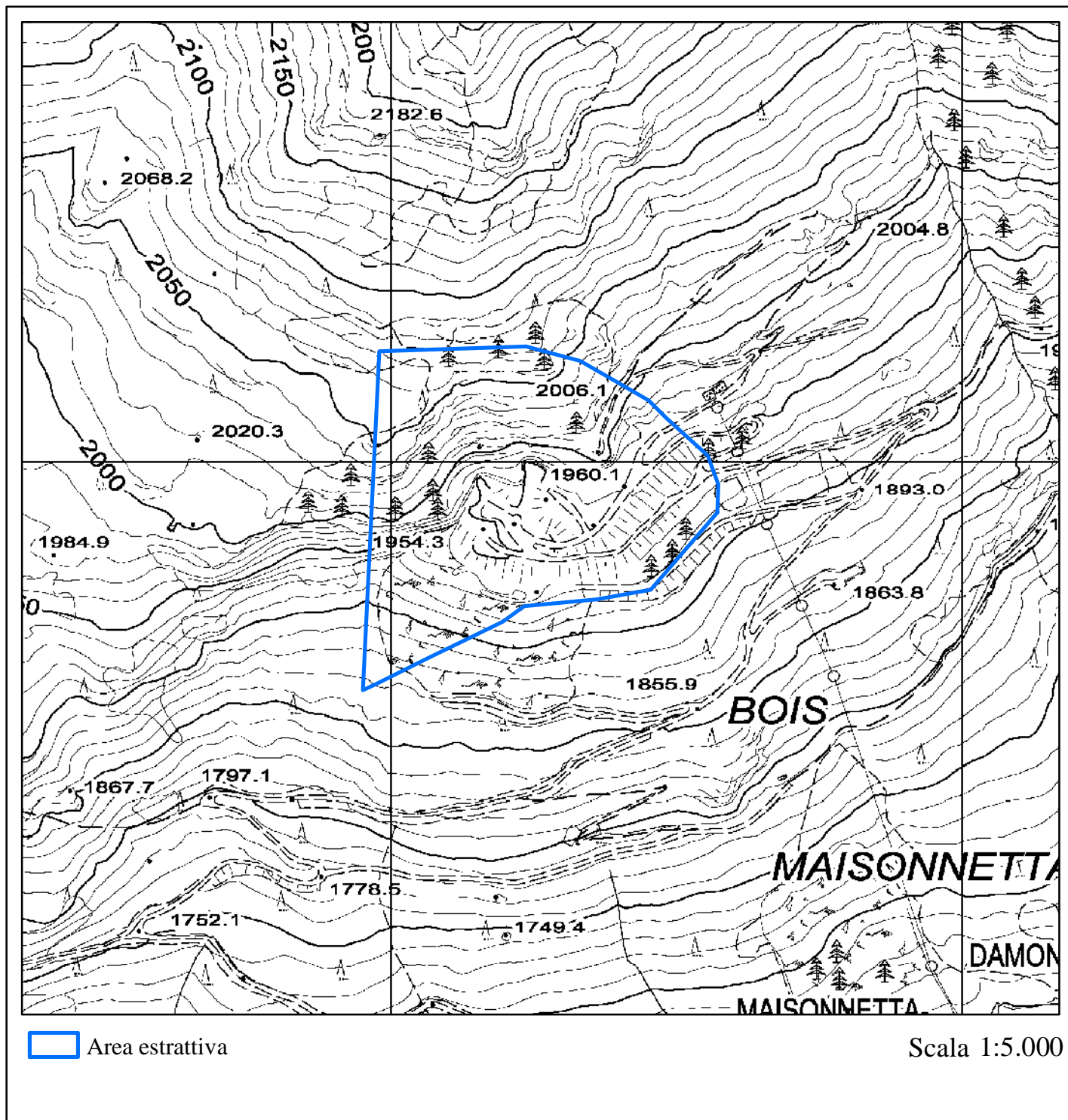
TIPOLOGIA: Marmo

RIFERIMENTI CATASTALI (n° particella(Foglio))

345(F37) ,346(F37) ,347(F37) ,348(F37) ,349(F37) ,352(F37) ,353(F37) ,369(F37) ,370(F37) ,371(F37) ,372(F37) ,373(F37) ,374(F37) ,375(F37) ,377(F37) ,
447(F37) ,448(F37) ,449(F37) ,450(F37) ,451(F37) ,452(F37) ,453(F37) ,454(F37) ,455(F37) ,460(F37) ,461(F37) ,462(F37) ,470(F37) ,500(F37) ,535(F37)



PIANO REGIONALE DELLE ATTIVITÀ ESTRATTIVE



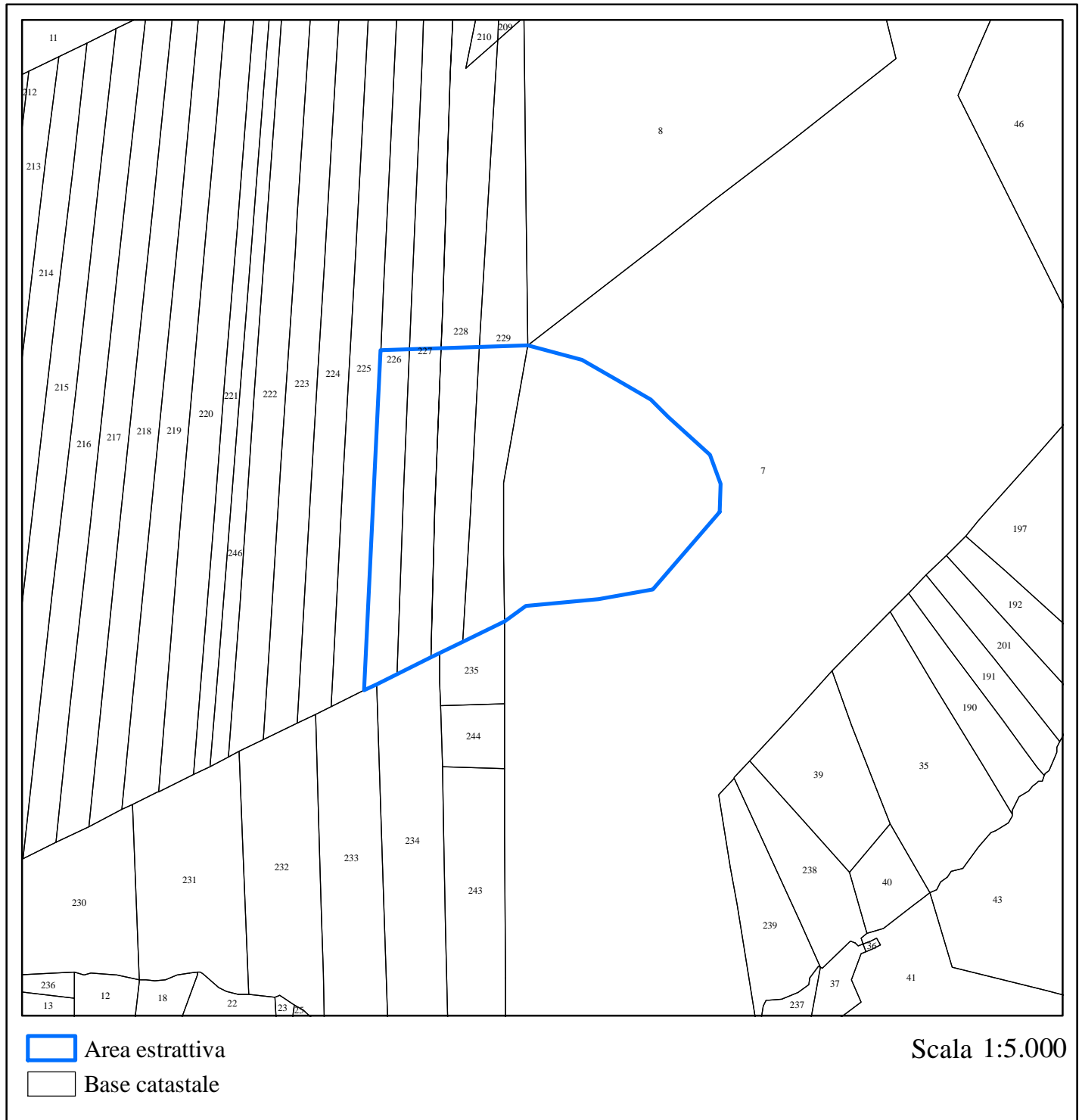
COMUNE: VERRAYES

DENOMINAZIONE: Aver

TIPOLOGIA: Marmo



PIANO REGIONALE DELLE ATTIVITÀ ESTRATTIVE



COMUNE: VERRAYES

DENOMINAZIONE: Aver

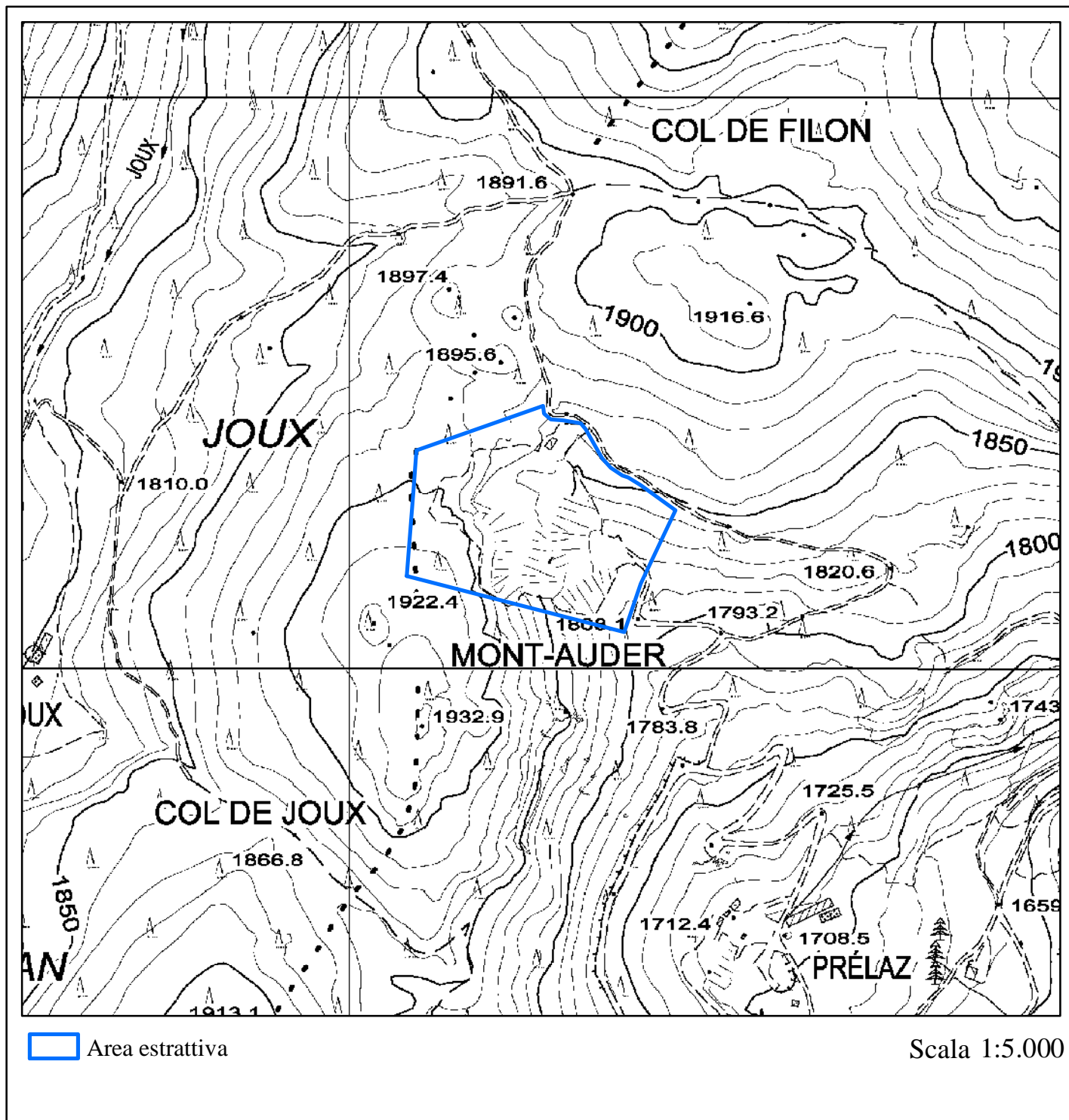
TIPOLOGIA: Marmo

RIFERIMENTI CATASTALI (n° particella(Foglio))

226(F1) ,227(F1) ,228(F1) ,229(F1) ,7(F1)



PIANO REGIONALE DELLE ATTIVITÀ ESTRATTIVE



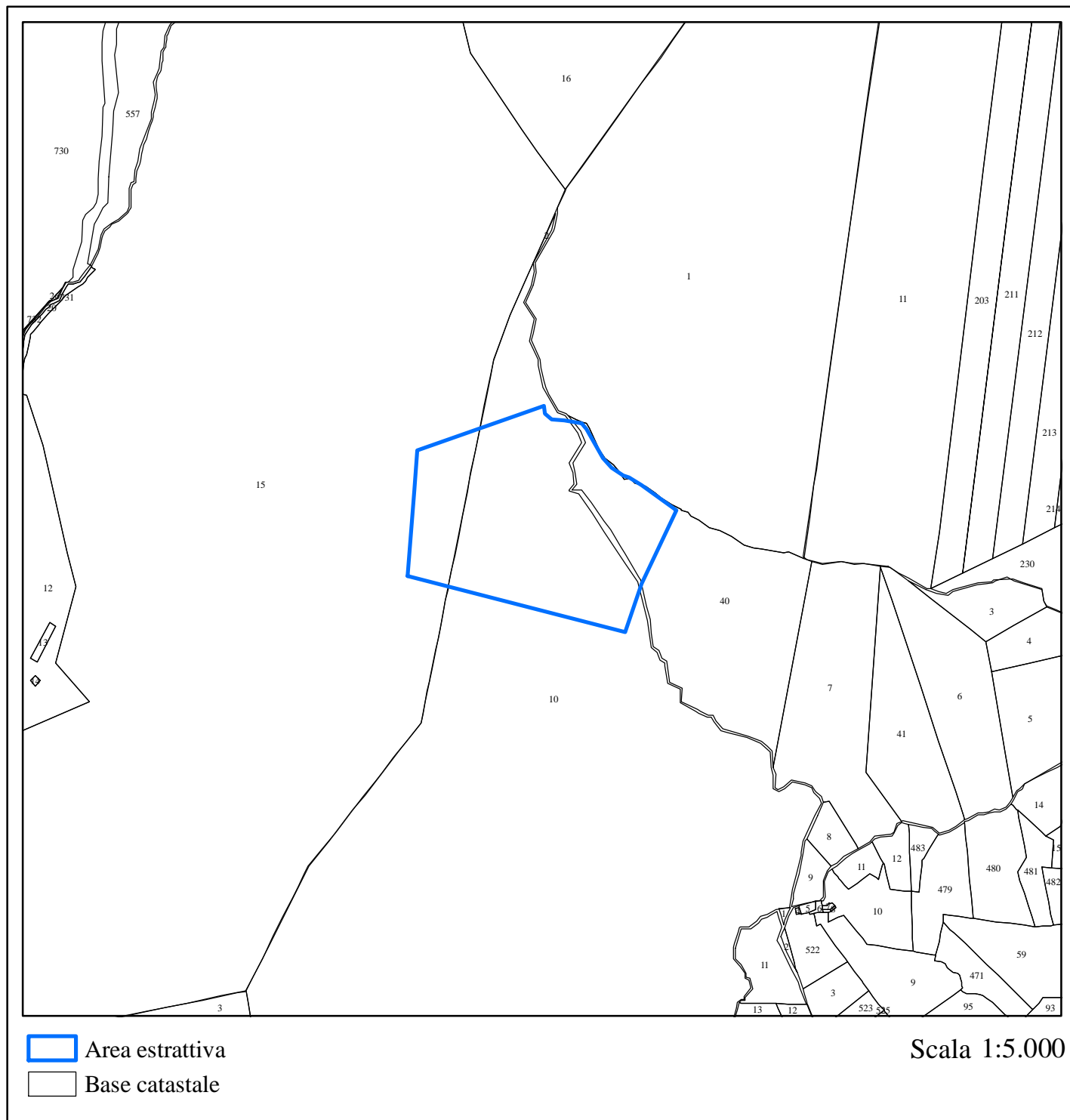
COMUNE: VERRAYES

DENOMINAZIONE: Croce-San-Martino

TIPOLOGIA: Marmo



PIANO REGIONALE DELLE ATTIVITÀ ESTRATTIVE



COMUNE: VERRAYES

DENOMINAZIONE: Croce-San-Martino

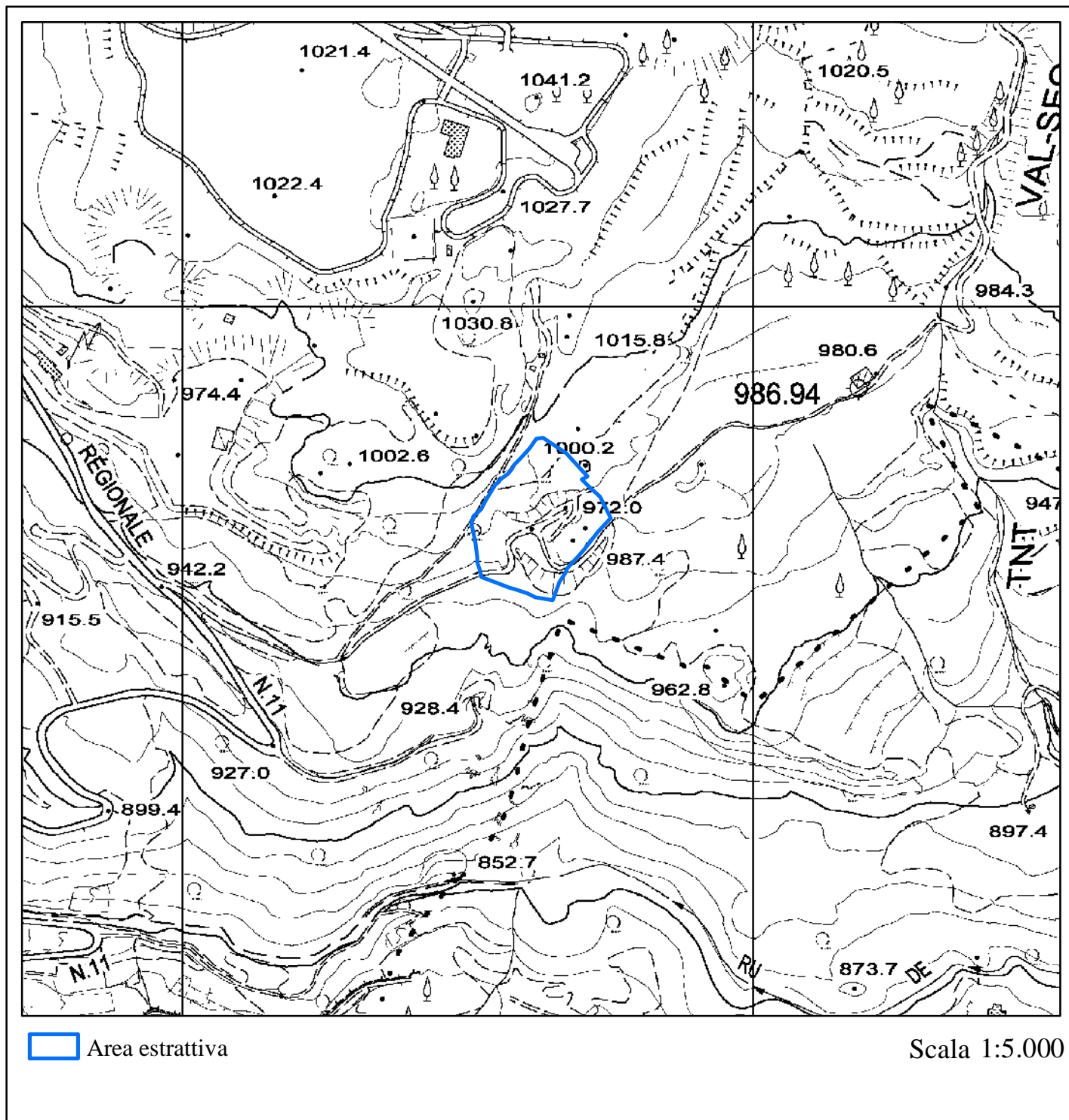
TIPOLOGIA: Marmo

RIFERIMENTI CATASTALI (n° particella(Foglio))

15(F15) ,1(F18) ,10(F18) ,40(F18)



PIANO REGIONALE DELLE ATTIVITÀ ESTRATTIVE



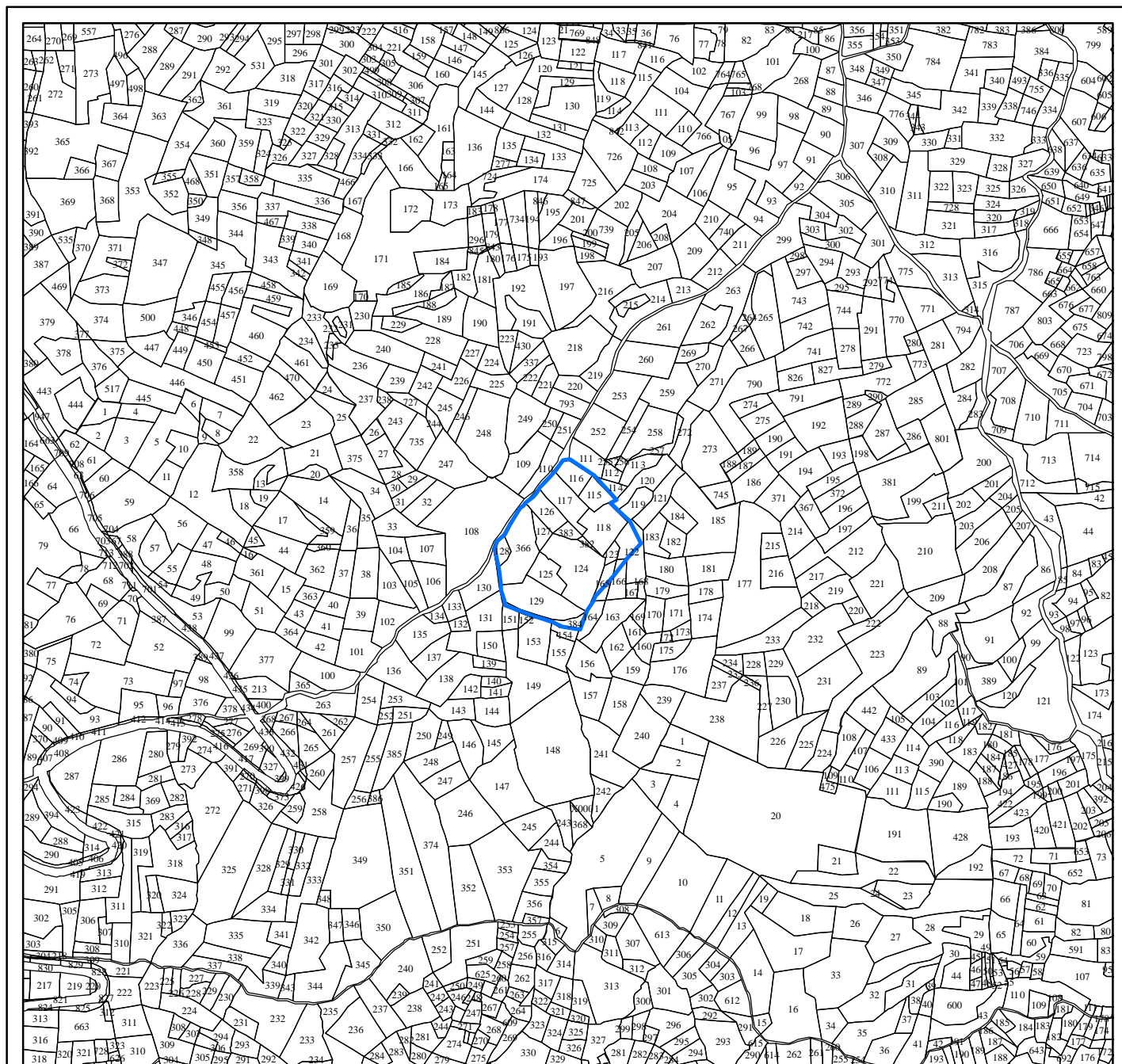
COMUNE: VERRAYES

DENOMINAZIONE: Plan de Verrayes



TIPOLOGIA: Marmo



PIANO REGIONALE DELLE ATTIVITÀ ESTRATTIVE



Scala 1:5.000

-  Area estrattiva
-  Base catastale

COMUNE: VERRAYES

DENOMINAZIONE: Plan de Verrayes

TIPOLOGIA: Marmo

RIFERIMENTI CATASTALI (n° particella(Foglio))

115(F53) ,116(F53) ,117(F53) ,118(F53) ,122(F53) ,123(F53) ,124(F53) ,125(F53) ,126(F53) ,127(F53) ,128(F53) ,129(F53) ,165(F53) ,166(F53) ,366(F53) ,382(F53) ,383(F53) ,384(F53)



PIANO REGIONALE DELLE ATTIVITÀ ESTRATTIVE

Prescrizioni particolari:

- Il recupero ambientale dovrà essere eseguito uniformandosi allo stato attuale dei luoghi;
- L'utilizzo di esplosivo è ammesso nel rispetto della normativa vigente e delle indicazioni espresse dall'Amministrazione comunale, ai fini della mitigazione dei relativi effetti sulle aree limitrofe.

COMUNE: VERRAYES

DENOMINAZIONE: Plan de Verrayes

TIPOLOGIA: Marmo

REGIONE AUTONOMA VALLE D'AOSTA
DIPARTIMENTO TERRITORIO ED AMBIENTE
DIREZIONE AMBIENTE
SERVIZIO CAVE MINIERE E SORGENTI



VERIFICA E AGGIORNAMENTO TRIENNALE
PIANO REGIONALE DELLE ATTIVITA' ESTRATTIVE

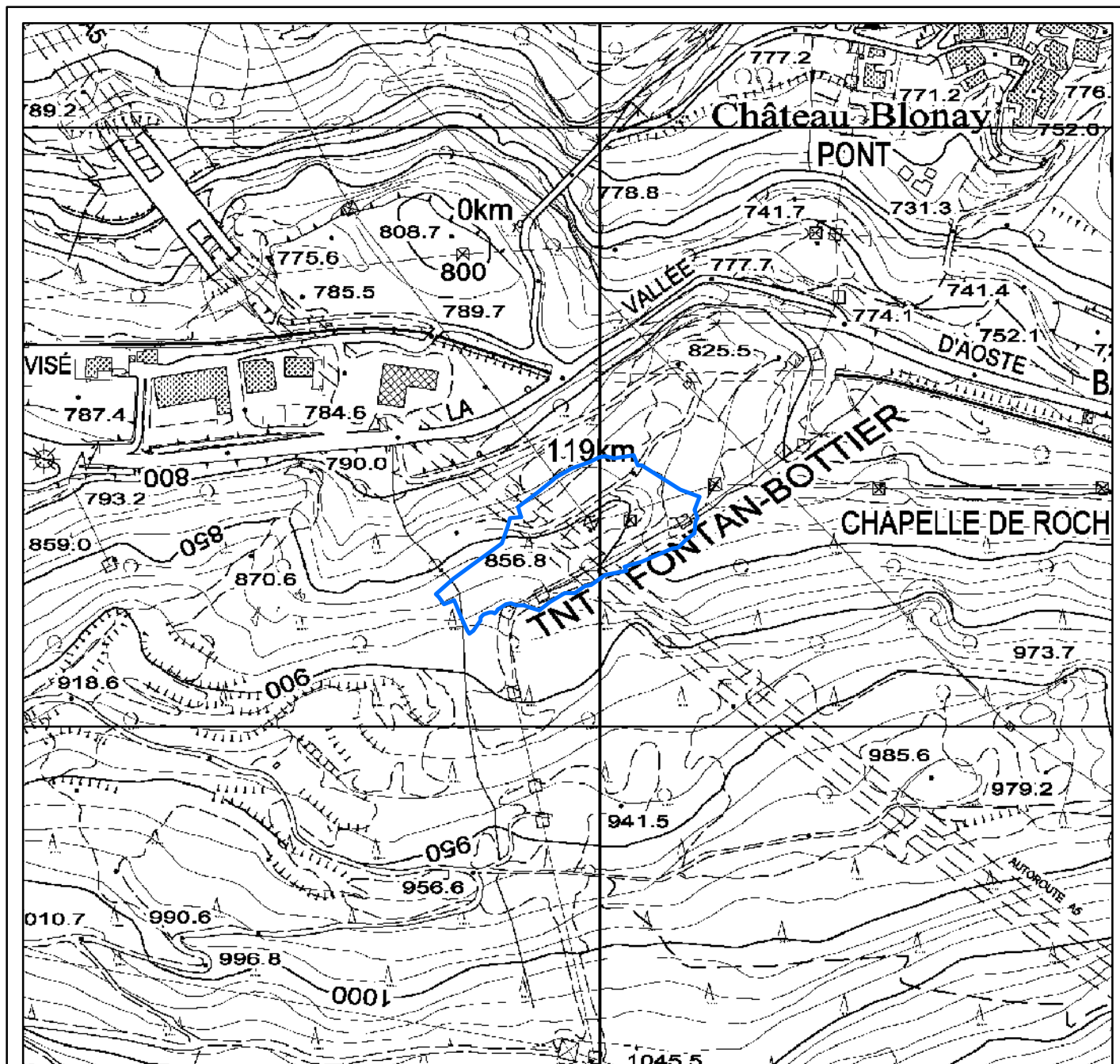
PIANO DEI GIACIMENTI DI MARMO
E DELLE PIETRE AFFINI AD USO ORNAMENTALE


PIETRA ORNAMENTALE

FEBBRAIO 2013



PIANO REGIONALE DELLE ATTIVITÀ ESTRATTIVE



 Area estrattiva

Scala 1:5.000

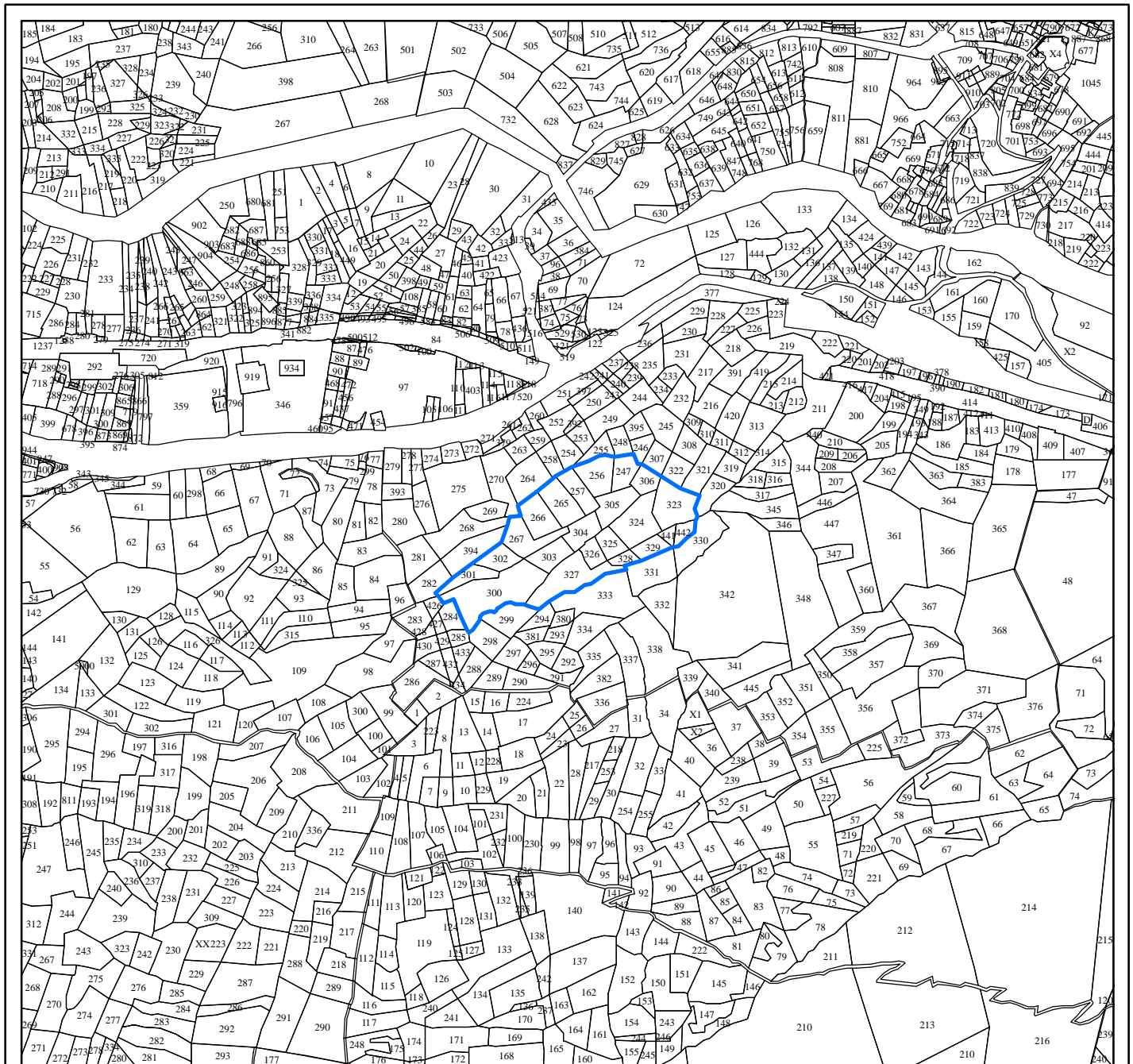
COMUNE: AVISE



DENOMINAZIONE: Runaz

TIPOLOGIA: P.Ornamentali



PIANO REGIONALE DELLE ATTIVITÀ ESTRATTIVE



 Area estrattiva
 Base catastale

Scala 1:5.000

COMUNE: AVISE

DENOMINAZIONE: Runaz

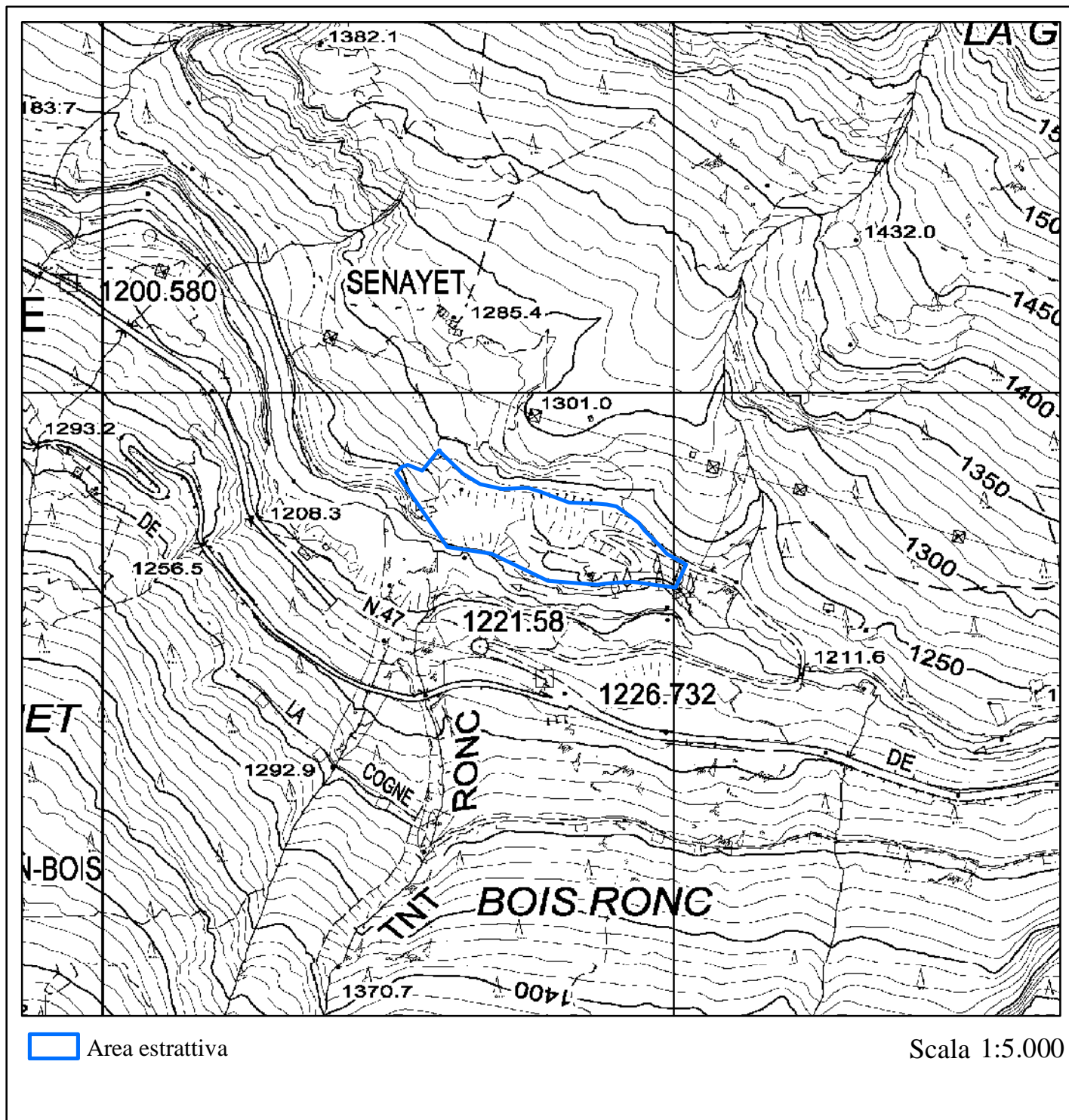
TIPOLOGIA: P.Ornamentali

RIFERIMENTI CATASTALI (n° particella(Foglio))

247(F43) ,256(F43) ,257(F43) ,265(F43) ,266(F43) ,267(F43) ,300(F43) ,301(F43) ,302(F43) ,303(F43) ,304(F43) ,305(F43) ,306(F43) ,323(F43) ,324(F43) ,
325(F43) ,326(F43) ,327(F43) ,328(F43) ,329(F43) ,441(F43) ,442(F43)



PIANO REGIONALE DELLE ATTIVITÀ ESTRATTIVE



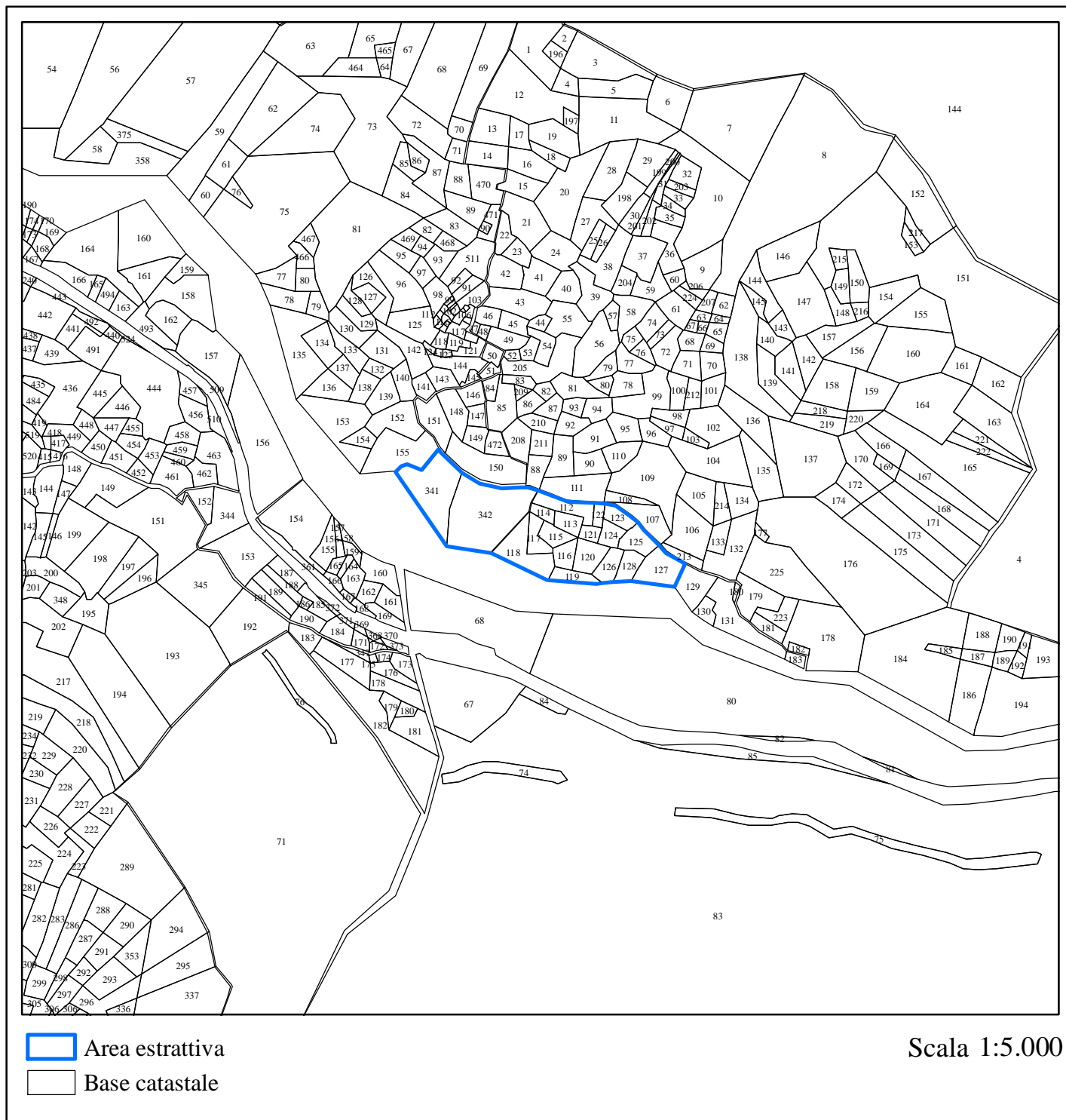
COMUNE: AYMAVILLES

DENOMINAZIONE: Senagj

TIPOLOGIA: P.Ornamentali



PIANO REGIONALE DELLE ATTIVITÀ ESTRATTIVE



COMUNE: AYMAVILLES

DENOMINAZIONE: Senagj

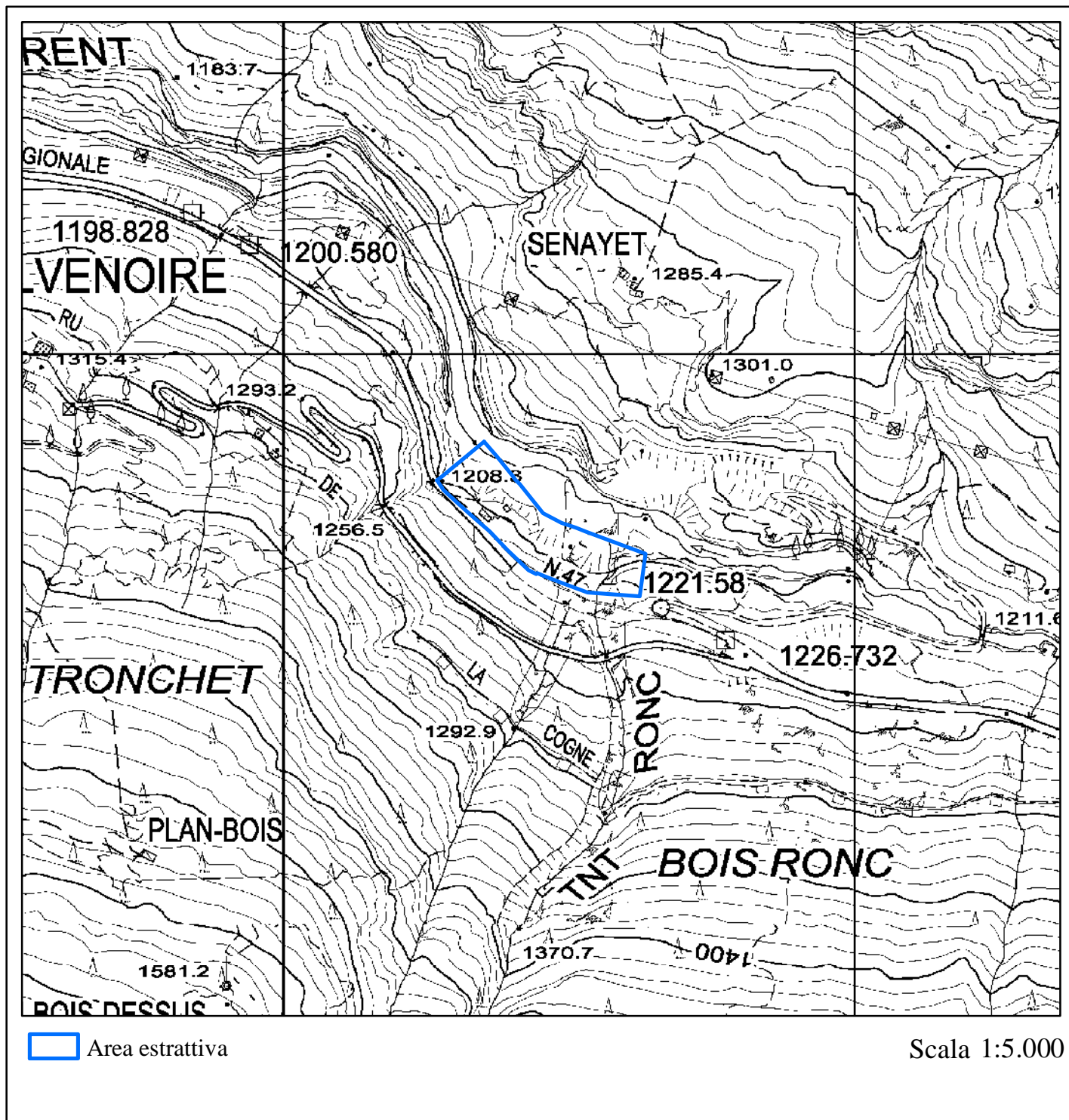
TIPOLOGIA: P.Ornamentali

RIFERIMENTI CATASTALI (n° particella(Foglio))

341(F63) ,342(F63) ,112(F64) ,113(F64) ,114(F64) ,115(F64) ,116(F64) ,117(F64) ,118(F64) ,119(F64) ,120(F64) ,121(F64) ,122(F64) ,123(F64) ,124(F64) ,125(F64) ,126(F64) ,127(F64) ,128(F64)



PIANO REGIONALE DELLE ATTIVITÀ ESTRATTIVE



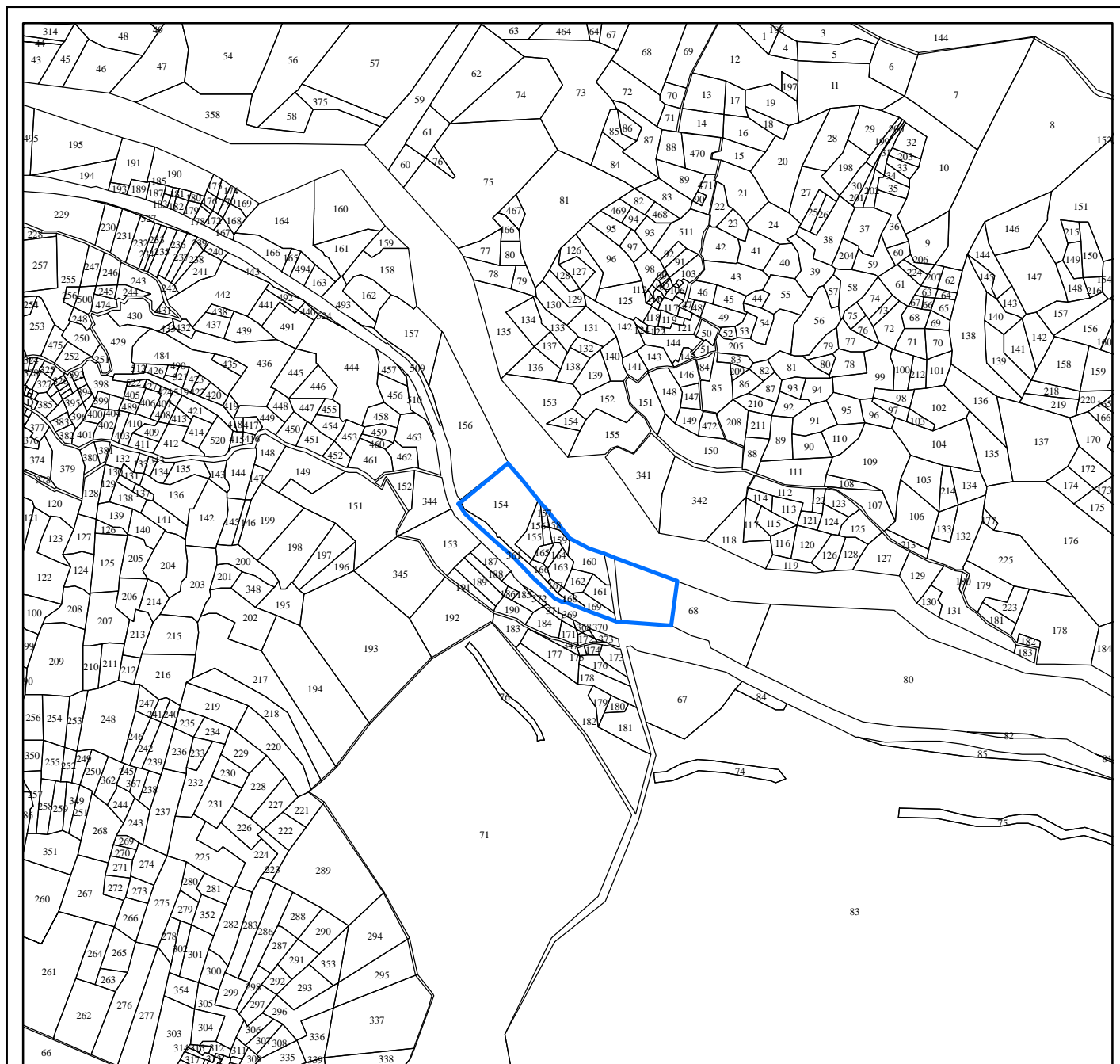
COMUNE: AYMAVILLES



DENOMINAZIONE: Ronc

TIPOLOGIA: P.Ornamentali



PIANO REGIONALE DELLE ATTIVITÀ ESTRATTIVE



-  Area estrattiva
-  Base catastale

Scala 1:5.000

COMUNE: AYMAVILLES

DENOMINAZIONE: Ronc

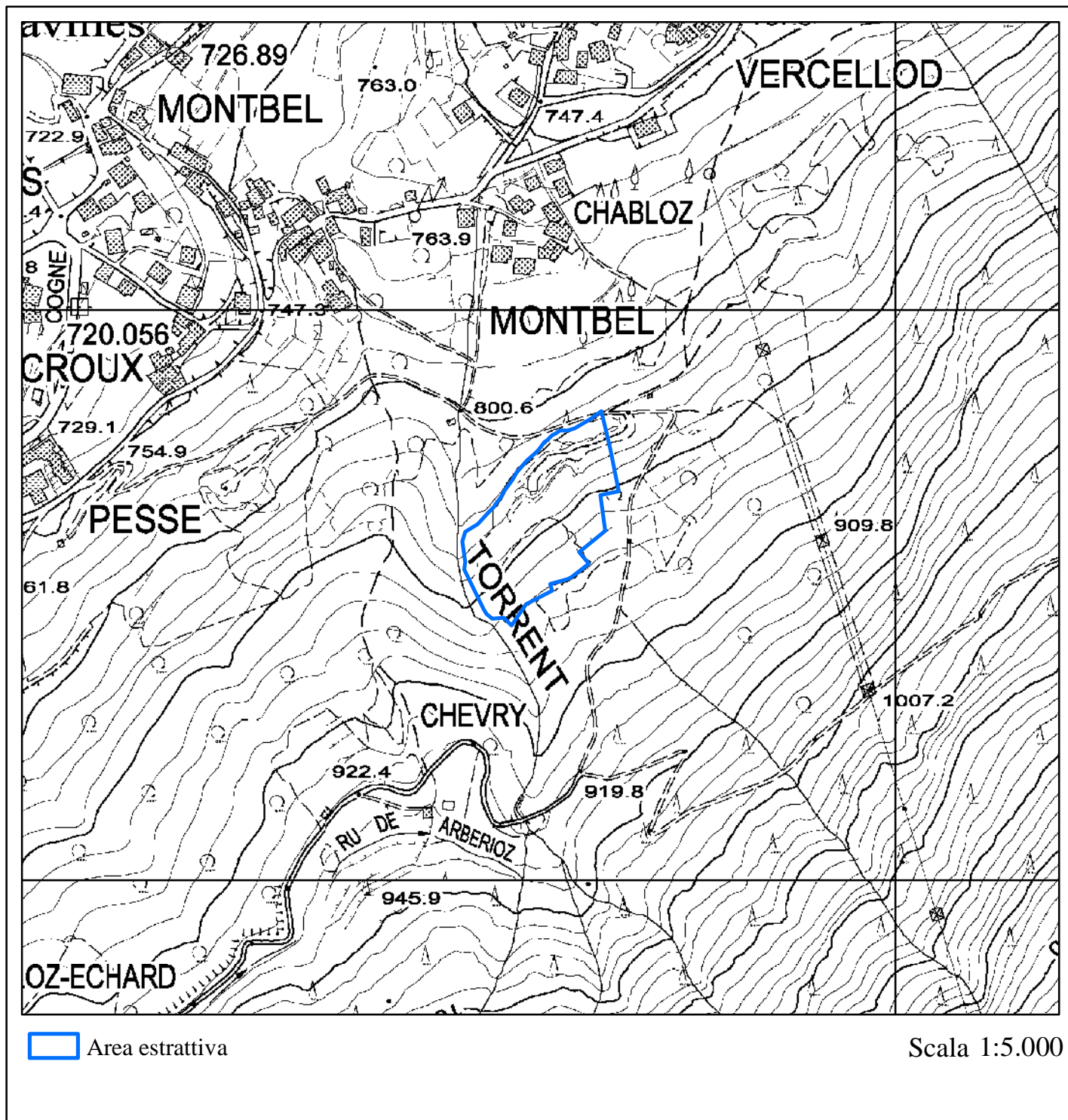
TIPOLOGIA: P.Ornamentali

RIFERIMENTI CATASTALI (n° particella(Foglio))

154(F63) ,155(F63) ,156(F63) ,157(F63) ,158(F63) ,159(F63) ,160(F63) ,161(F63) ,162(F63) ,163(F63) ,164(F63) ,165(F63) ,166(F63) ,167(F63) ,168(F63) ,
169(F63) ,361(F63) ,68(F67)



PIANO REGIONALE DELLE ATTIVITÀ ESTRATTIVE



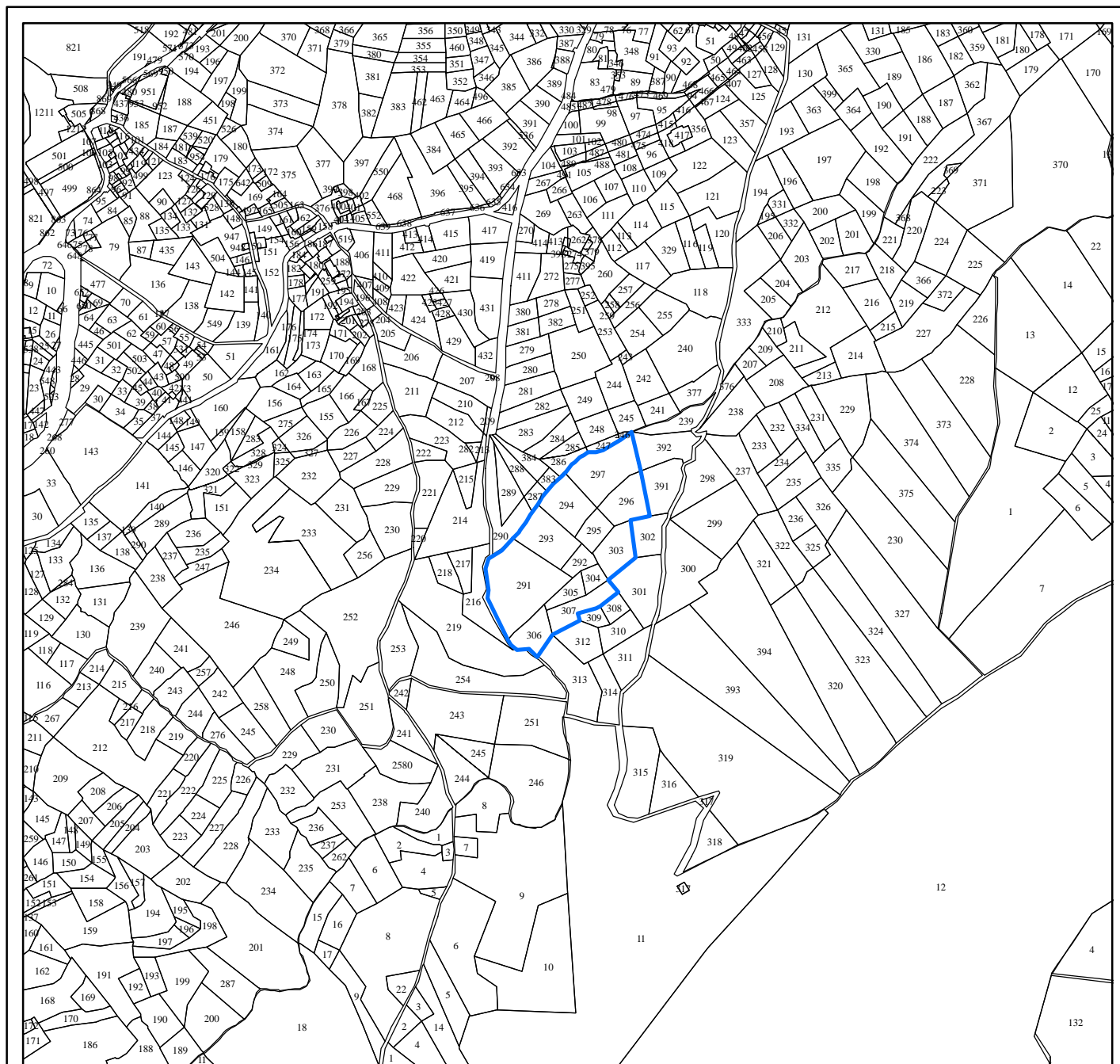
COMUNE: AYMAVILLES



DENOMINAZIONE: Pesse

TIPOLOGIA: P.Ornamentali



PIANO REGIONALE DELLE ATTIVITÀ ESTRATTIVE



-  Area estrattiva
-  Base catastale

Scala 1:5.000

COMUNE: AYMAVILLES

DENOMINAZIONE: Pesse

TIPOLOGIA: P.Ornamentali

RIFERIMENTI CATASTALI (n° particella(Foglio))

291(F18) ,292(F18) ,293(F18) ,294(F18) ,295(F18) ,296(F18) ,297(F18) ,303(F18) ,304(F18) ,305(F18) ,306(F18) ,307(F18)



PIANO REGIONALE DELLE ATTIVITÀ ESTRATTIVE

Prescrizioni particolari:

- L'attività di coltivazione dovrà essere effettuata senza compromettere il percorso storico per la frazione Turlin.

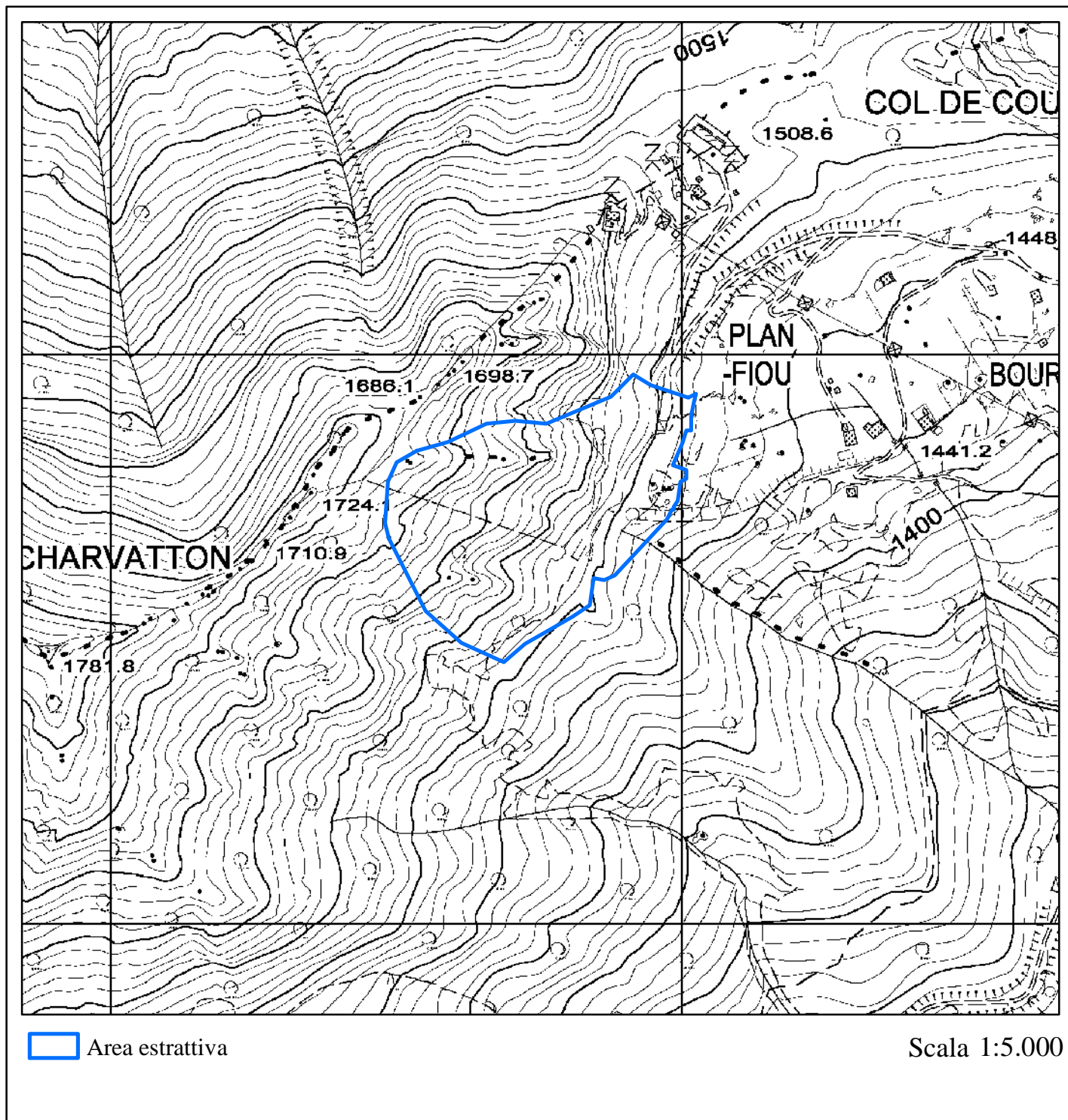
COMUNE: AYMAVILLES

DENOMINAZIONE: Pesse

TIPOLOGIA: Marmo



PIANO REGIONALE DELLE ATTIVITÀ ESTRATTIVE



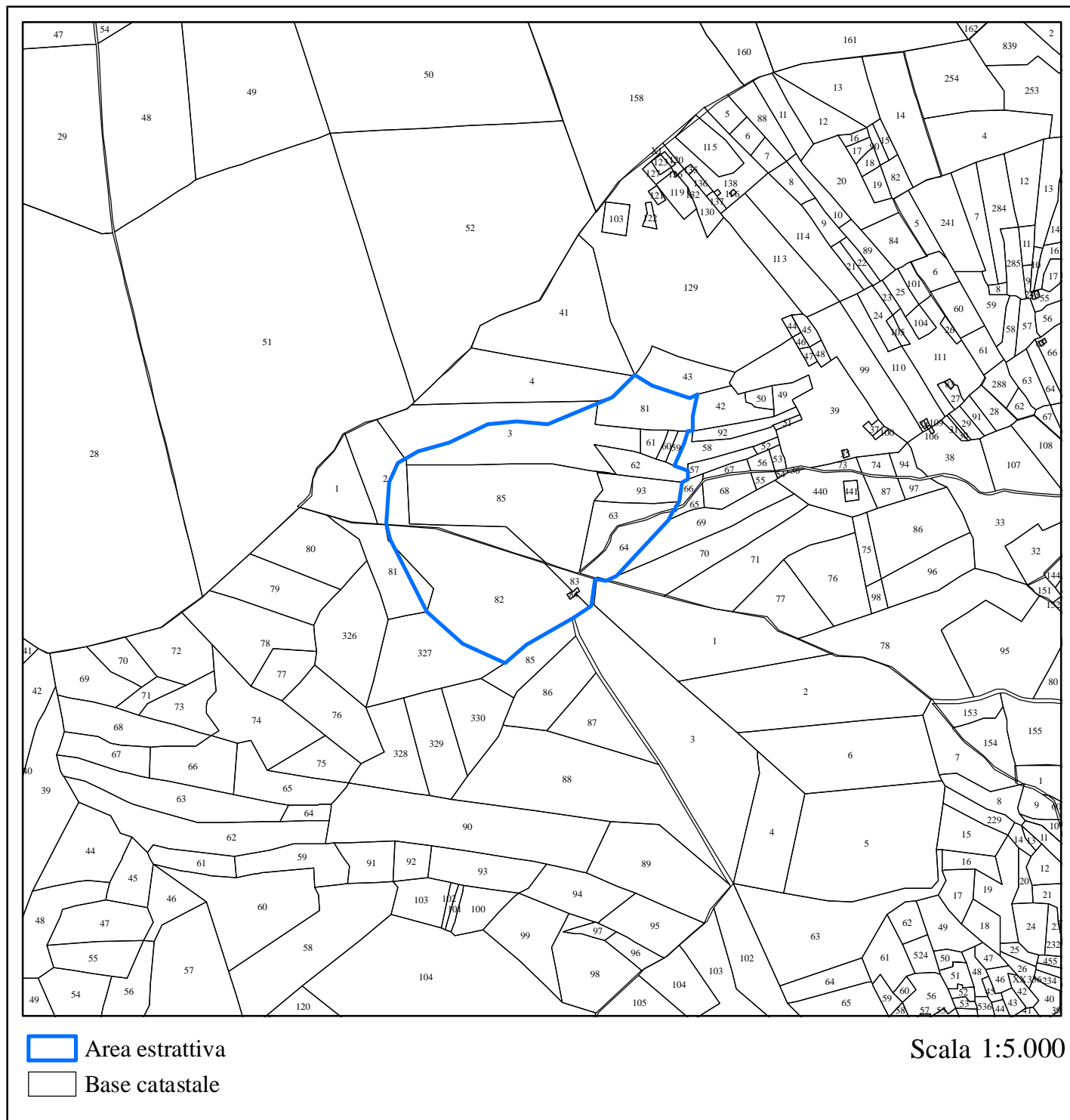
COMUNE: HONE - PONTBOSET

DENOMINAZIONE: Courtil

TIPOLOGIA: P.Ornamentali



PIANO REGIONALE DELLE ATTIVITÀ ESTRATTIVE



COMUNE: HONE - PONTBOSET

DENOMINAZIONE: Courtil

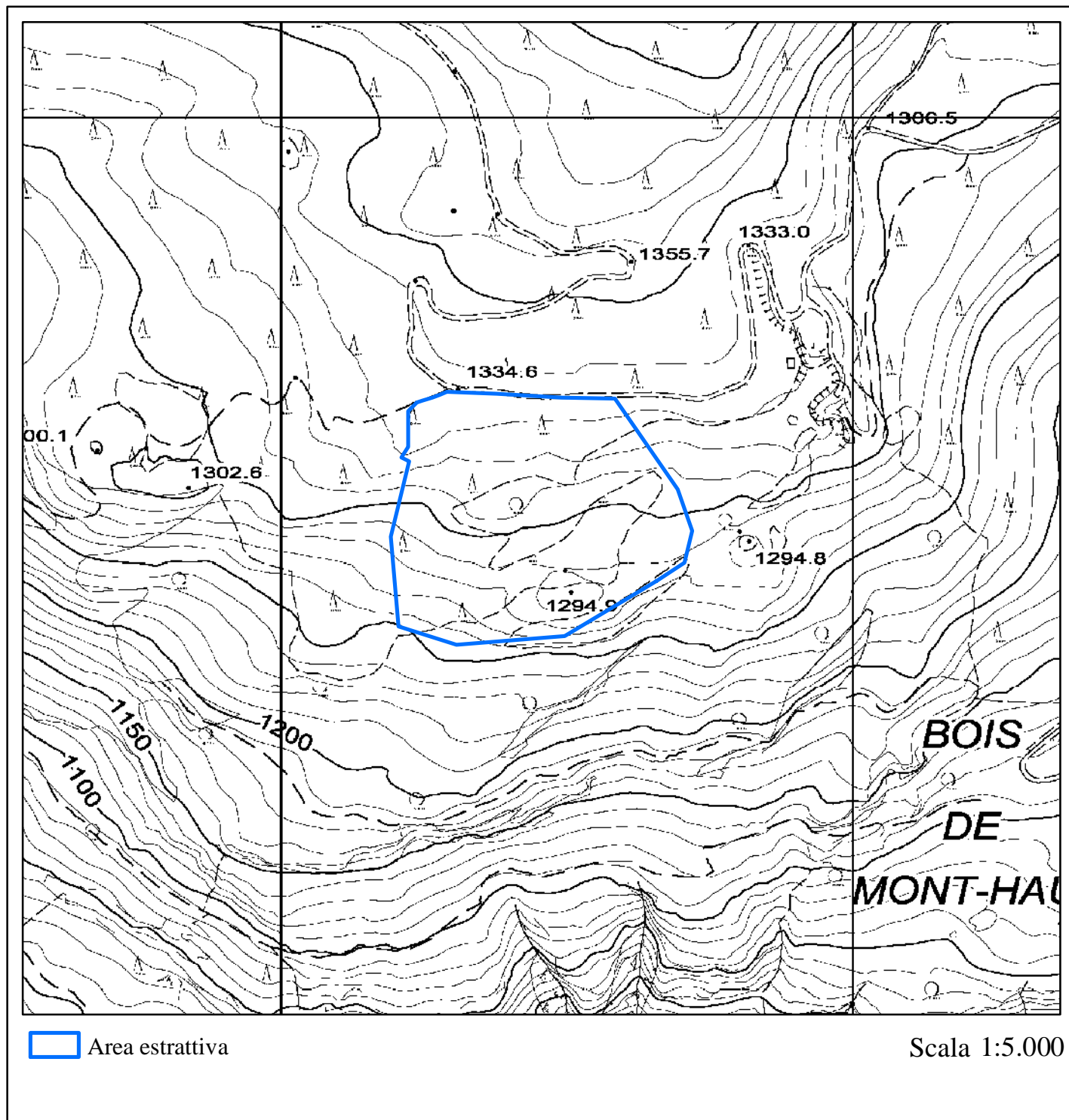
TIPOLOGIA: P.Ornamentali

RIFERIMENTI CATASTALI (n° particella(Foglio))

2(F1) ,3(F1) ,81(F1) ,63(F1) ,64(F1) ,85(F1) ,93(F1) ,82(F8) ,83(F8) ,84(F8)



PIANO REGIONALE DELLE ATTIVITÀ ESTRATTIVE



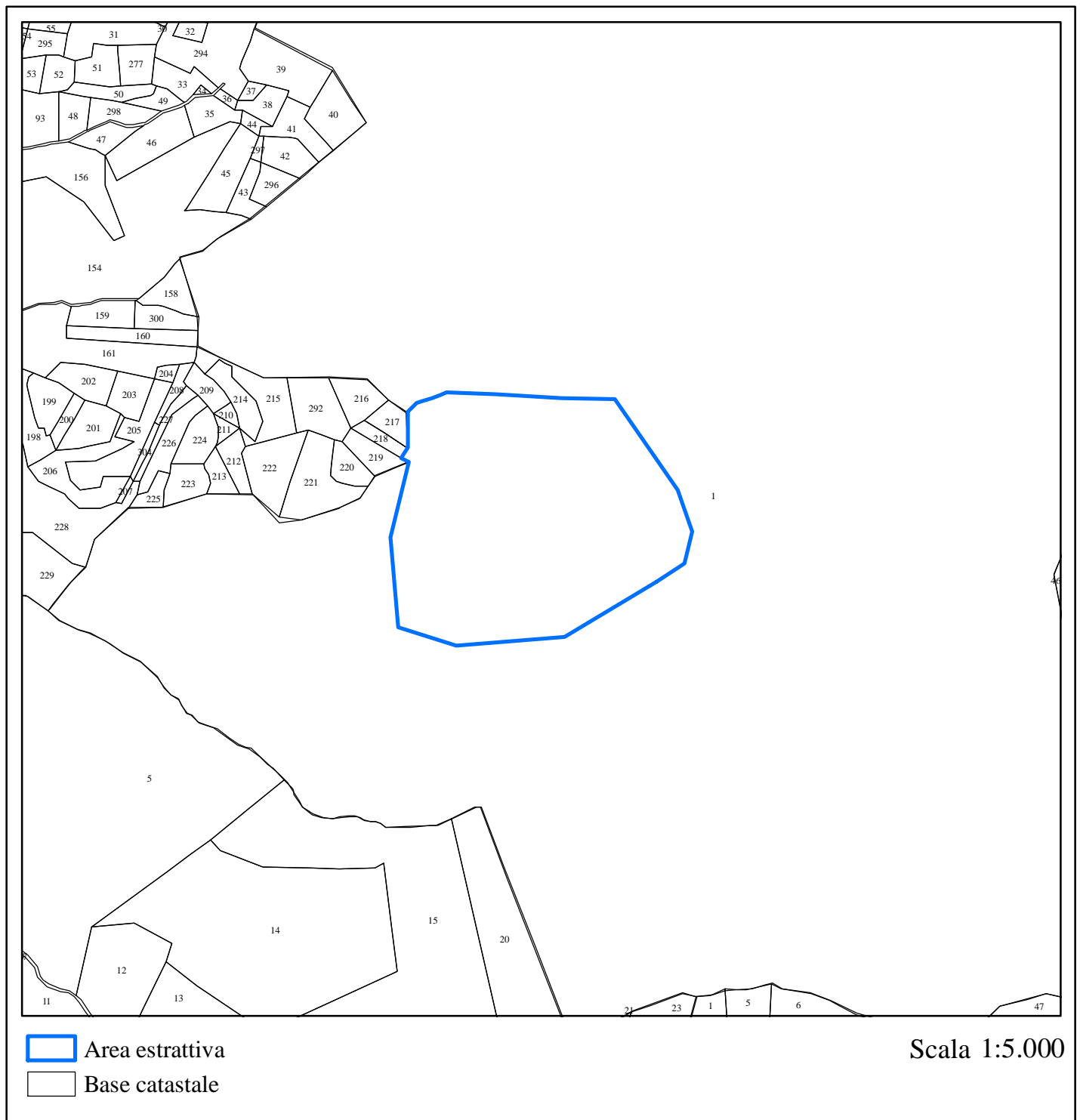
COMUNE: SAINT-DENIS

DENOMINAZIONE: Gromeillan

TIPOLOGIA: P.Ornamentali



PIANO REGIONALE DELLE ATTIVITÀ ESTRATTIVE



COMUNE: SAINT-DENIS

DENOMINAZIONE: Gromeillan

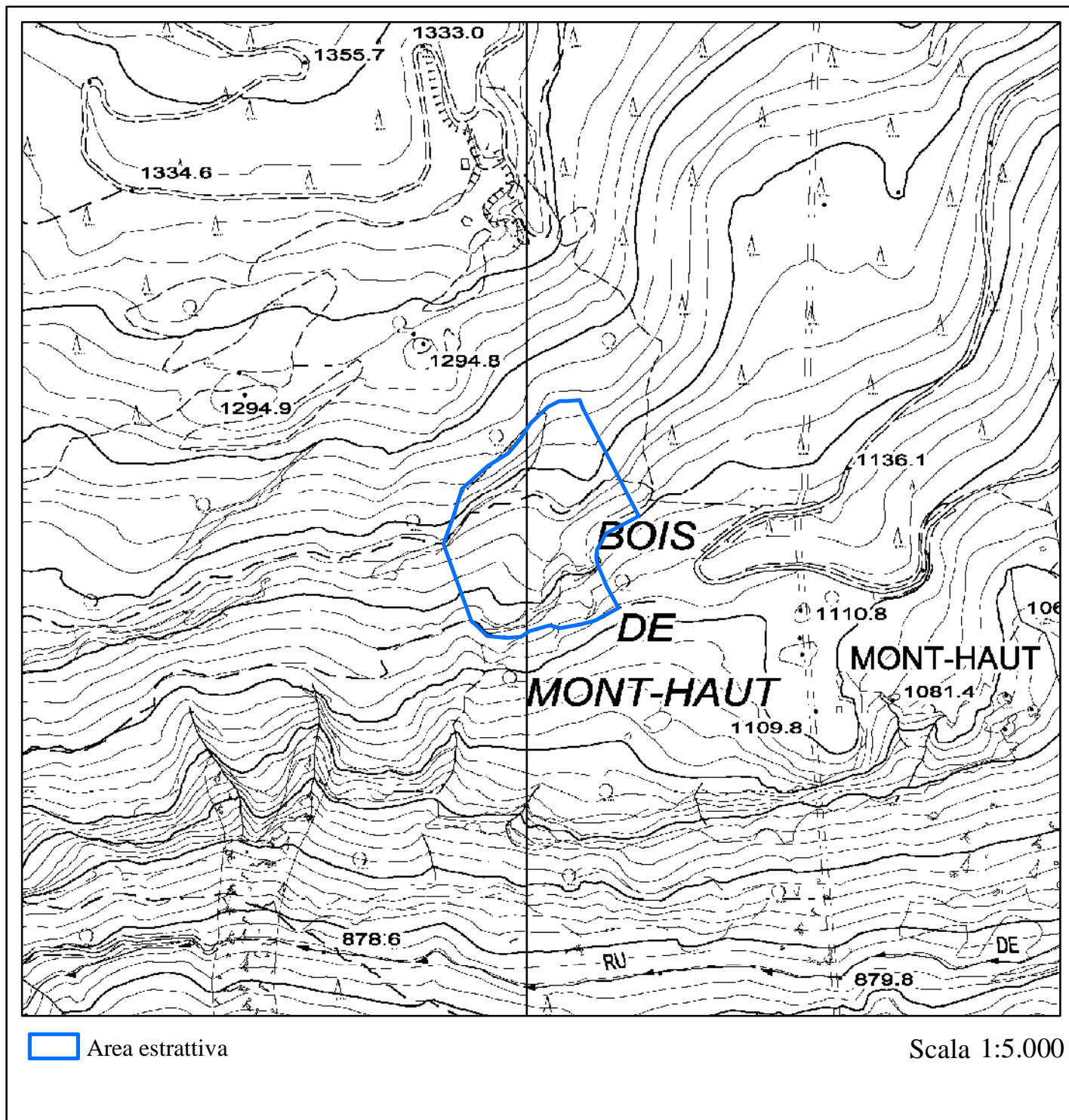
TIPOLOGIA: P.Ornamentali

RIFERIMENTI CATASTALI (n° particella(Foglio))

1(F28)



PIANO REGIONALE DELLE ATTIVITÀ ESTRATTIVE



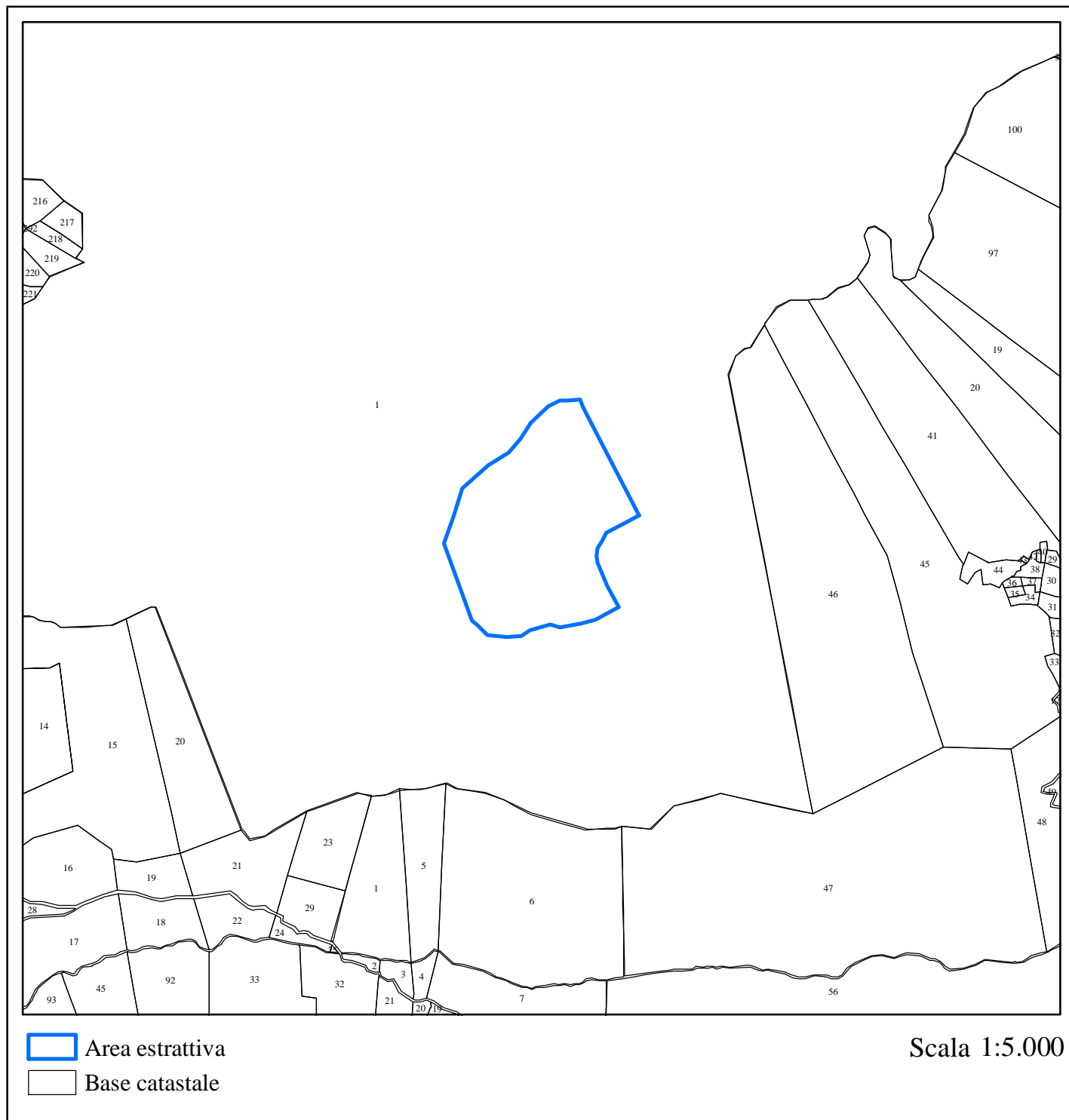
COMUNE: SAINT-DENIS

DENOMINAZIONE: Blavesse-2

TIPOLOGIA: P.Ornamentali



PIANO REGIONALE DELLE ATTIVITÀ ESTRATTIVE



COMUNE: SAINT-DENIS

DENOMINAZIONE: Blavesse-2

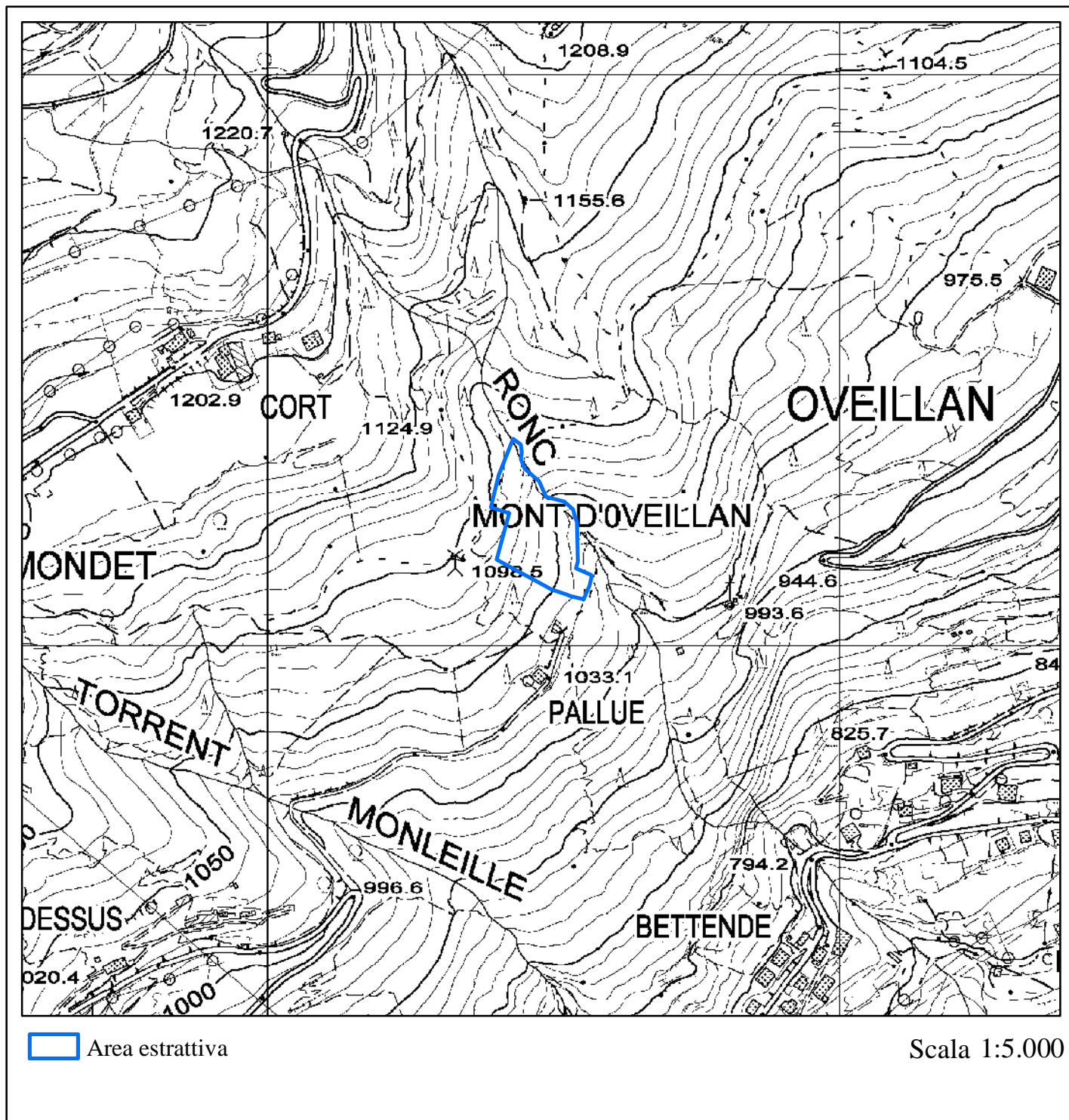
TIPOLOGIA: P.Ornamentali

RIFERIMENTI CATASTALI (n° particella(Foglio))

1(F28)



PIANO REGIONALE DELLE ATTIVITÀ ESTRATTIVE



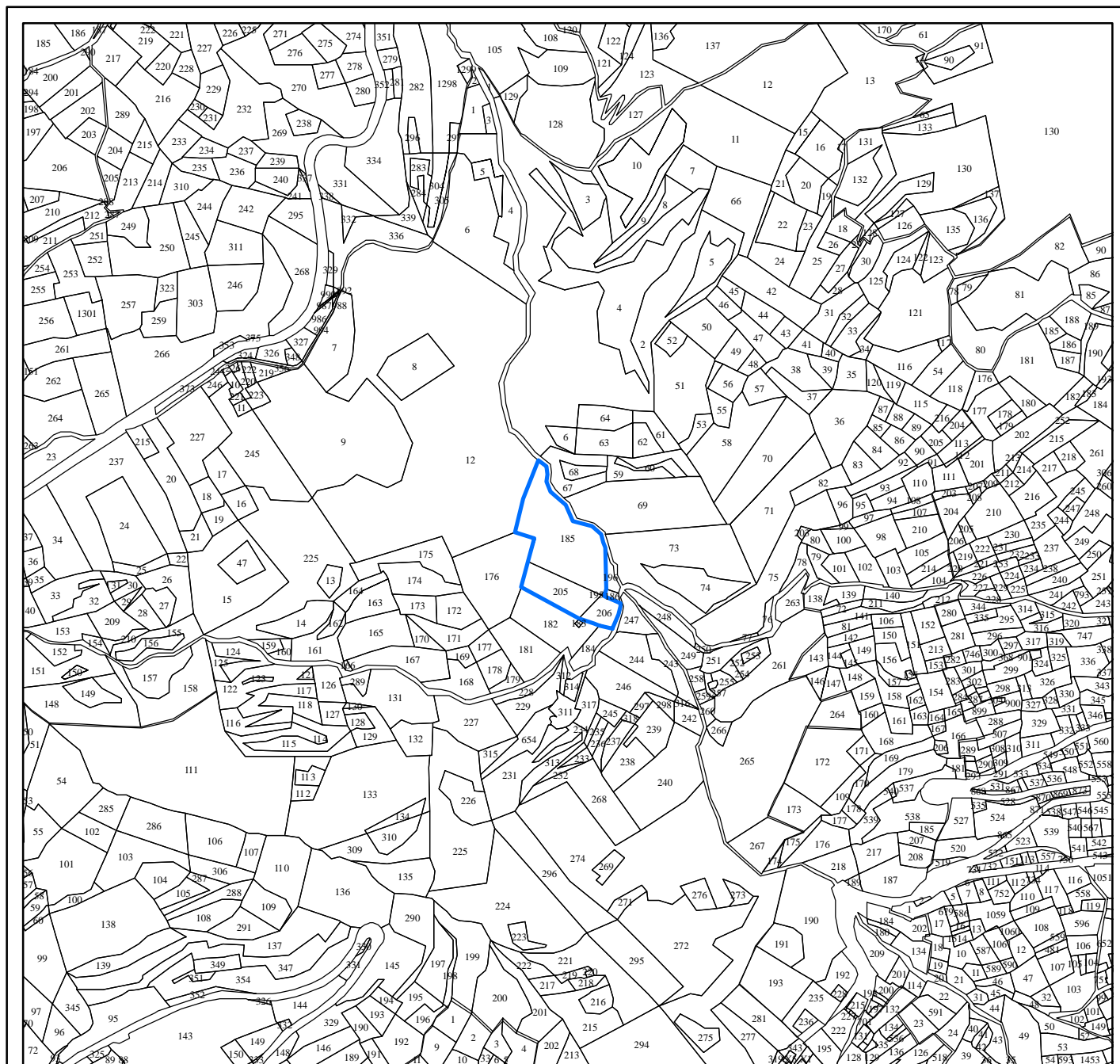
COMUNE: SARRE



DENOMINAZIONE: Beauregard

TIPOLOGIA: P.Ornamentali



PIANO REGIONALE DELLE ATTIVITÀ ESTRATTIVE



-  Area estrattiva
-  Base catastale

Scala 1:5.000

COMUNE: SARRE

DENOMINAZIONE: Beauregard

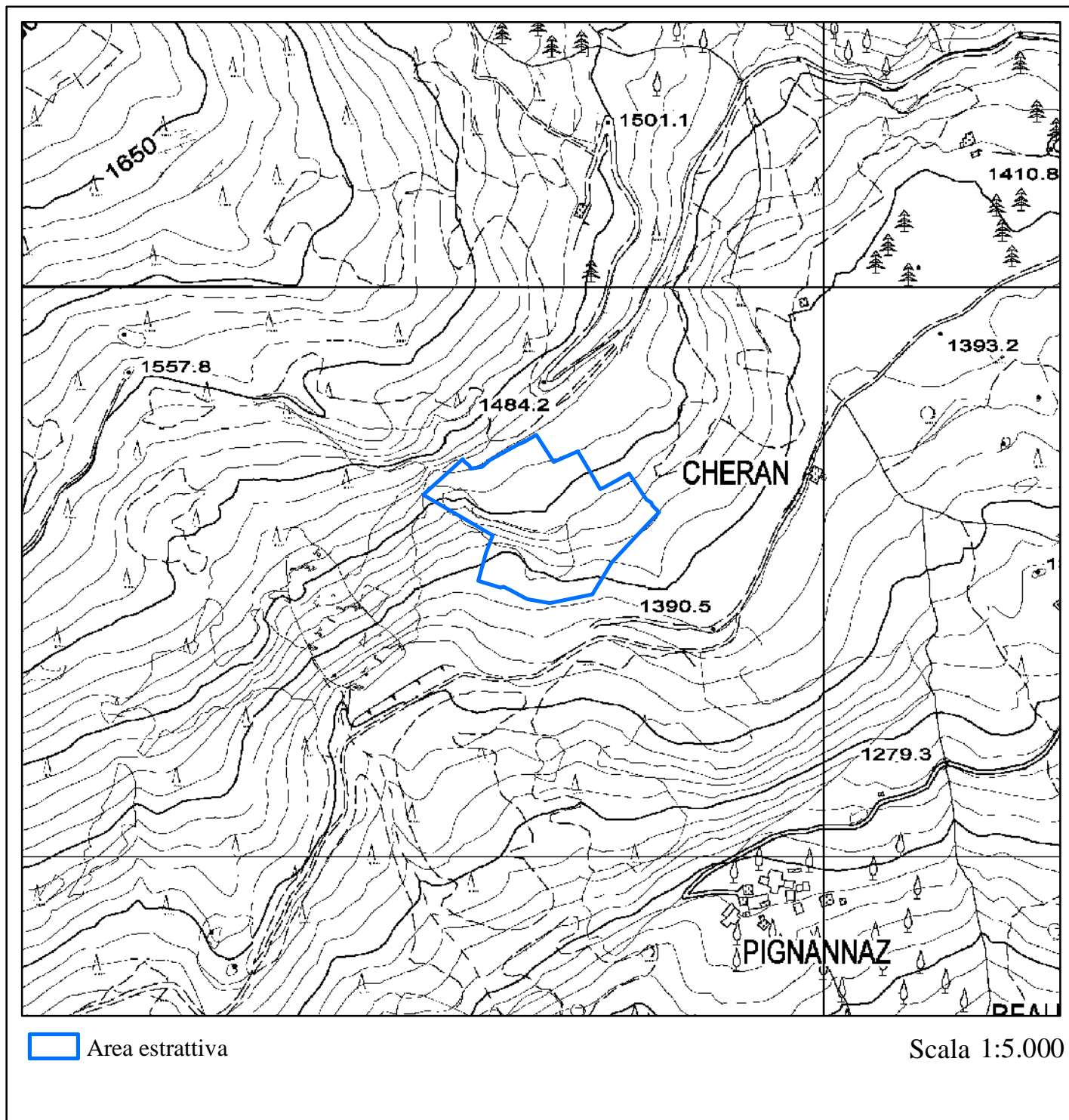
TIPOLOGIA: P.Ornamentali

RIFERIMENTI CATASTALI (n° particella(Foglio))

185(F36) ,195(F36) ,205(F36) ,206(F36)



PIANO REGIONALE DELLE ATTIVITÀ ESTRATTIVE



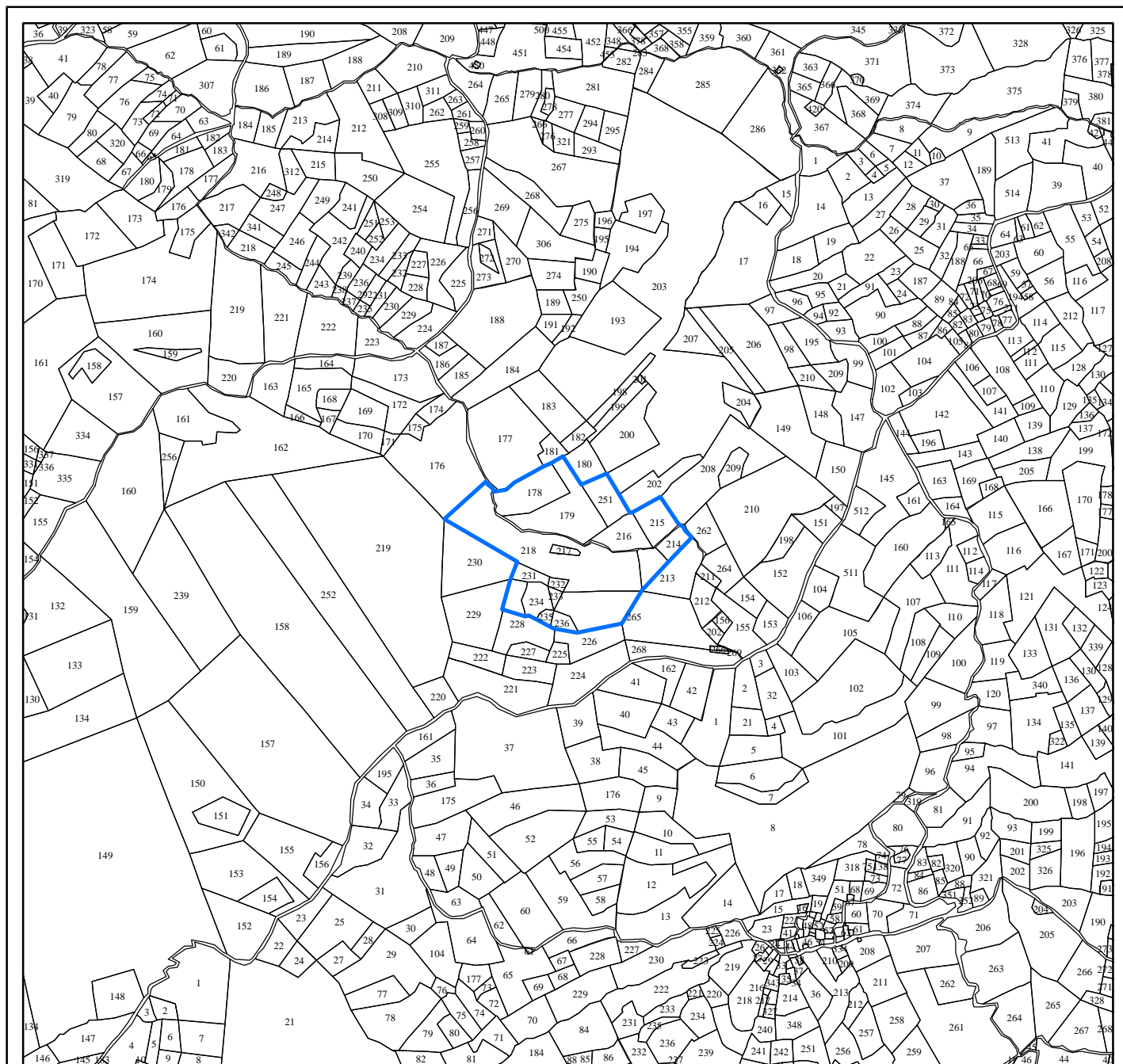
COMUNE: VERRAYES

DENOMINAZIONE: Cheran



TIPOLOGIA: P.Ornamentali



PIANO REGIONALE DELLE ATTIVITÀ ESTRATTIVE



Scala 1:5.000

-  Area estrattiva
-  Base catastale

COMUNE: VERRAYES

DENOMINAZIONE: Cheran

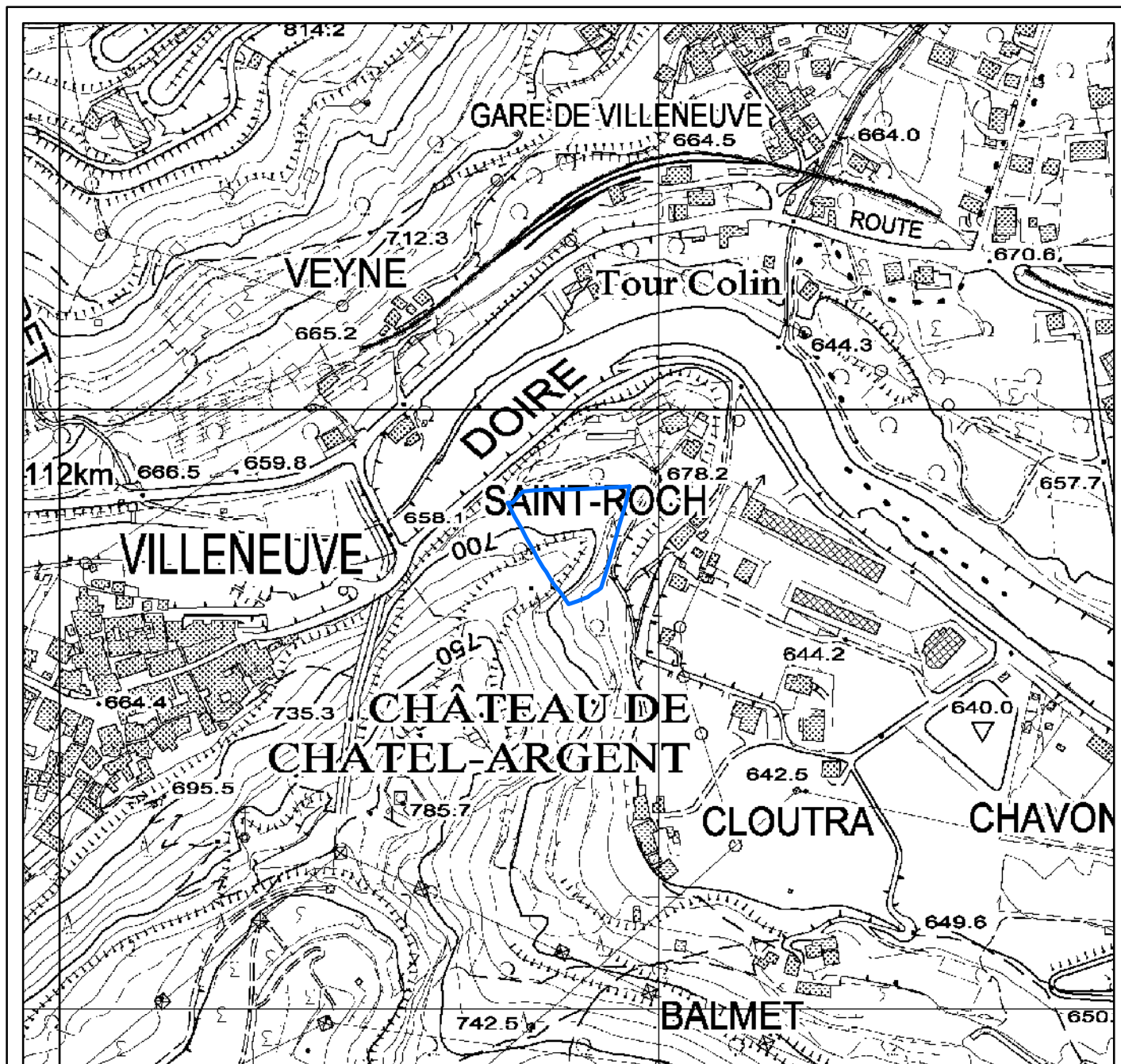
TIPOLOGIA: P.Ornamentali


RIFERIMENTI CATASTALI (n° particella(Foglio))

178(F20) ,179(F20) ,213(F20) ,214(F20) ,215(F20) ,216(F20) ,217(F20) ,218(F20) ,228(F20) ,231(F20) ,232(F20) ,233(F20) ,234(F20) ,235(F20) ,236(F20) , 251(F20) ,265(F20)



PIANO REGIONALE DELLE ATTIVITÀ ESTRATTIVE



 Area estrattiva

Scala 1:5.000

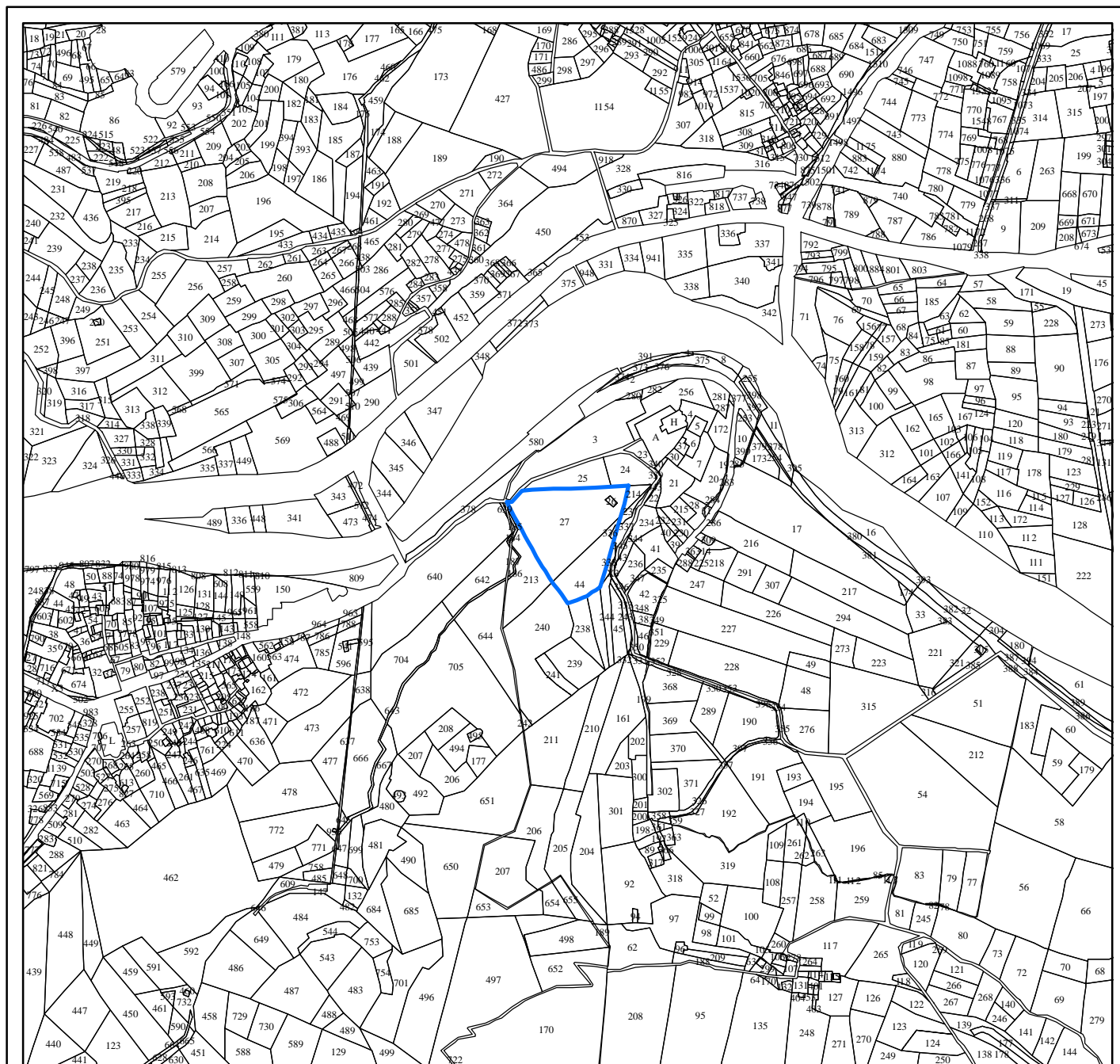
COMUNE: VILLENEUVE



DENOMINAZIONE: Chatel Argent

TIPOLOGIA: P.Ornamentali



PIANO REGIONALE DELLE ATTIVITÀ ESTRATTIVE



-  Area estrattiva
-  Base catastale

Scala 1:5.000

COMUNE: VILLENEUVE

DENOMINAZIONE: Chatel Argent

TIPOLOGIA: P.Ornamentali

RIFERIMENTI CATASTALI (n° particella(Foglio))

27(F7) ,44(F7)



PIANO REGIONALE DELLE ATTIVITÀ ESTRATTIVE

Prescrizioni particolari:

- L'attività di coltivazione potrà essere svolta unicamente secondo le finalità e le limitazioni disciplinate dal Dipartimento Soprintendenza per i beni e le attività culturali, in considerazione del vincolo archeologico che grava sull'area.

COMUNE: VILLENEUVE

DENOMINAZIONE: Chatel-Argent

TIPOLOGIA: Pietra ornamentale