

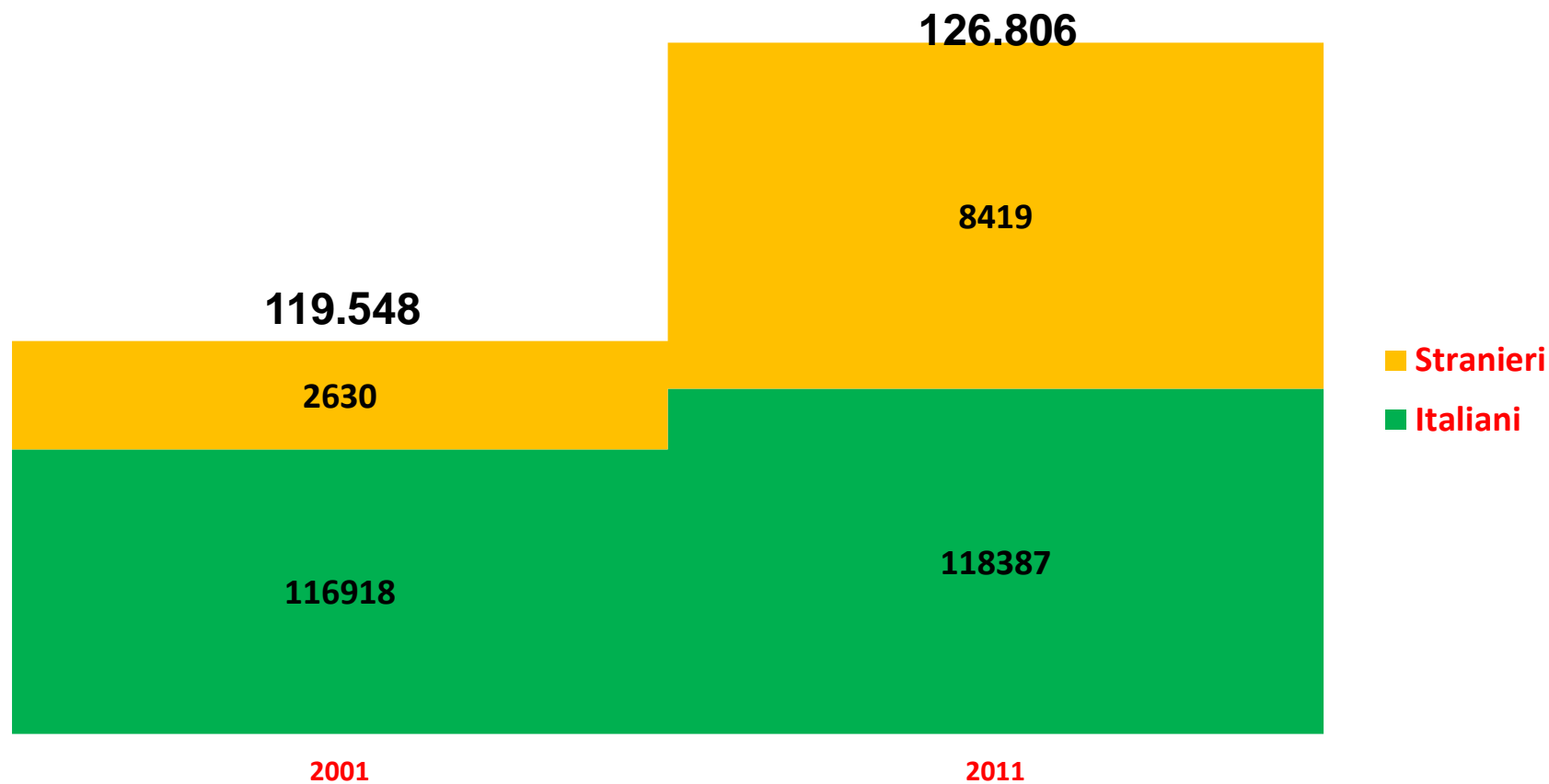


15° Censimento Generale della Popolazione e delle Abitazioni 2011

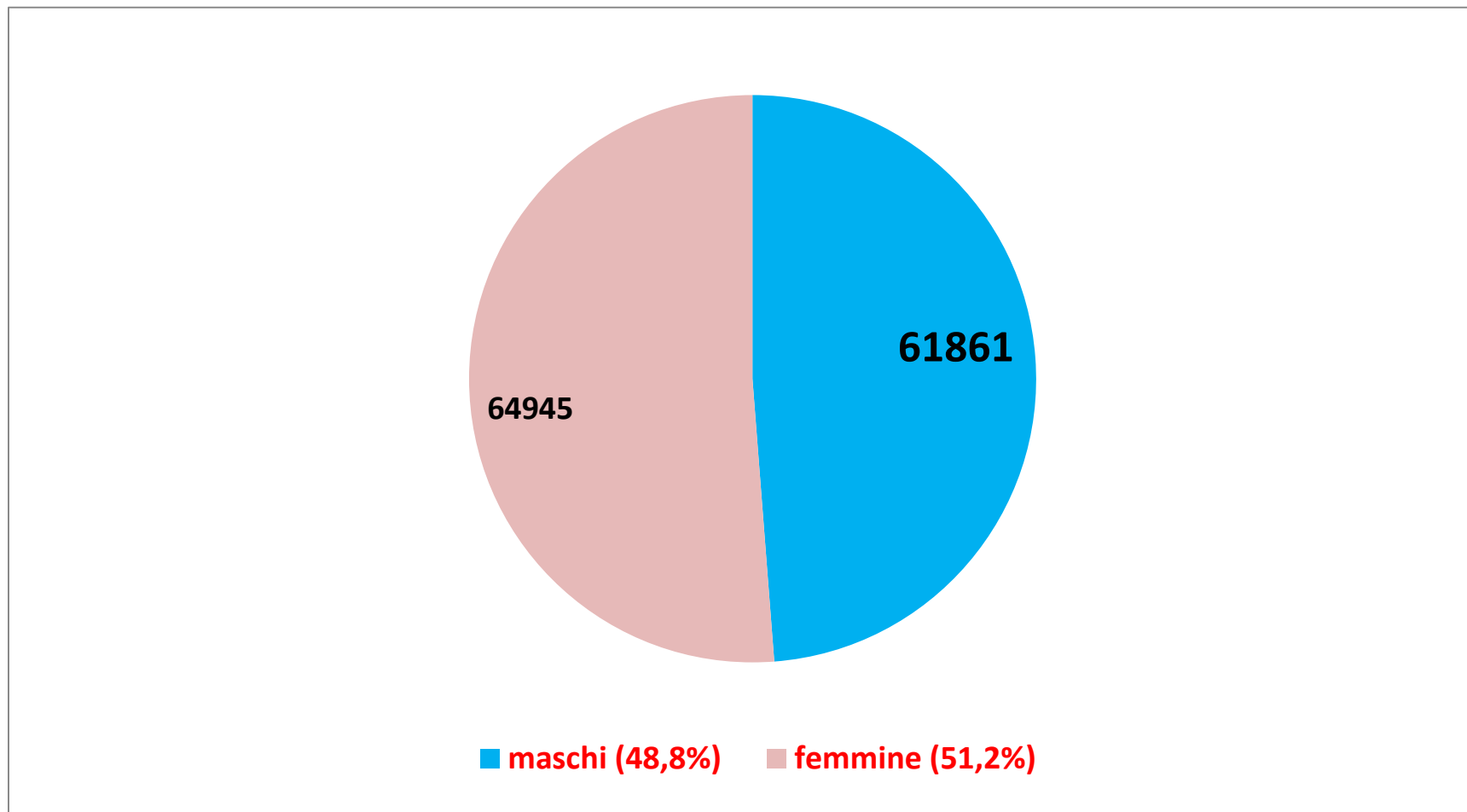
Primi risultati definitivi per la Valle d'Aosta

Claudio Moriani
Dirigente Ufficio Regionale Istat per il Piemonte e la Valle d'Aosta

Variazione della popolazione della Valle d'Aosta tra il 2001 e il 2011

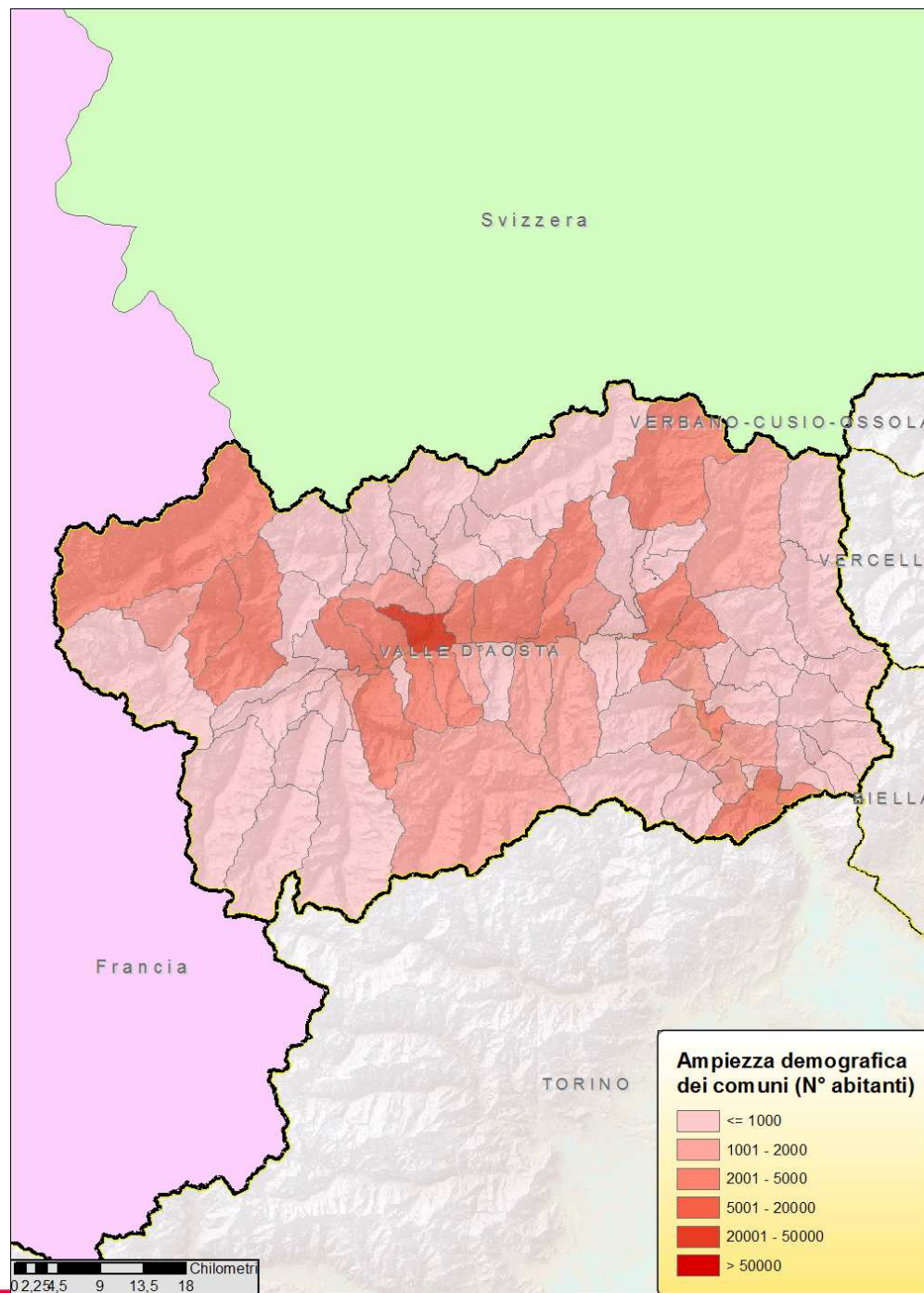


Popolazione della Valle d'Aosta per sesso





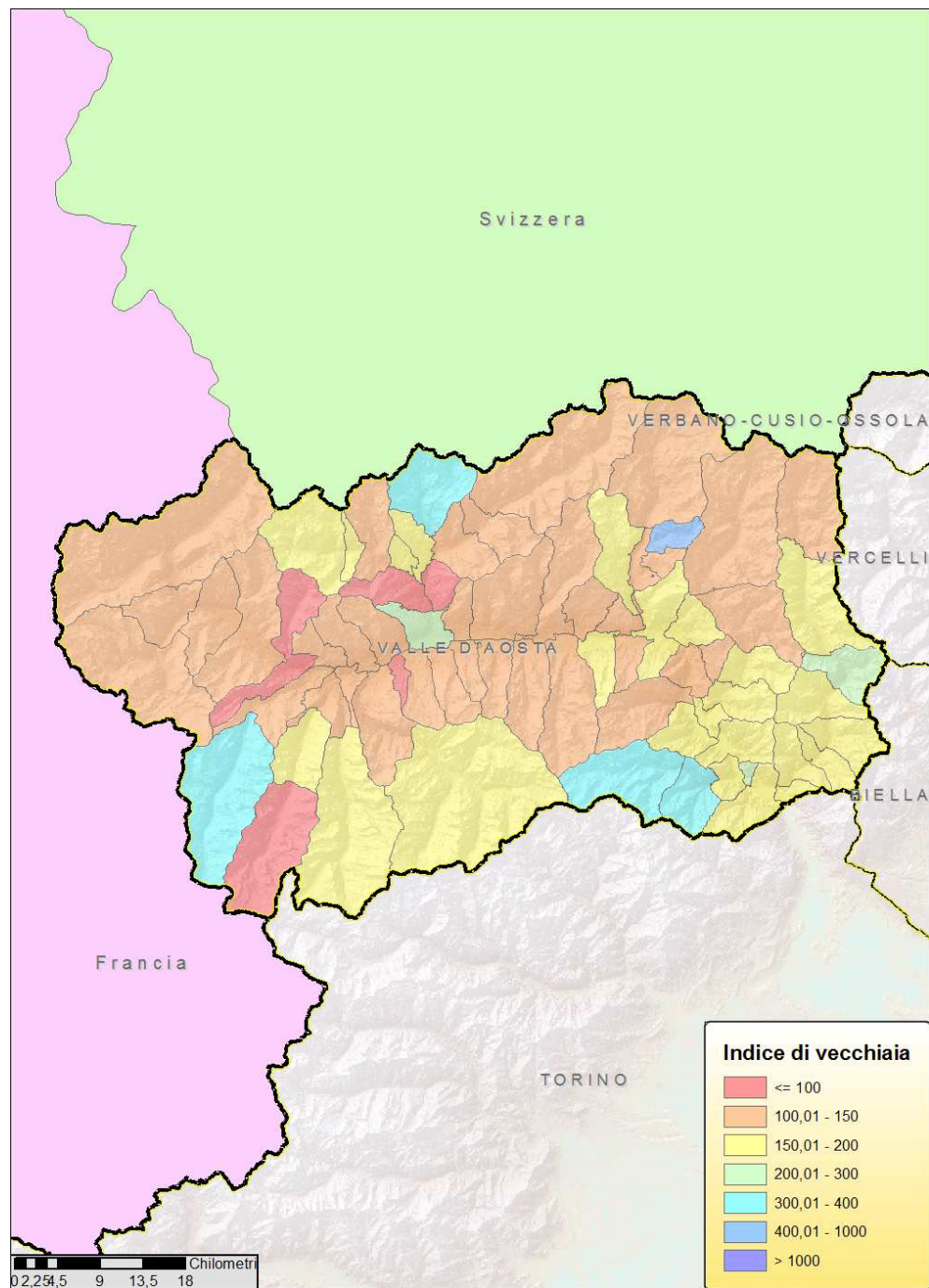
**15° CENSIMENTO GENERALE
DELLA POPOLAZIONE
E DELLE ABITAZIONI
2011**





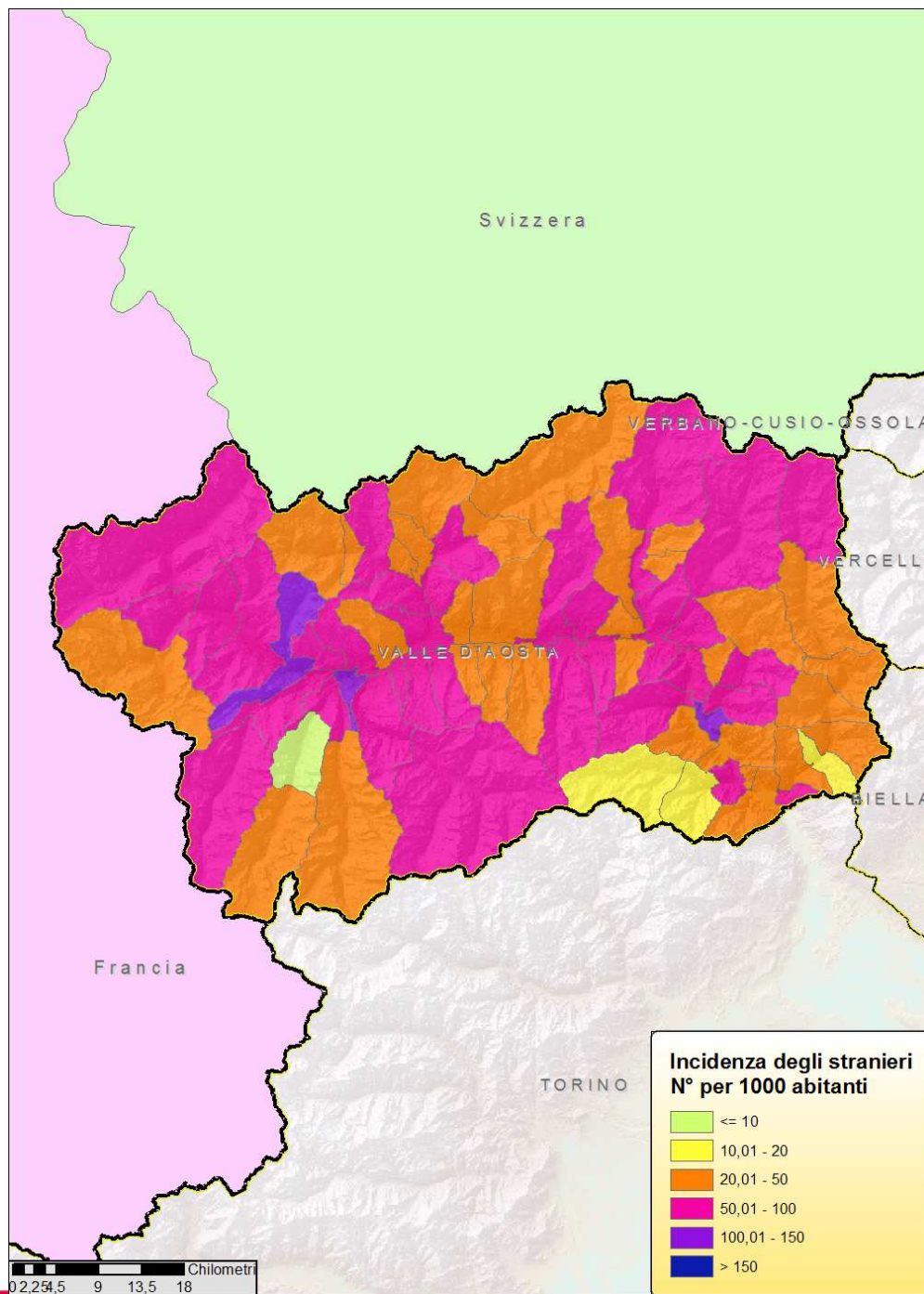
15° CENSIMENTO GENERALE
DELLA POPOLAZIONE
E DELLE ABITAZIONI
2011

$$\frac{65 \text{ anni e più}}{0-14 \text{ anni}} \times 100$$

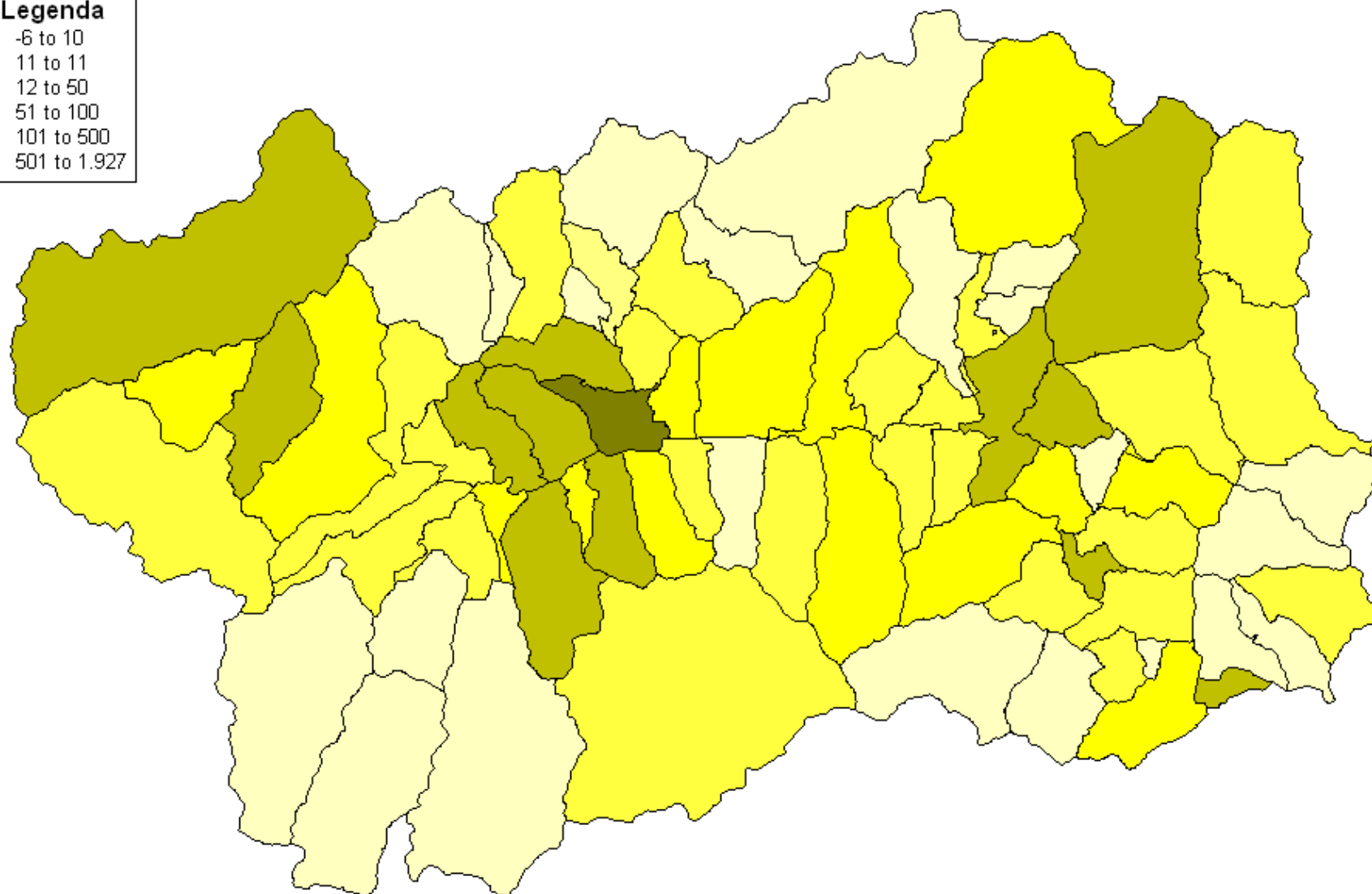
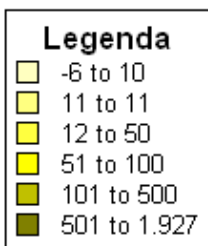




15° CENSIMENTO GENERALE
DELLA POPOLAZIONE
E DELLE ABITAZIONI
2011



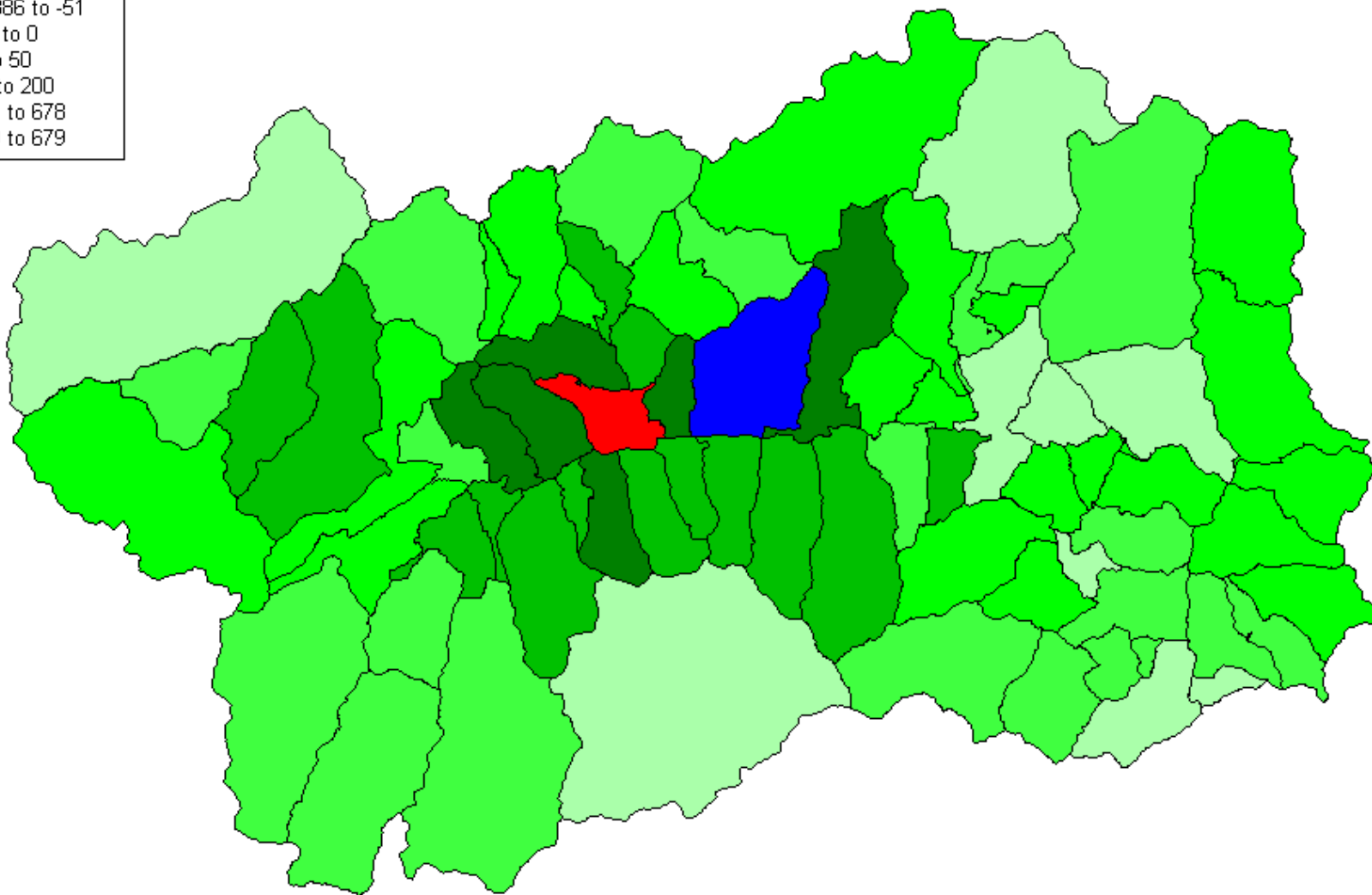
Variazione stranieri dal 2001 al 2011



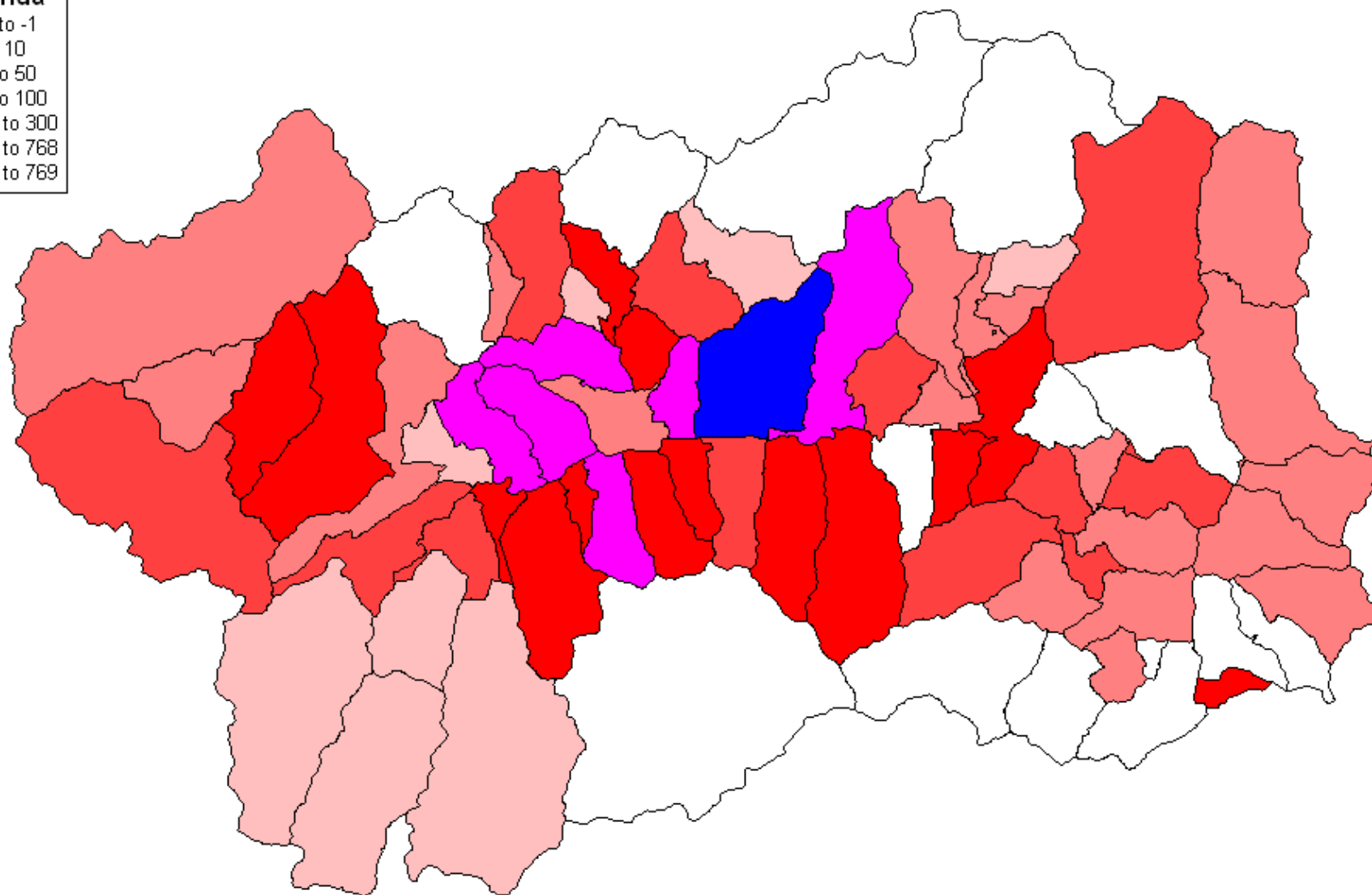
Variazione italiani 2001-2011

Legenda

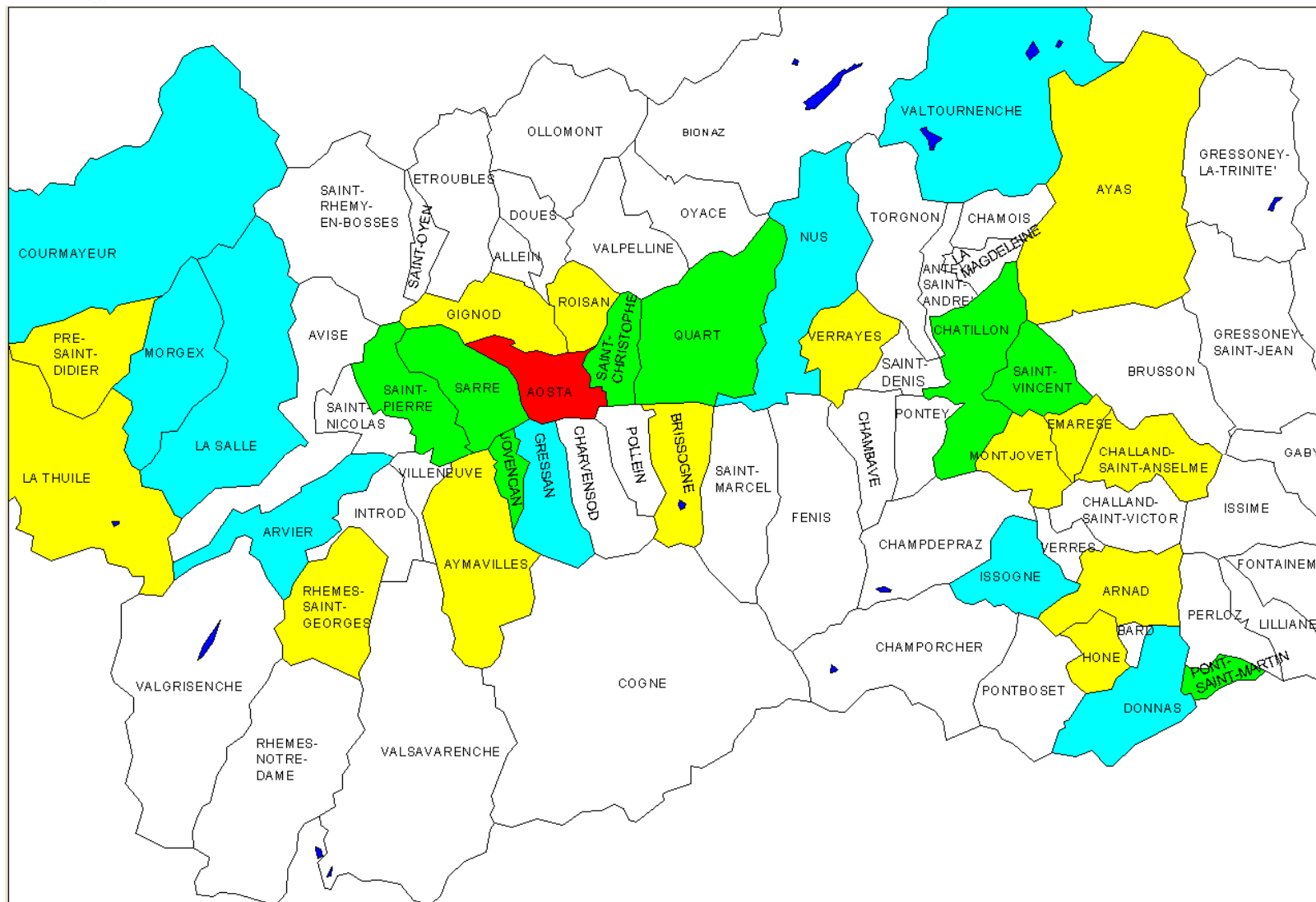
■	-1.887 to -1.887
■	-1.886 to -51
■	-50 to 0
■	1 to 50
■	51 to 200
■	201 to 678
■	679 to 679



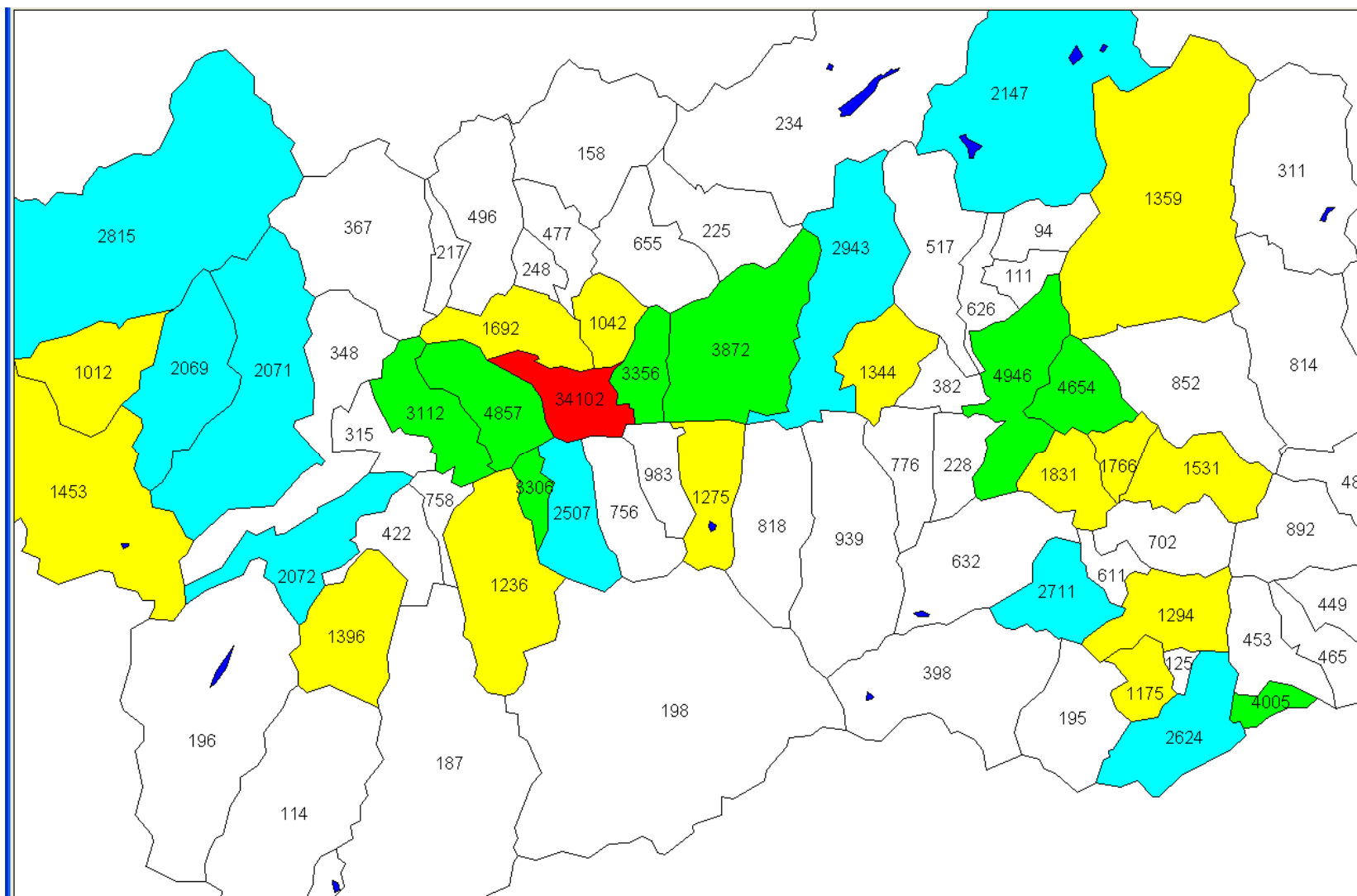
Variazione popolazione totale 2001-2011



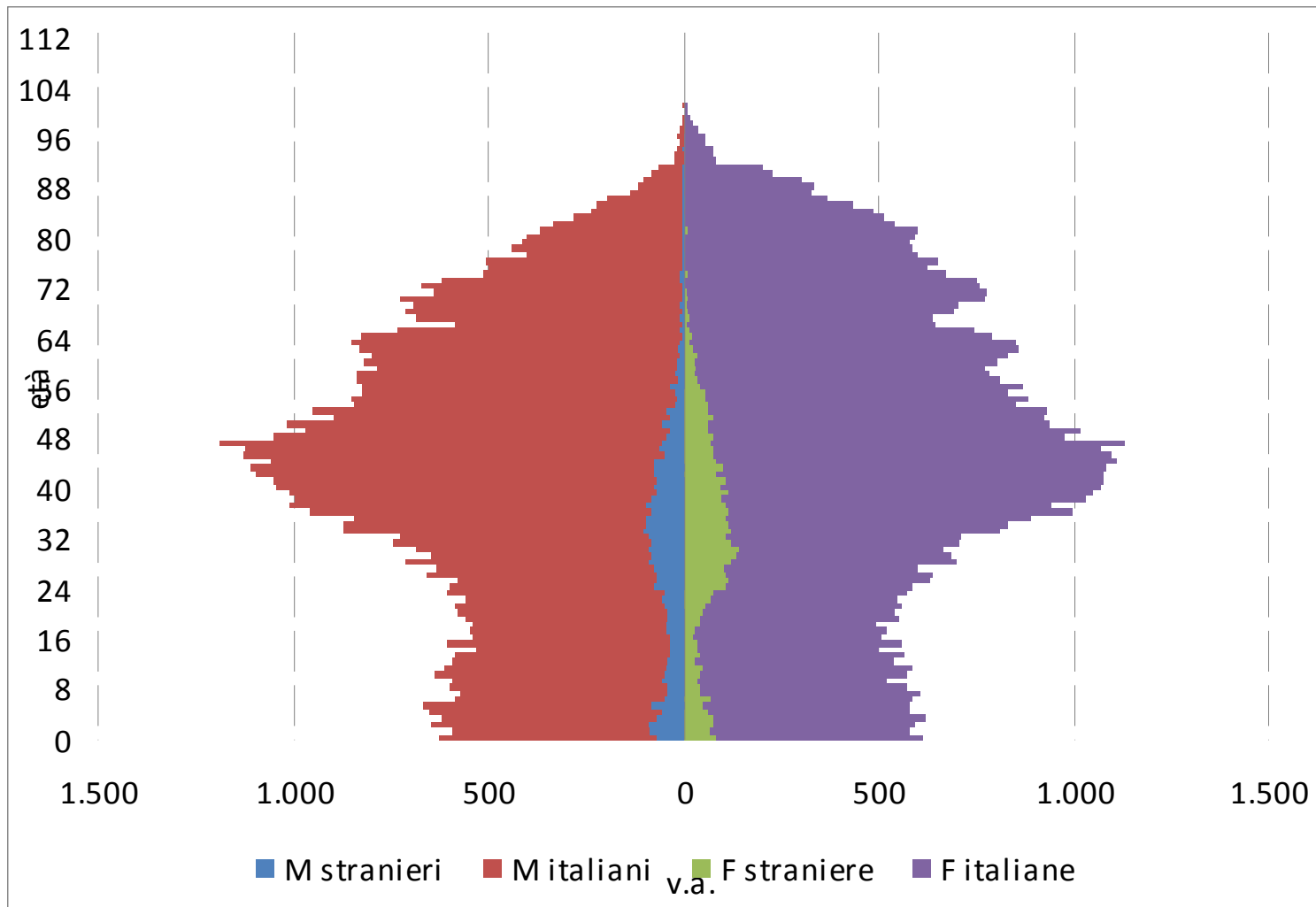
Comuni



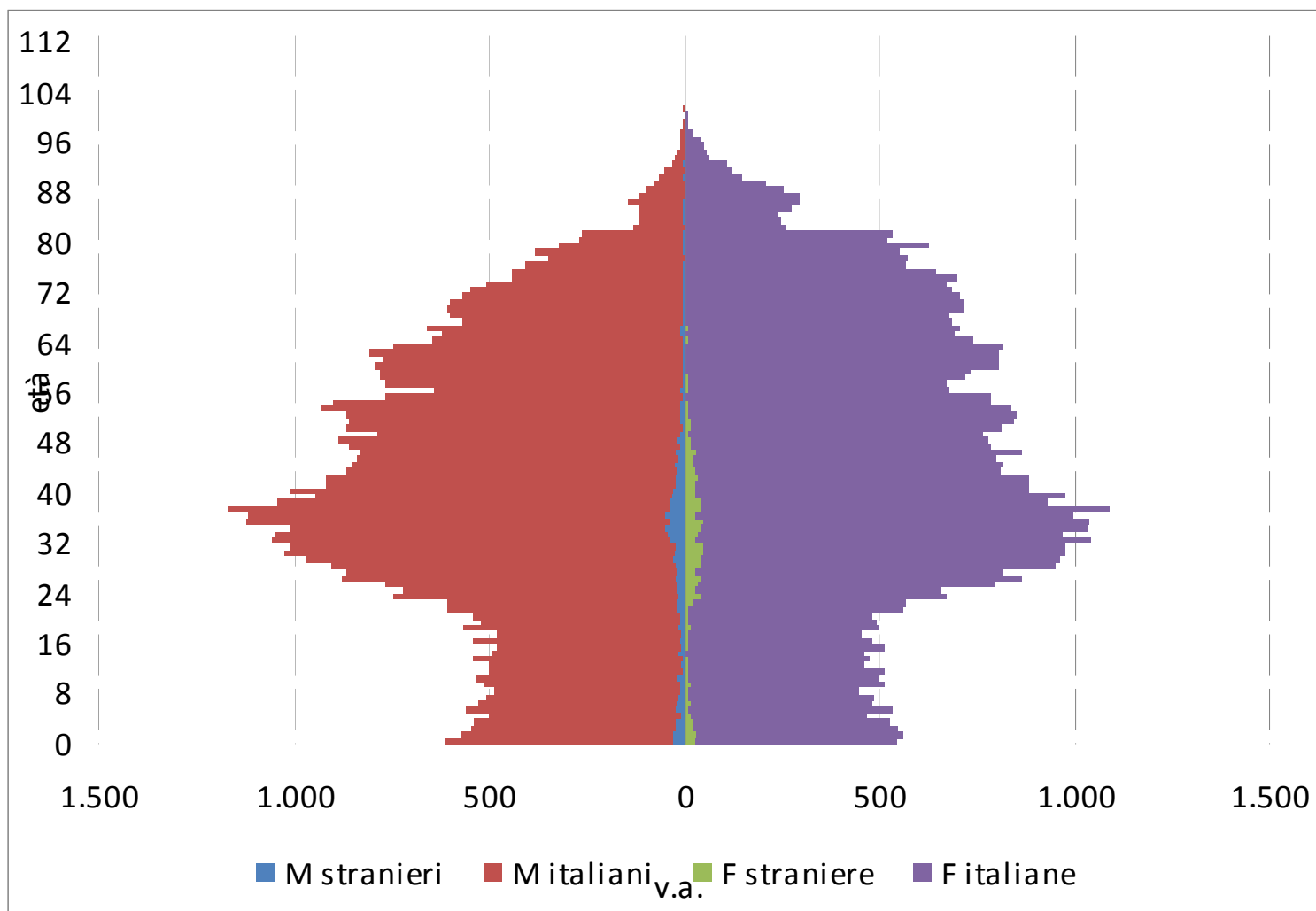
Popolazione 2011



Piramide per età, sesso e cittadinanza della popolazione – Censimento 2011, ai confini attuali (valori assoluti)



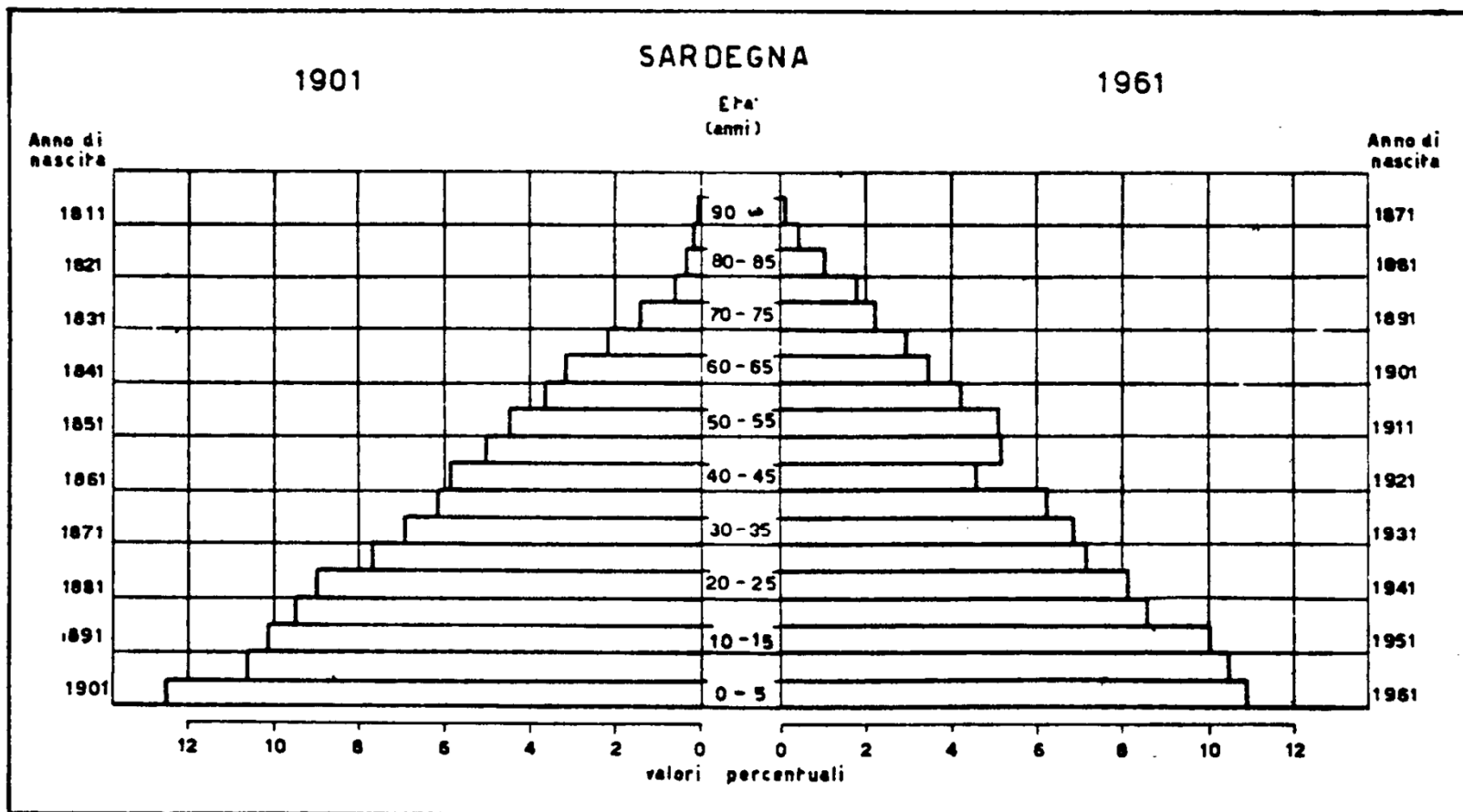
Piramide per età, sesso e cittadinanza della popolazione – Censimento 2001, ai confini attuali (valori assoluti)





15° CENSIMENTO GENERALE
DELLA POPOLAZIONE
E DELLE ABITAZIONI
2011

Sardegna - 1901

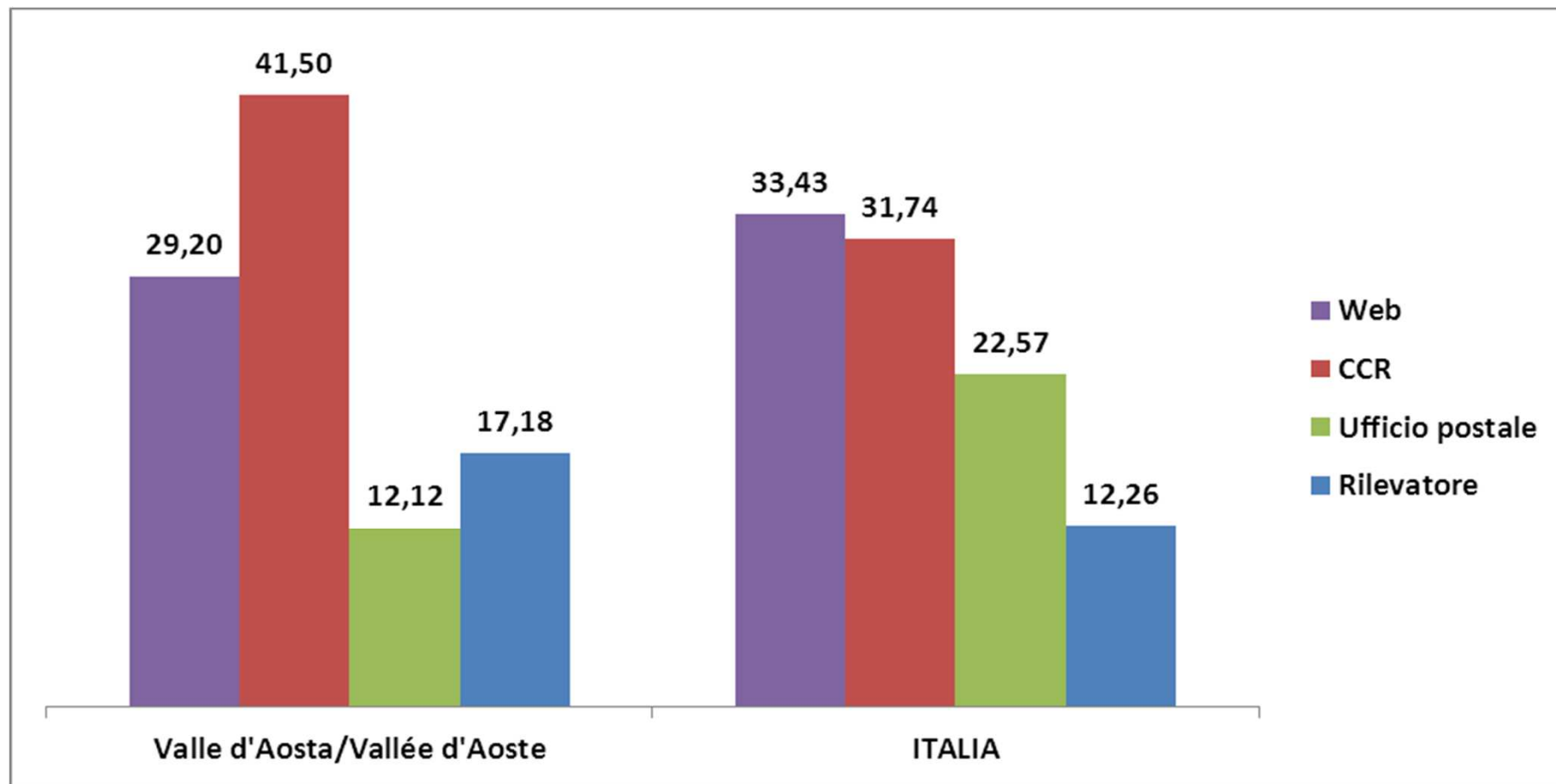




Le innovazioni apportate al censimento 2011

- **Archivio dei numeri civici geocodificati alle sezioni di censimento**
- **Utilizzo delle Liste Anagrafiche Comunali**
- **Invio del questionario alle famiglie tramite posta presso l'indirizzo di loro residenza anagrafica**
- **Questionari long-form e short-form in base a criteri campionari**
- **Restituzione multicanale dei questionari compilati:**
 - **via Internet**
 - **consegna a un qualsiasi Ufficio Postale**
 - **consegna a uno dei Centri di raccolta del proprio Comune di residenza**
 - **consegna al rilevatore**

Questionari restituiti per canale di restituzione





IVALCENS

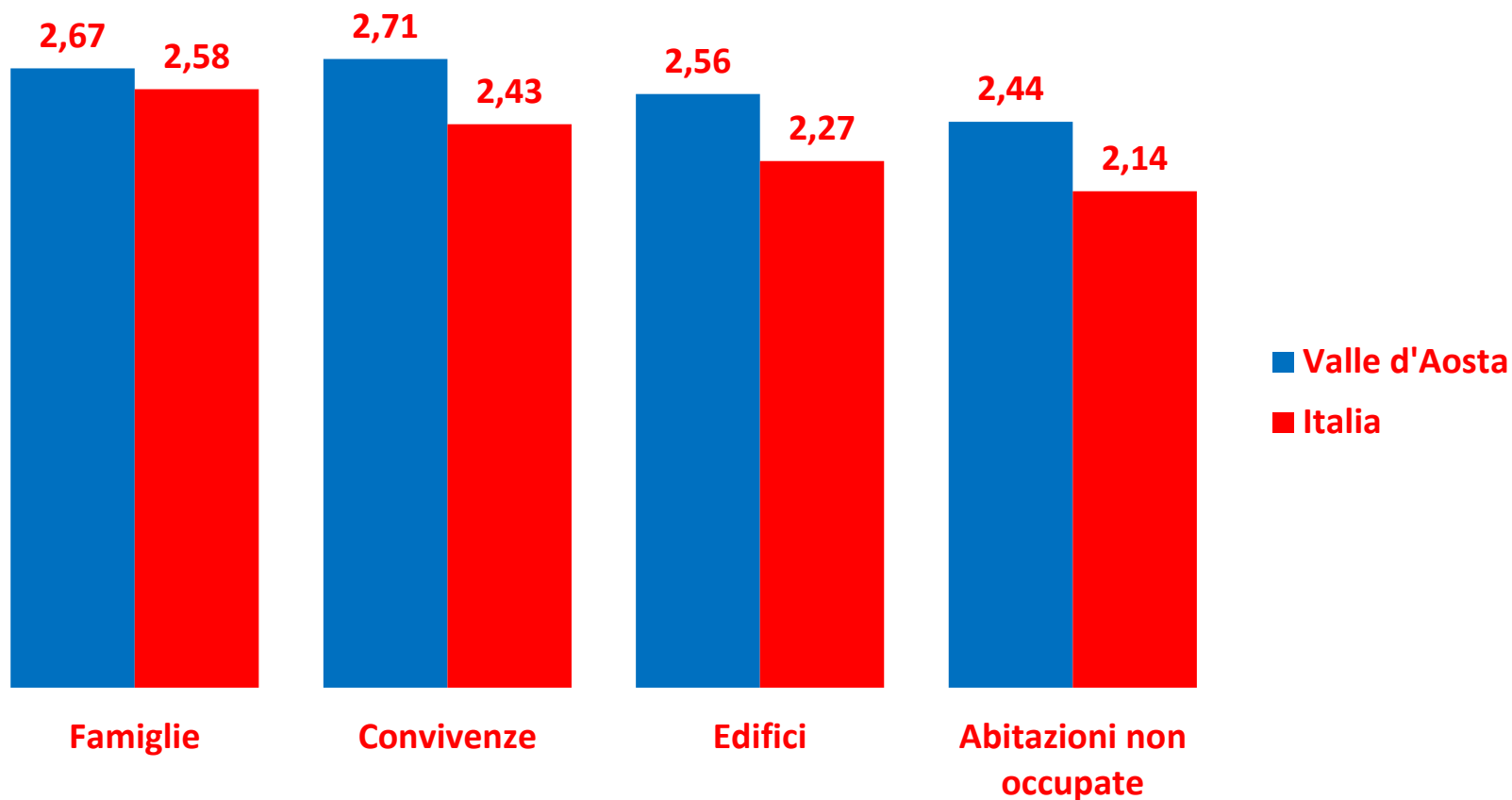
- Per testare le innovazioni introdotte con il 15° Censimento della popolazione e verificarne l'effettiva funzionalità, l'Istat ha ritenuto opportuno sentire il parere in proposito degli operatori interessati mediante l'indagine IVALCENS, (Indagine per la VALutazione del processo di rilevazione CENSuario).
- IVALCENS è stata messa a punto e realizzata dalla Direzione centrale per lo sviluppo e il coordinamento della rete territoriale e del Sistan (DCSR), d'intesa con il Dipartimento dei Censimenti (DICA) ed ha riguardato sia la rete degli Uffici Comunali di Censimento (UCC) che quella degli Uffici Provinciali (UPC)

Il questionario di rilevazione è stato strutturato in sezioni volte a valutare vari aspetti della rilevazione censuaria:

1. Autopercezione relativamente alla rilevazione delle unità di interesse
2. Autopercezione in merito all'organizzazione della rilevazione
3. Valutazione circa il ruolo delle innovazioni sulle operazioni censuarie
4. Gradimento circa la formazione ricevuta
5. Adeguatezza dei materiali impiegati
6. Utilizzo degli strumenti di lavoro a distanza
7. Assistenza fornita dall'URC
8. Funzionalità di SGR e in particolare delle varie funzioni del Diario di Sezione;
9. Giudizio sul contesto di riferimento
10. Migliorabilità di alcuni aspetti del processo di rilevazione



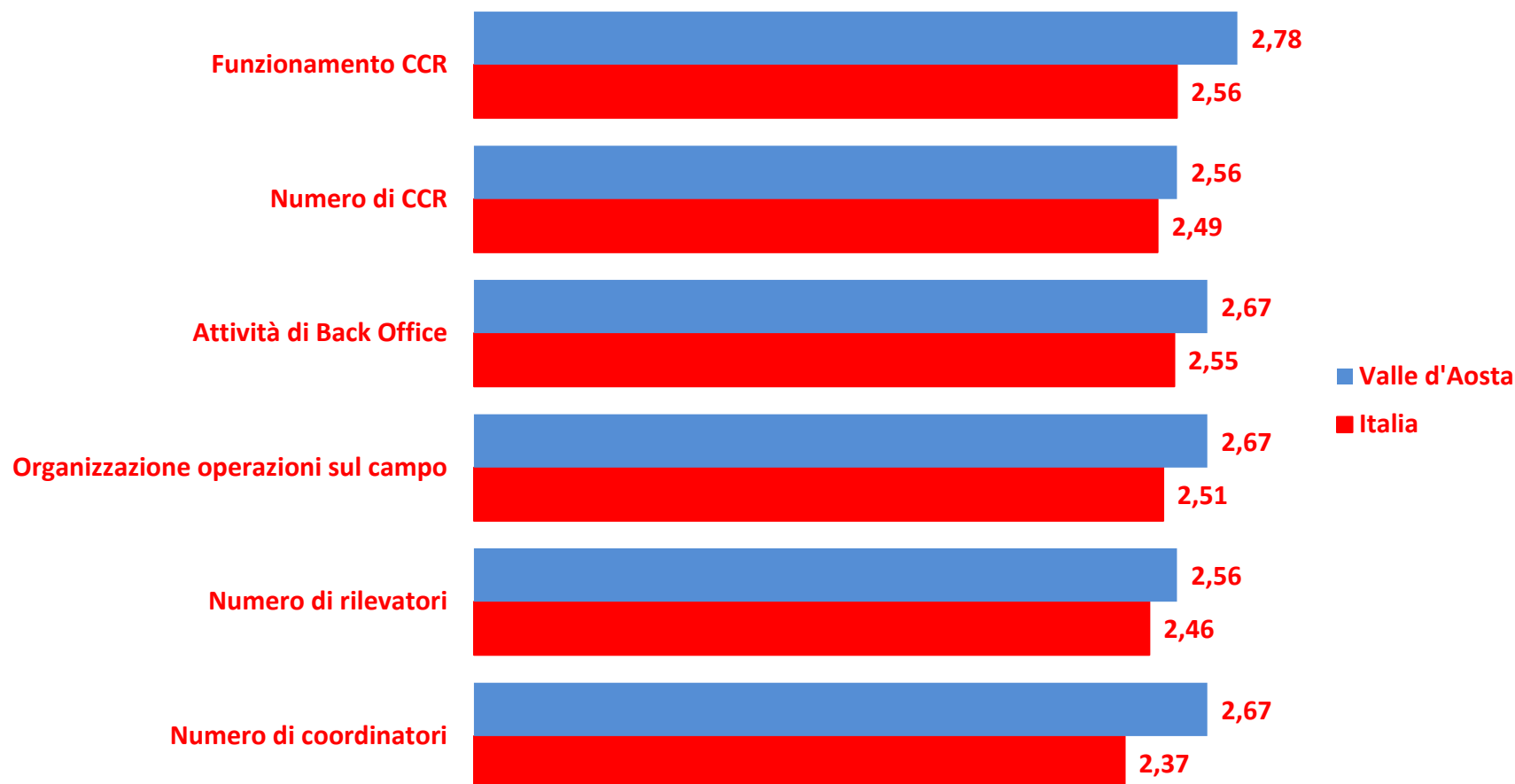
UCC: rilevazione delle unità afferenti al campo di osservazione



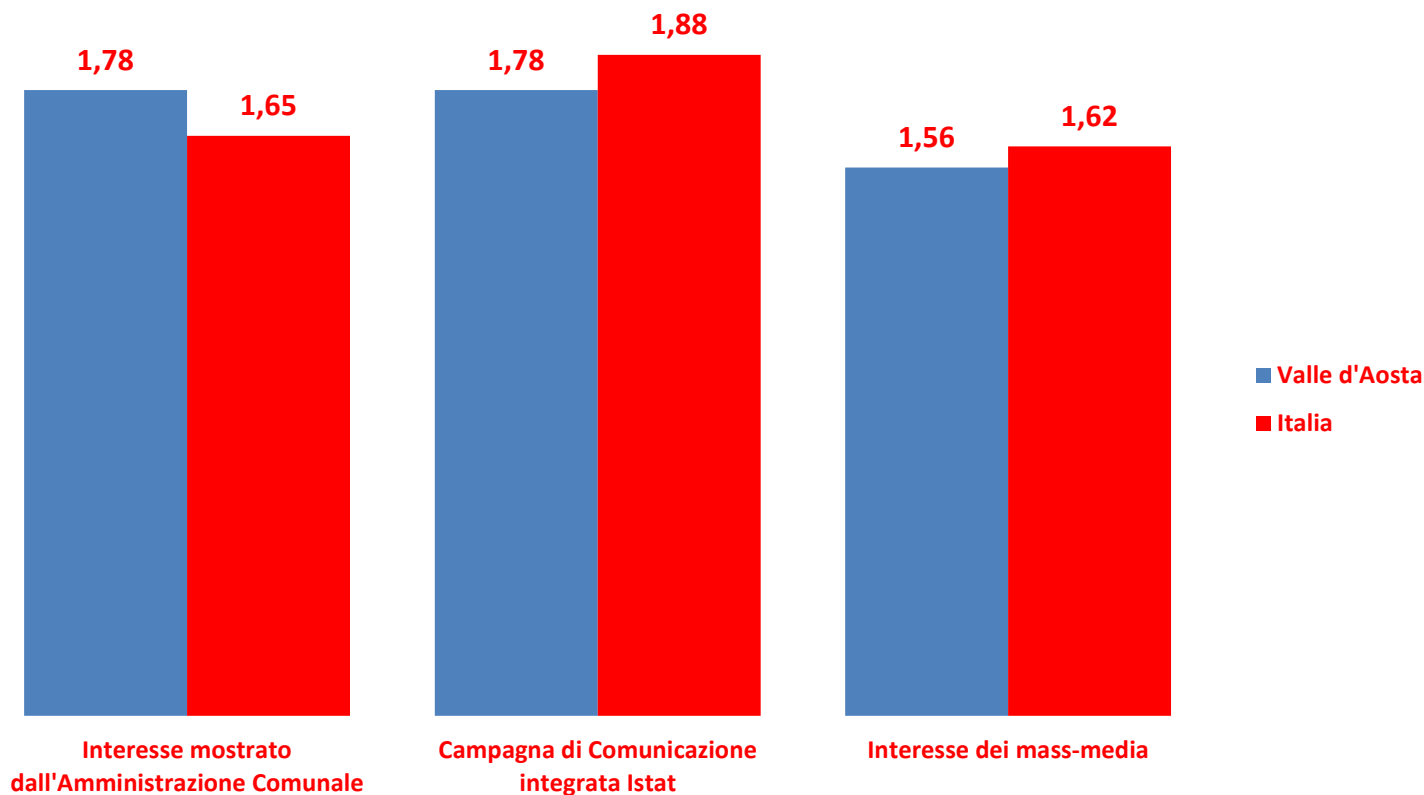


15° CENSIMENTO GENERALE
DELLA POPOLAZIONE
E DELLE ABITAZIONI
2011

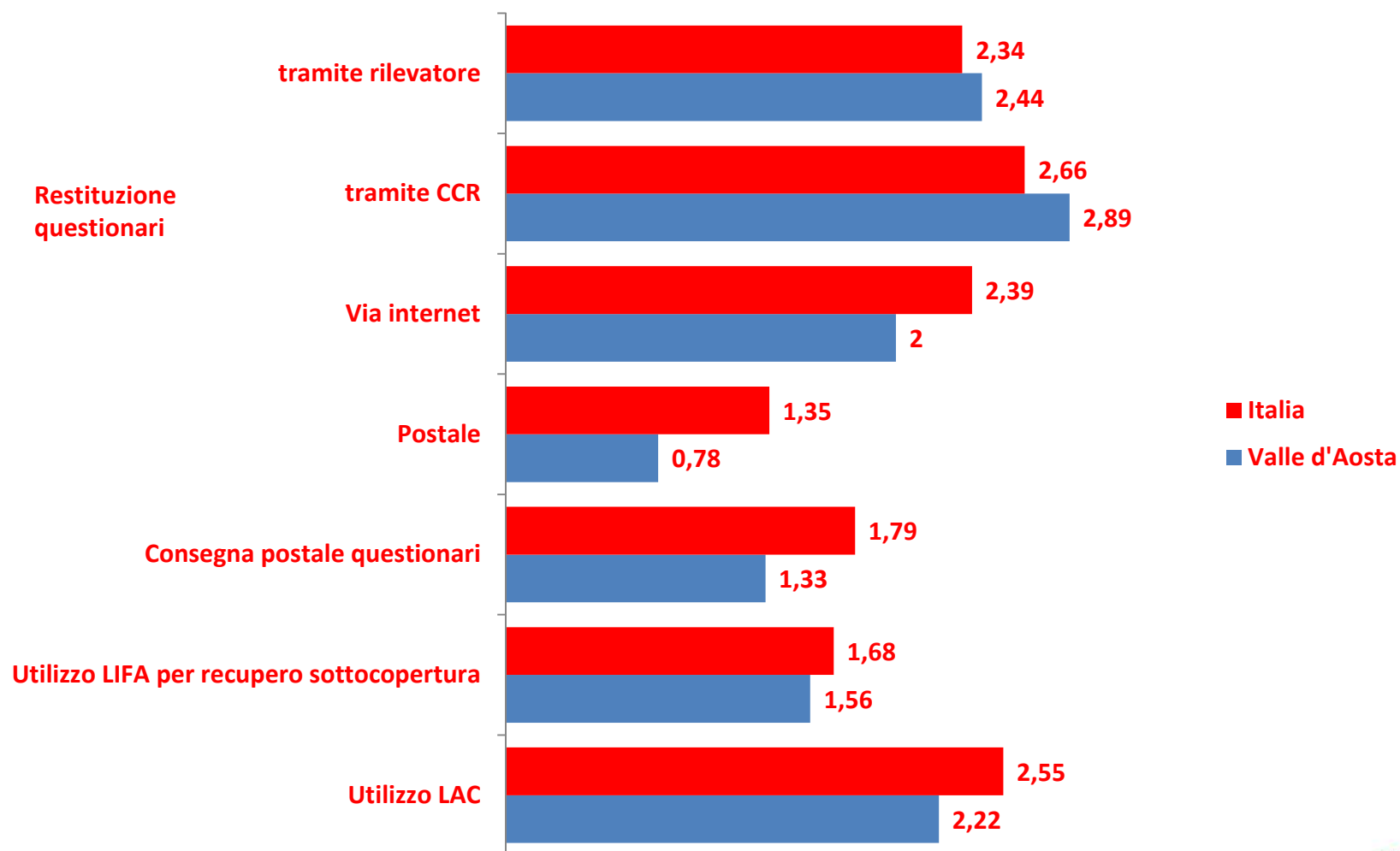
Soddisfazione degli UCC per l'organizzazione delle operazioni censuarie



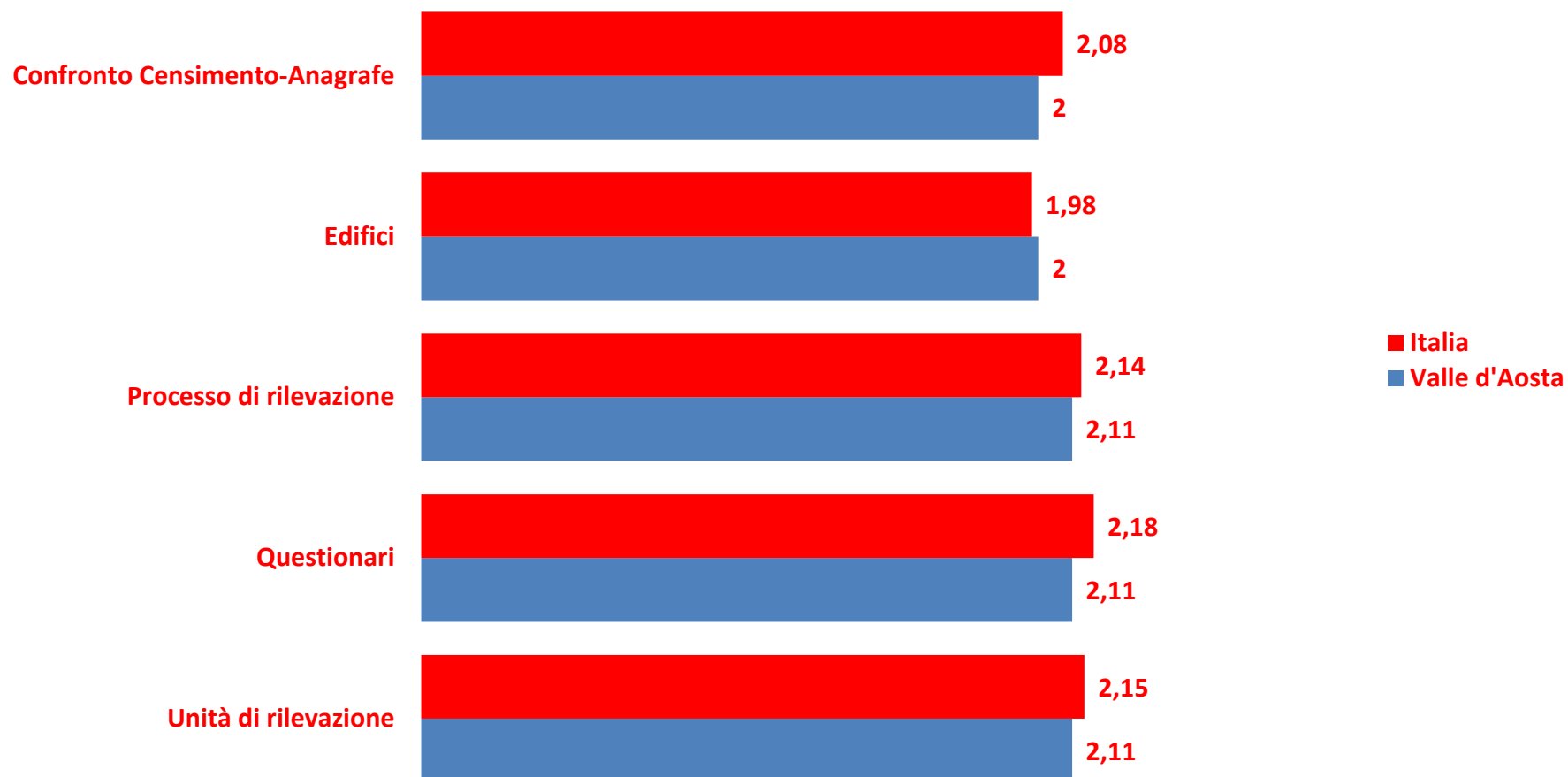
UCC: vari aspetti del contesto di riferimento



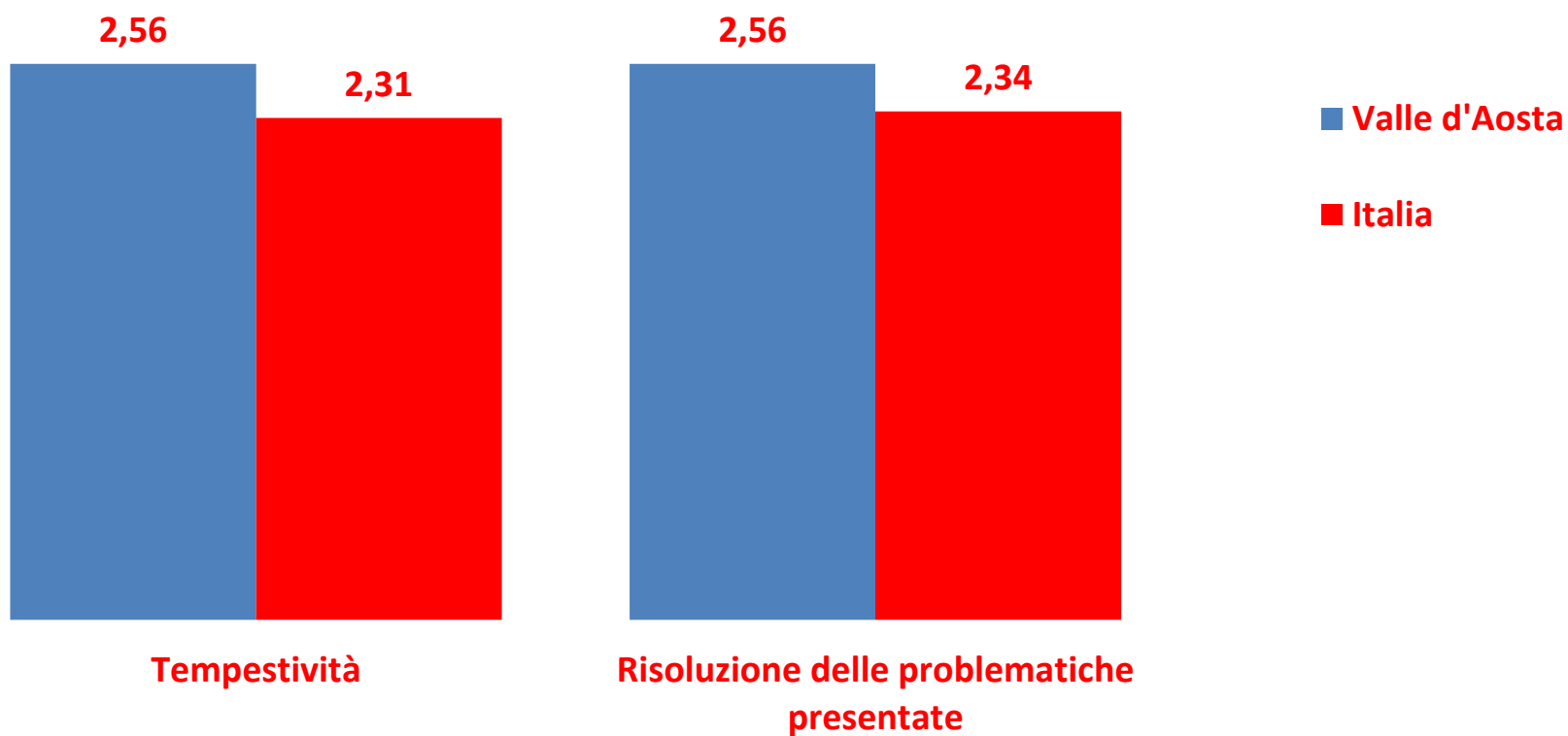
UCC: ruolo delle innovazioni nello svolgimento delle operazioni censuarie



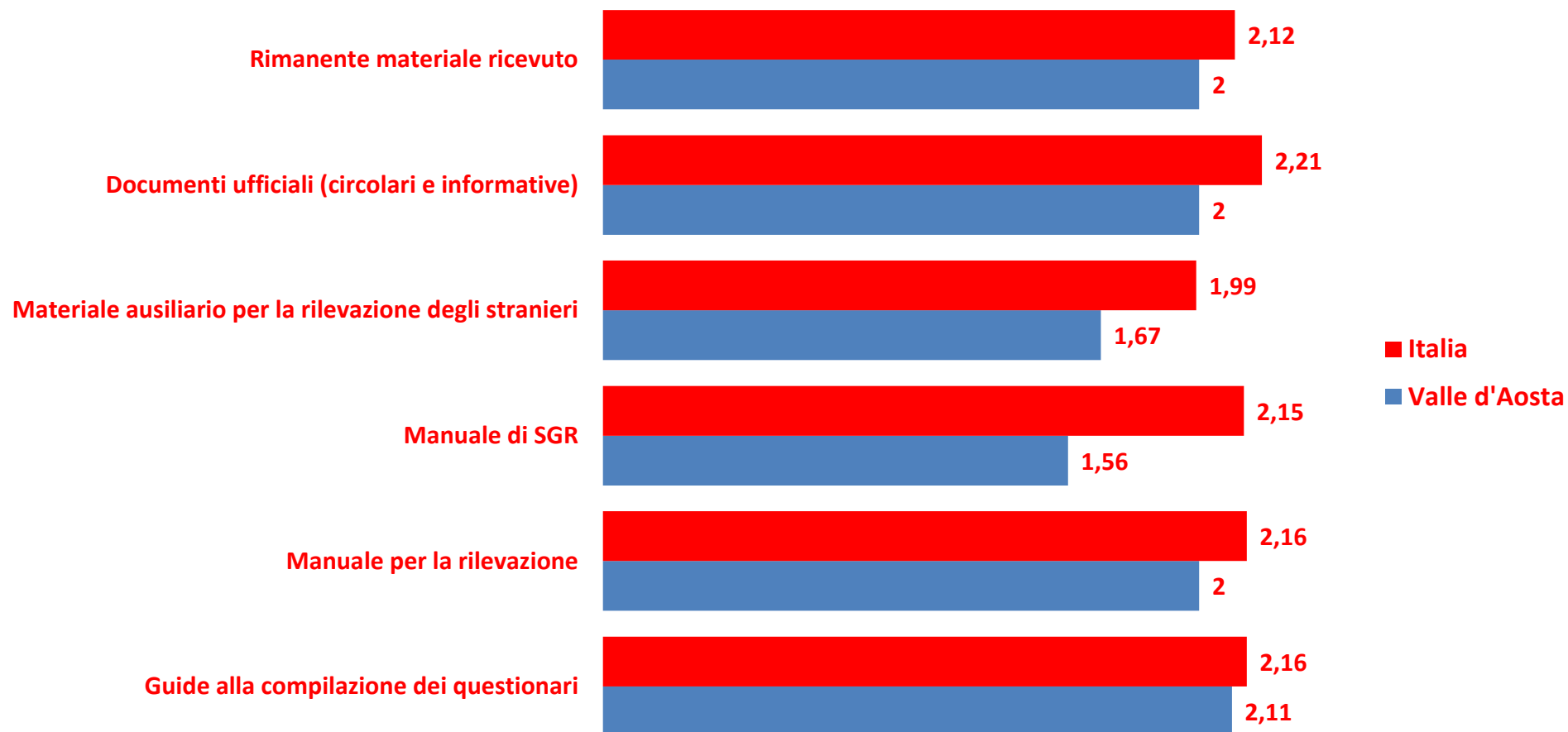
UCC: adeguatezza della formazione ricevuta per tipologia di argomento



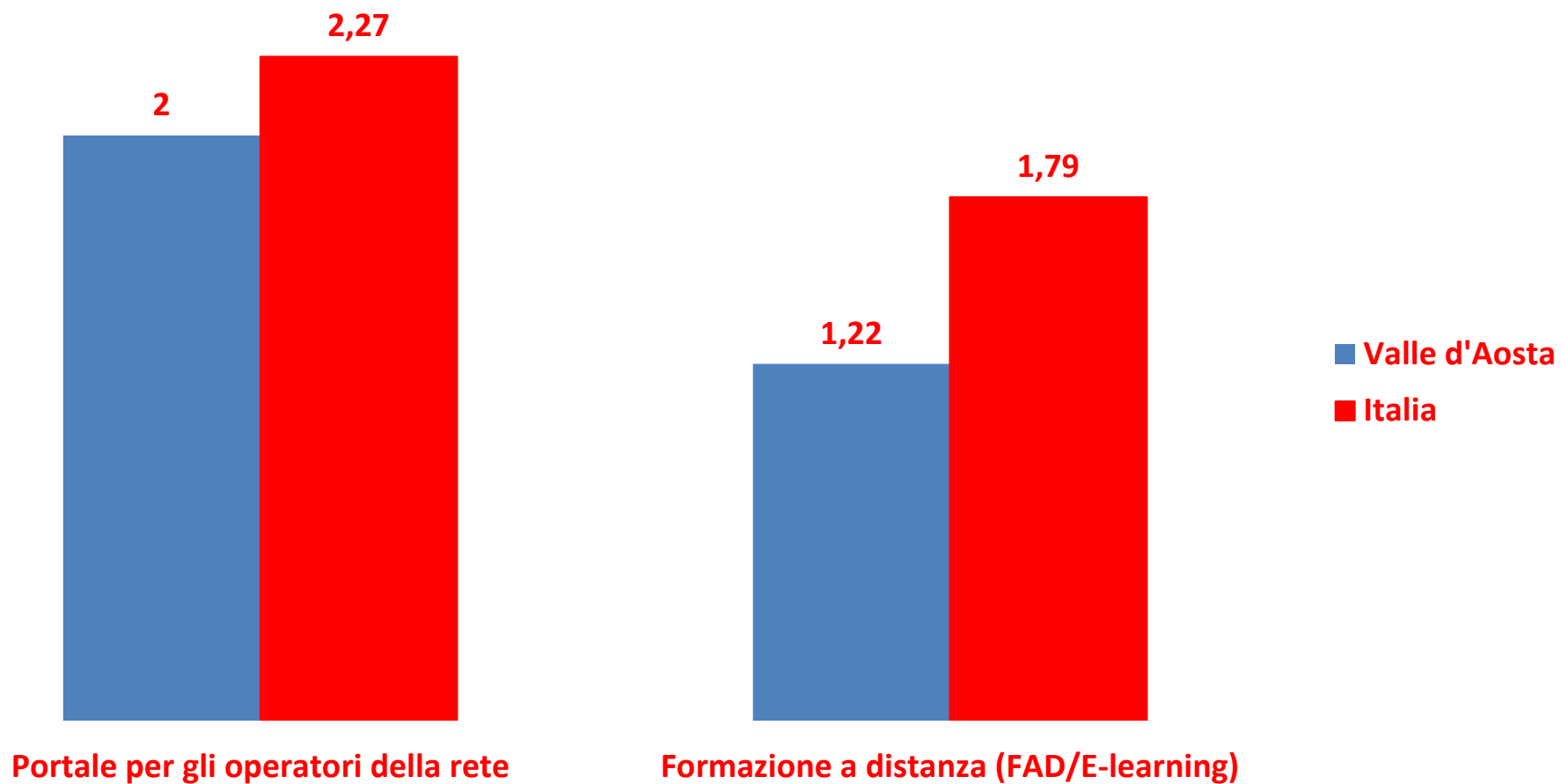
UCC: adeguatezza dell'assistenza fornita dall'URC



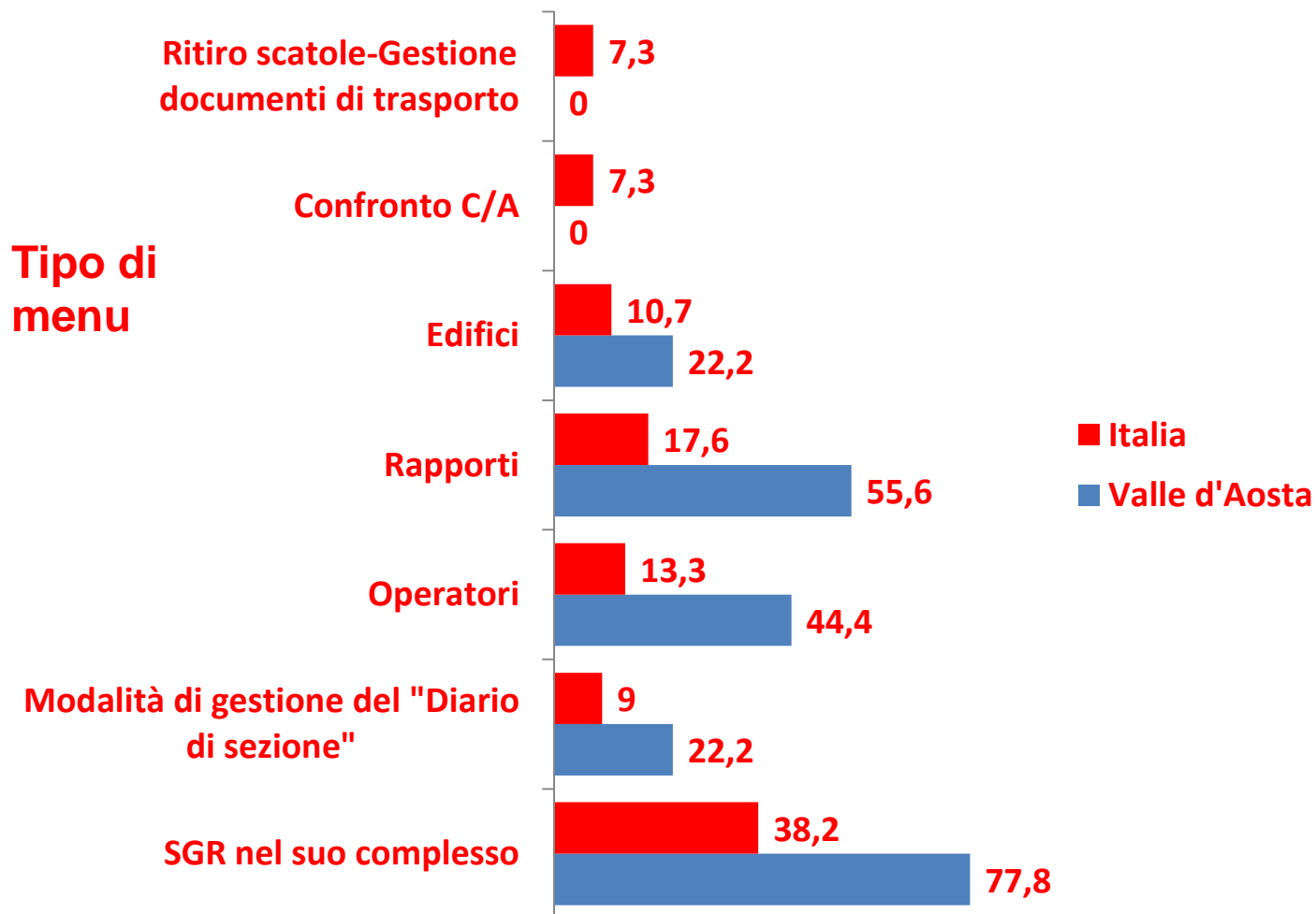
UCC: adeguatezza dei materiali di rilevazione



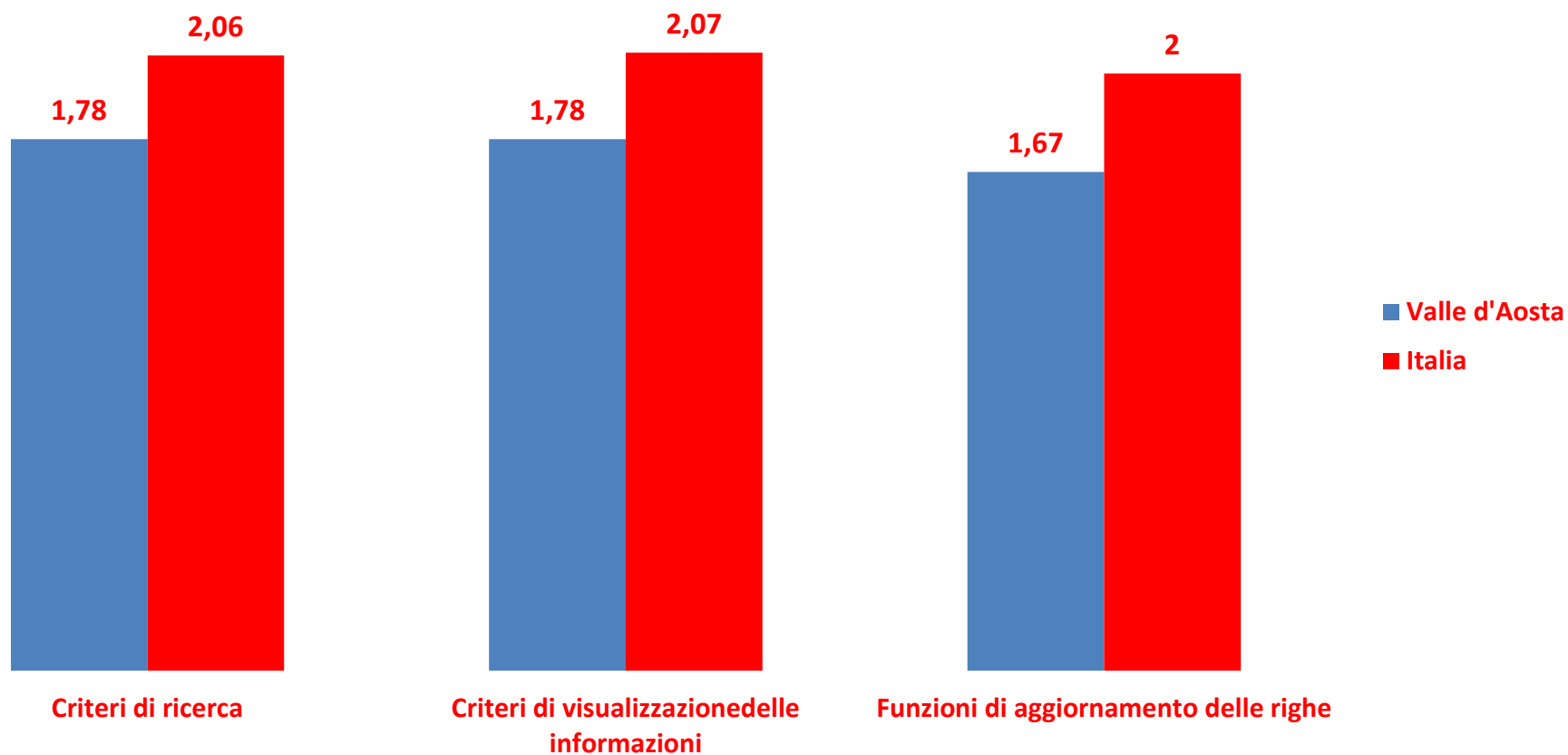
UCC: utilità degli strumenti di lavoro a distanza



UCC che ritengono migliorabile il Sistema di Gestione della Rilevazione, per funzione

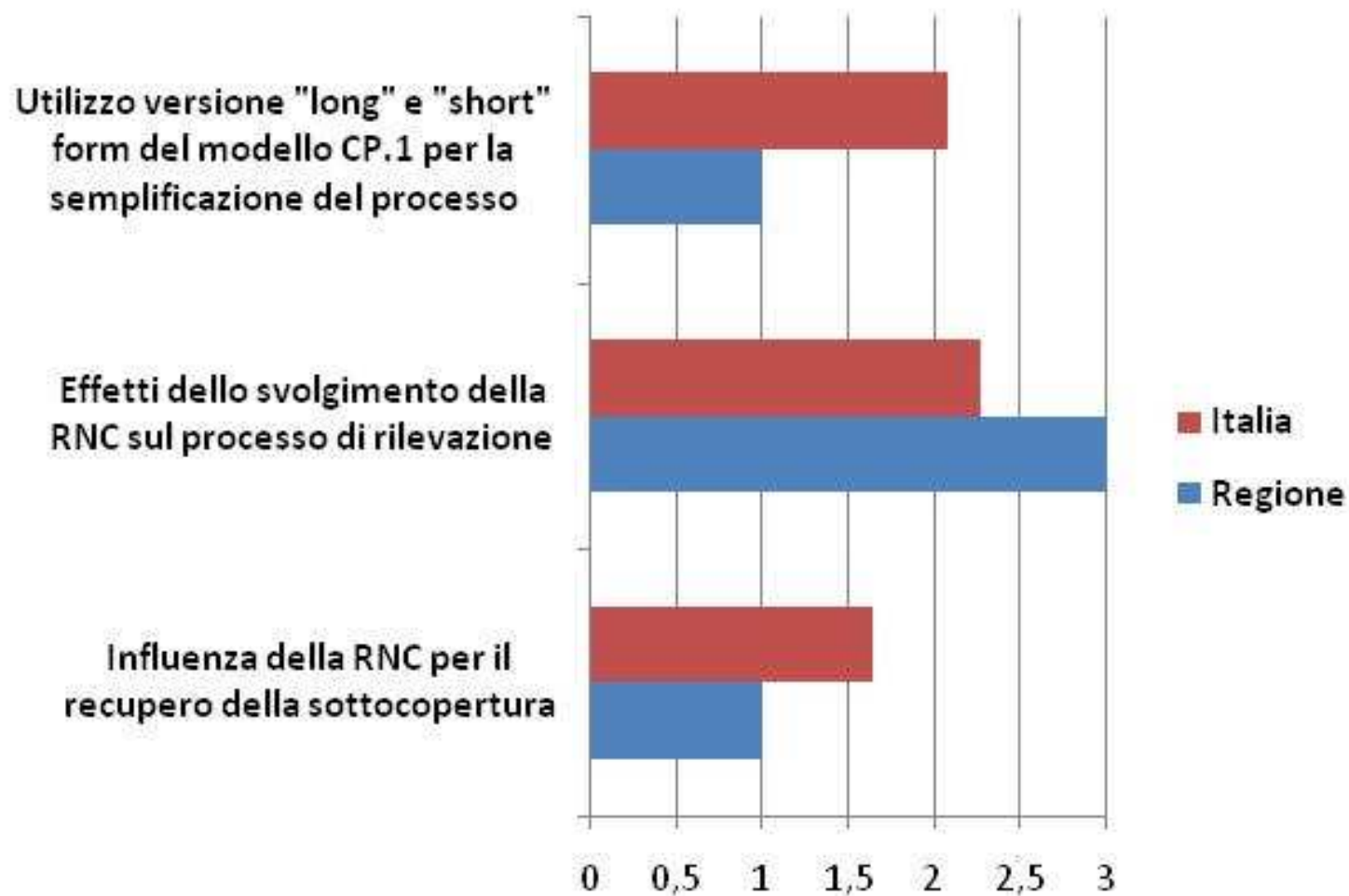


UCC: adeguatezza di vari aspetti del Diario di Sezione di SGR

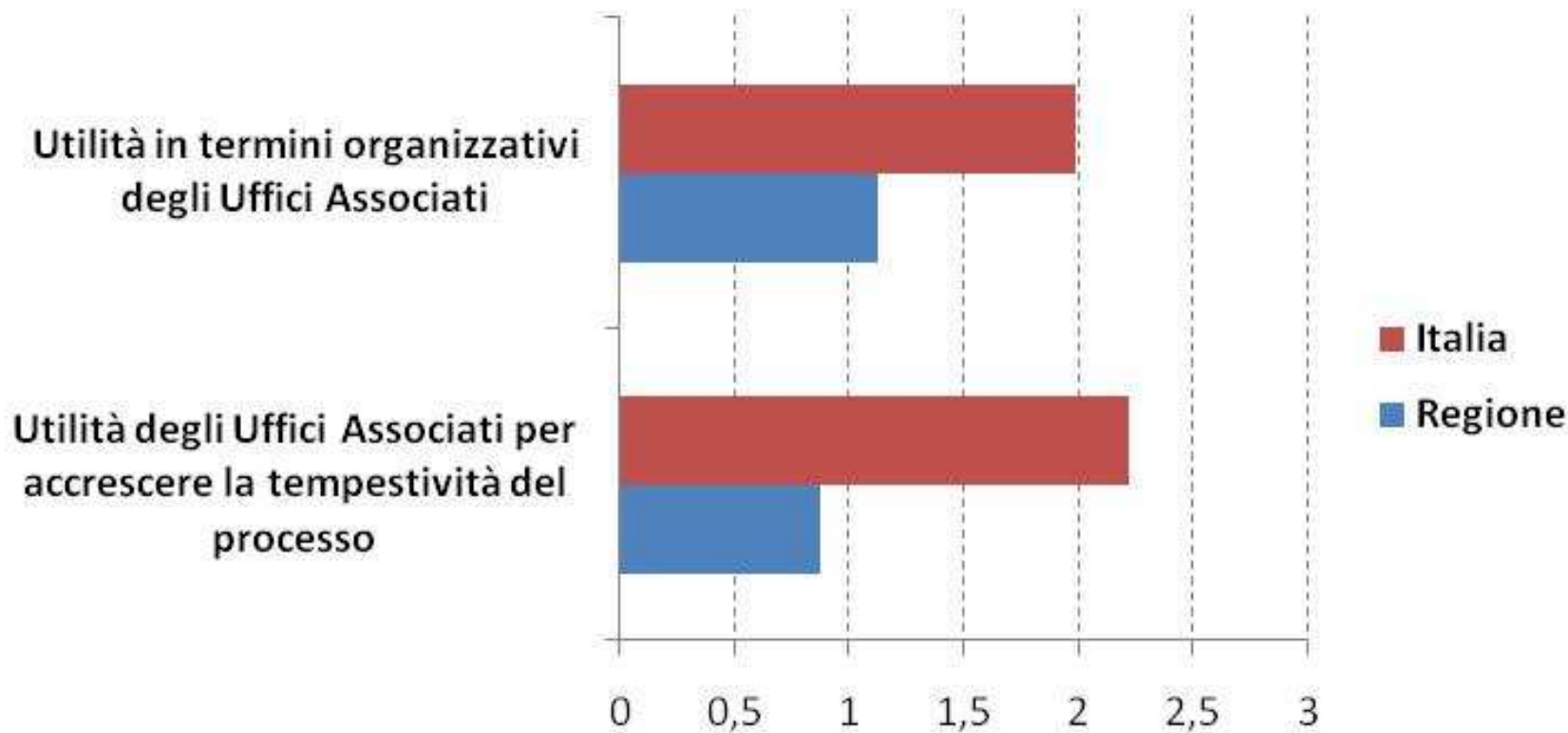


Aspetti del "Diario di sezione" di SGR

Dettaglio informativo sugli UCC con almeno 20mila abitanti



Dettaglio informativo sugli UCC costituiti in forma associata





**15° CENSIMENTO GENERALE
DELLA POPOLAZIONE
E DELLE ABITAZIONI
2011**

Scadenze per la diffusione dei dati

Diffusione dei dati	
31 dicembre 2012	popolazione legale per Comune: dati definitivi
31 marzo 2014	Trasmissione a Eurostat dei dati definitivi del Censimento
31 maggio 2014	Diffusione dei dati definitivi in Italia