REGIONE AUTONOMA VALLE D'AOSTA

ASSESSORATO AGRICOLTURA E RISORSE NATURALI

DIPARTIMENTO RISORSE NATURALI E CORPO FORESTALE

DIREZIONE FLORA, FAUNA, CACCIA E PESCA

PIANO REGIONALE FAUNISTICO-VENATORIO per il periodo 2008-2012

ALLEGATO n. 3

CARTOGRAFIE DELLE UTILIZZAZIONI TERRITORIALI PER LA GESTIONE FAUNISTICO-VENATORIA, DELLE POTENZIALITÀ E DELLE VOCAZIONI FAUNISTICHE

La numerazione progressiva delle carte presenti in allegato fa riferimento al Piano stesso; ogni figura è identificata dal numero del capitolo e del paragrafo del documento in cui è collocata.

Fig. 2.1.1.1. ***Risultati dei censimenti di camoscio negli anni 2003-2005***
E' indicato il numero medio annuo di individui censiti per stazione forestale. Le aree protette sono colorate in verde: il dato relativo al Parco Nazionale Gran Paradiso rappresenta il numero medio di camosci osservati durante le operazioni di censimento negli anni 2003-2005 (fonte PNGP); il dato riportato per il Parco naturale del Mont Avic è una stima del numero di animali presenti nella porzione di area protetta compresa nel comune di Champdepraz (M. Bocca, *in litt*).

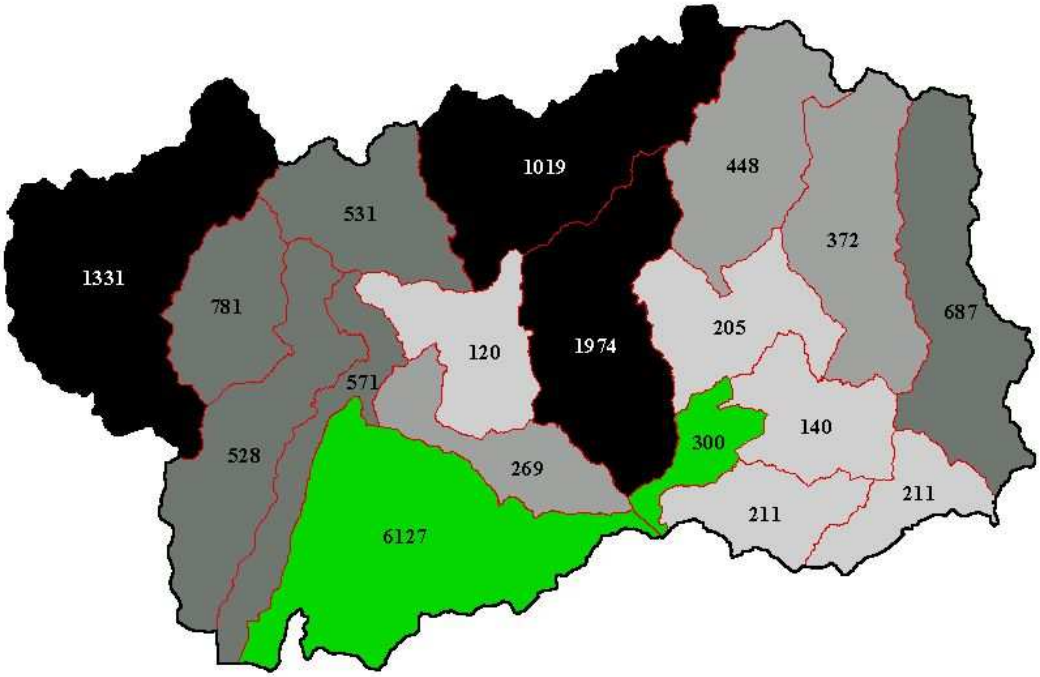

Fig. 2.1.1.2. ***Suddivisione del territorio regionale in unità gestionali per il camoscio. Sono rappresentate le Oasi di protezione, le aree a caccia specifica (ACS), le unità di prelievo (CM,) le Aziende Faunistico Venatorie (AFV) e il restante territorio non soggetto al prelievo della specie.***

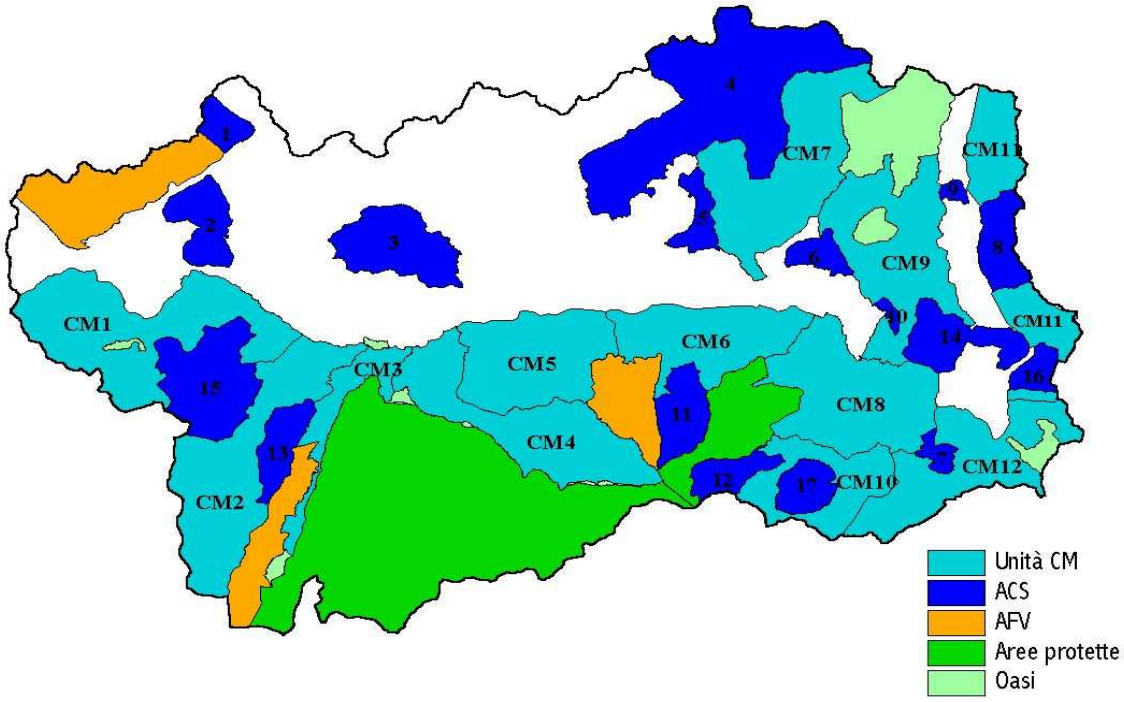

Fig. 2.1.1.6. ***Carta della vocazionalità del camoscio***

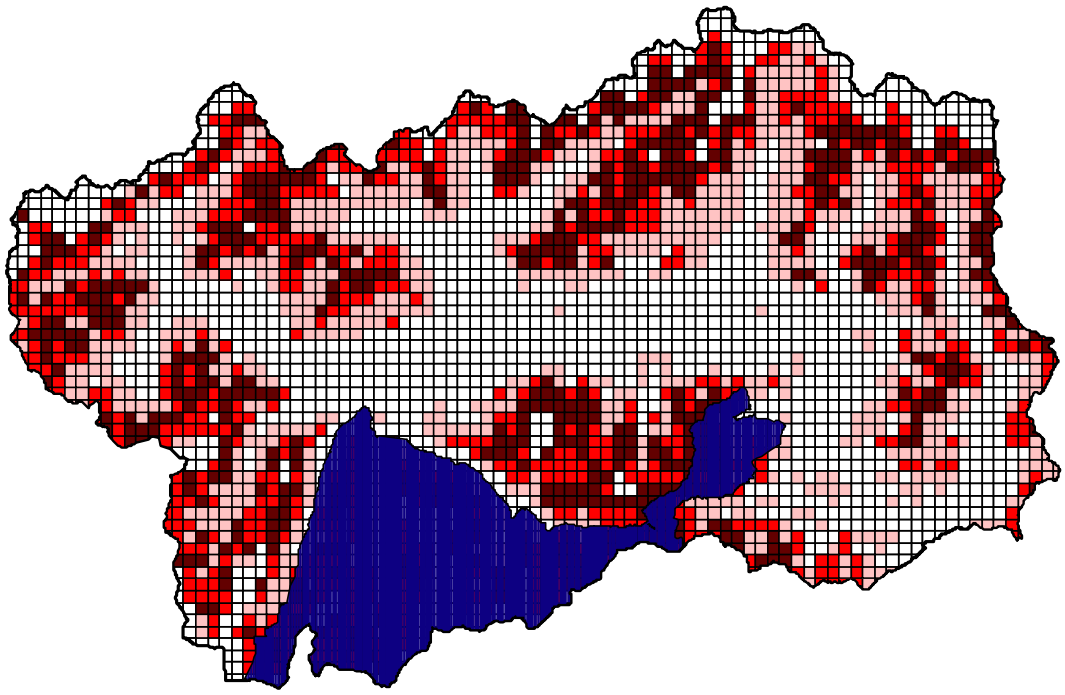

Fig. 2.1.2.1. ***Osservazioni di stambecchi durante i censimenti effettuati nel 2005***. *Sono escluse le aree protette (in verde).*

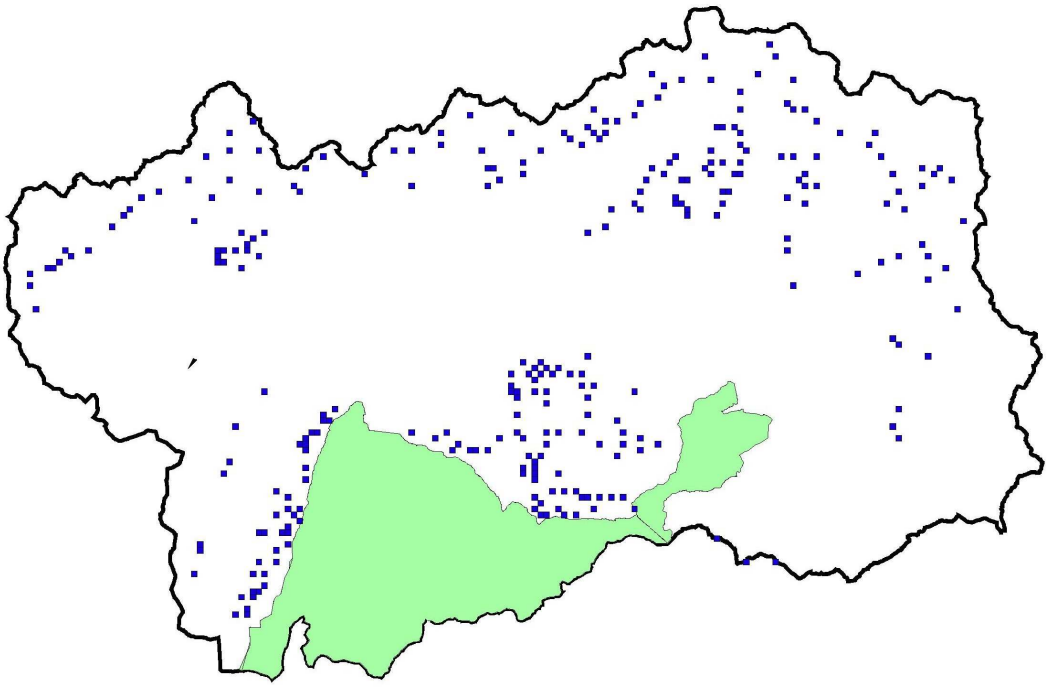

Fig. 2.1.2.2. ***Localizzazione approssimativa delle colonie di stambecco presenti in regione (aree protette escluse).***

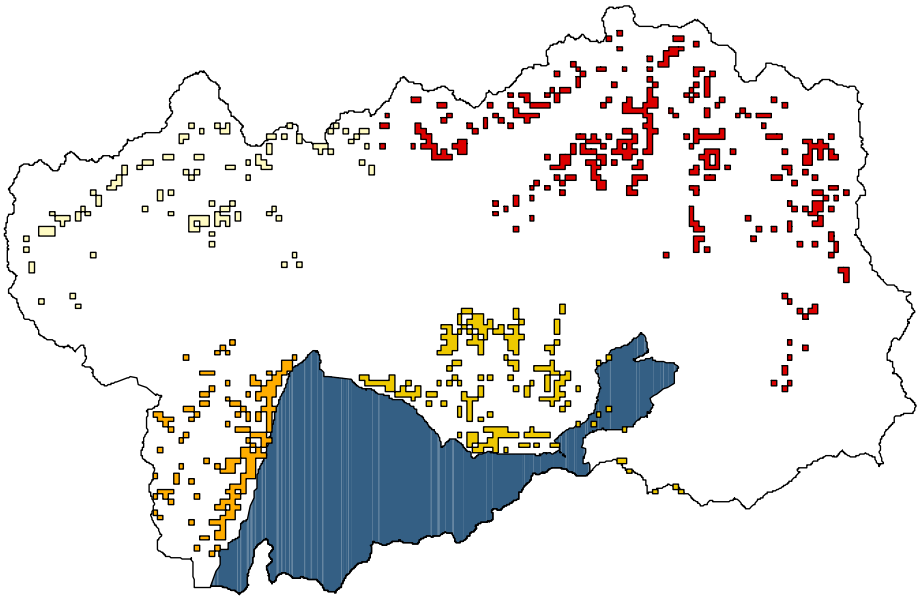

Fig. 2.1.2.4. ***Carta di vocazionalità per lo stambecco***.

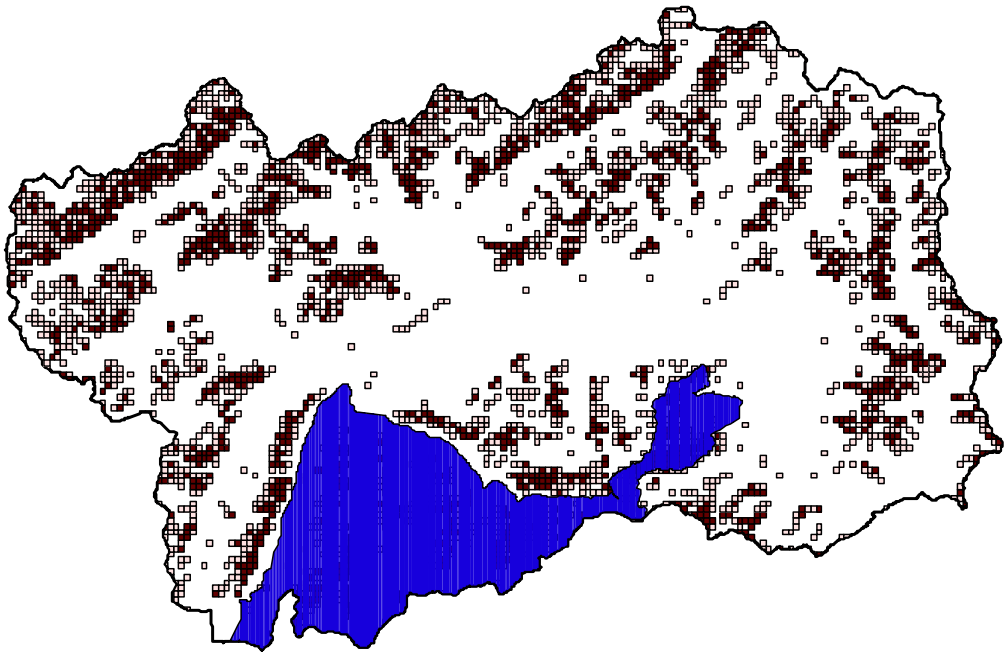

Fig. 2.1.3.1. ***Risultati nei censimenti di cervo negli anni 2003-2005***. *Sono indicati i valori medi per stazione forestale. Sono escluse le aree protette.*

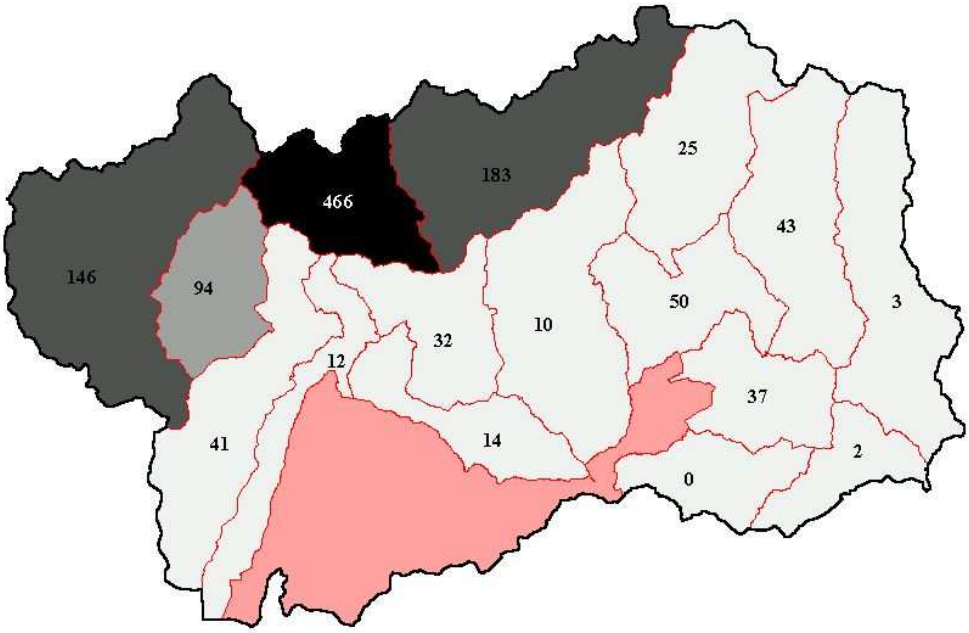

Fig. 2.1.3.2 ***Osservazioni di cervi durante i censimenti effettuati nel 2006***. *Sono escluse le aree protette (in blu).*

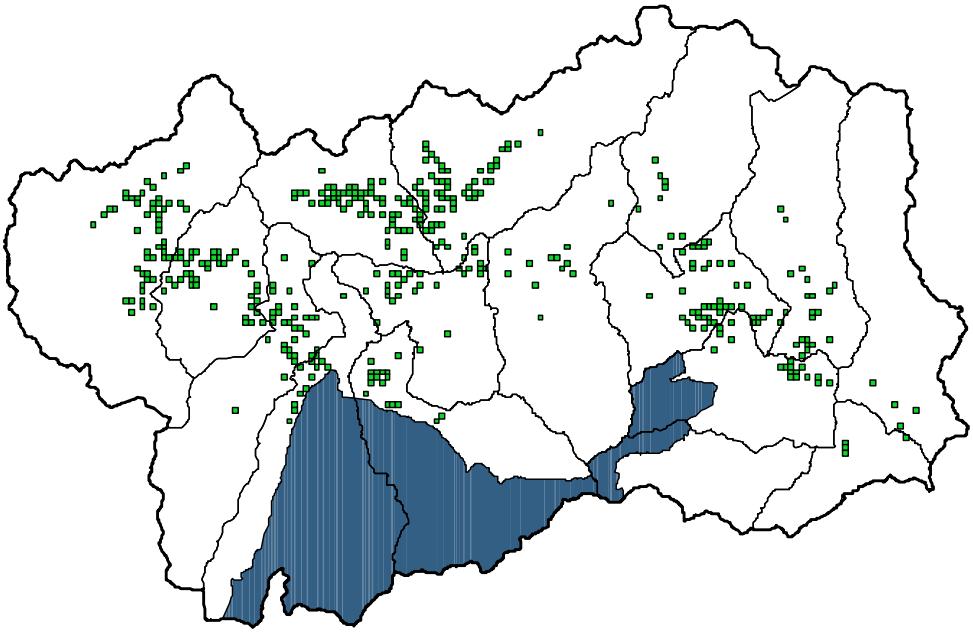

Fig. 2.1.3.3. ***Unità gestionali per il prelievo del cervo: unità di prelievo cervo (CE) e Aree a Caccia Specifica (ACS).*** *Sono rappresentate inoltre le ACS per il camoscio, le aziende faunistiche, le aree protette e le Oasi di protezione.*

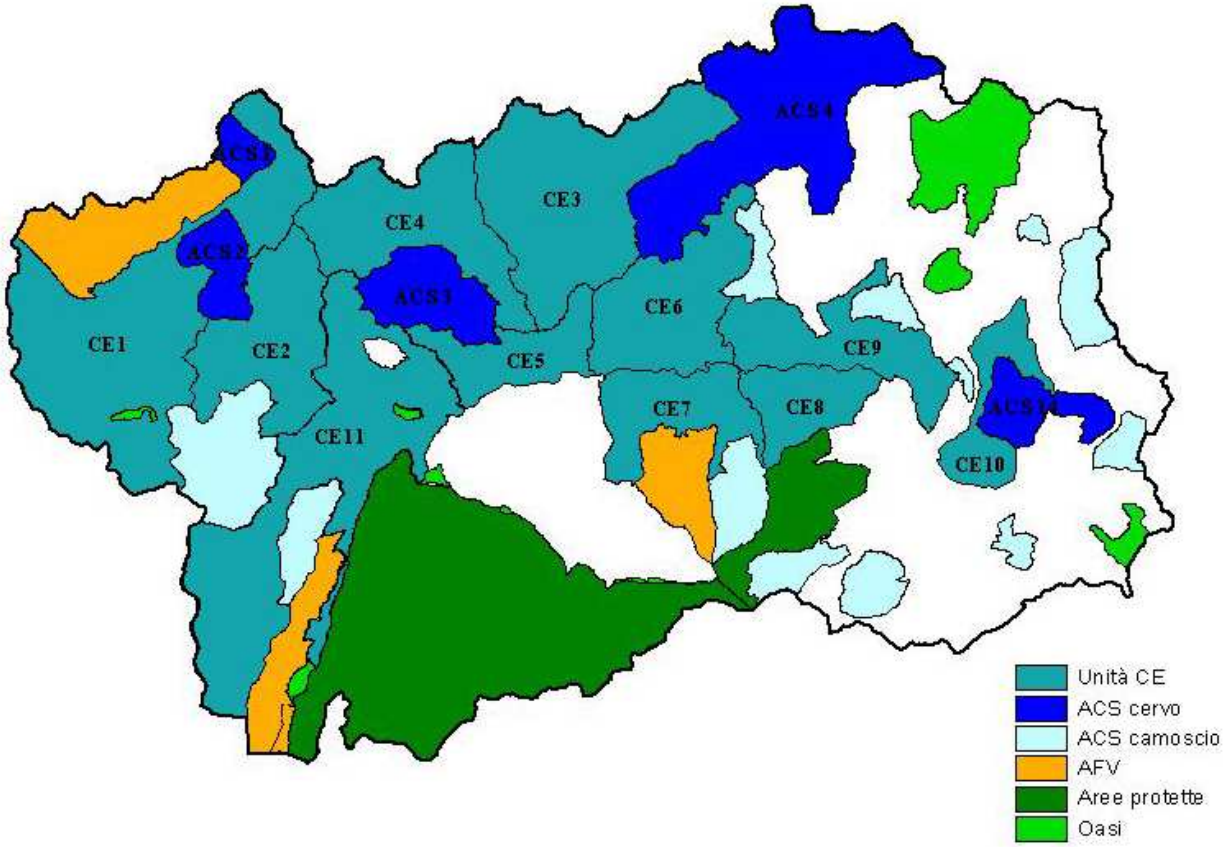

Figura 2.1.3.5. ***Carta di idoneità ambientale per il cervo.***

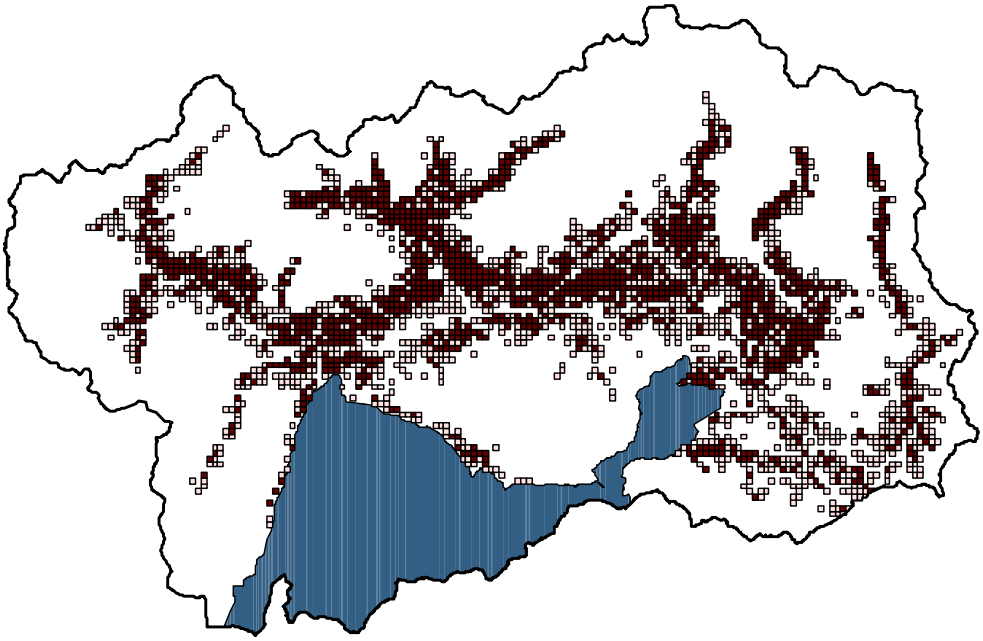

Fig. 2.3.3.5.1 ***Unità gestionali per il prelievo del cervo associate al territorio utile alla specie (T.U.S.);*** *in bianco è rappresentato il T.U.S. al di fuori delle CE.*

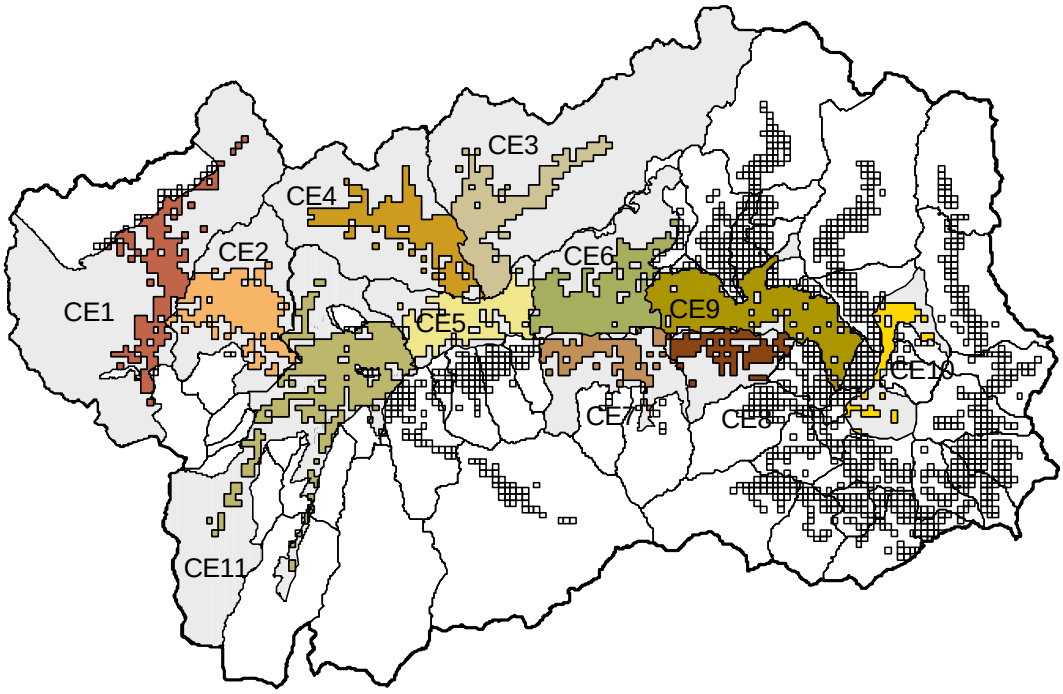

Fig. 2.1.3.7. ***Numero medio annuo di danni da cervidi per Comune (anni 2001-2005).***

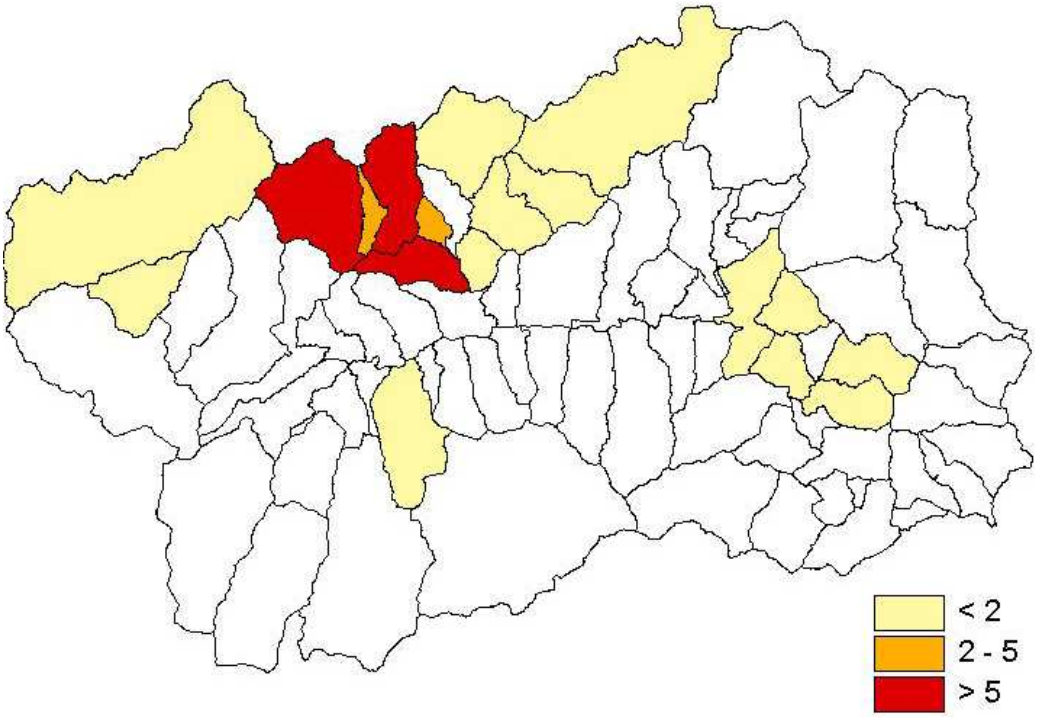

Fig. 2.1.3.9. ***Incidenti stradali che hanno coinvolto cervi negli anni 2001-2005: numero medio annuo per stazione forestale.*** *Sono rappresentati i confini delle Stazioni Forestali e la rete stradale principale.*

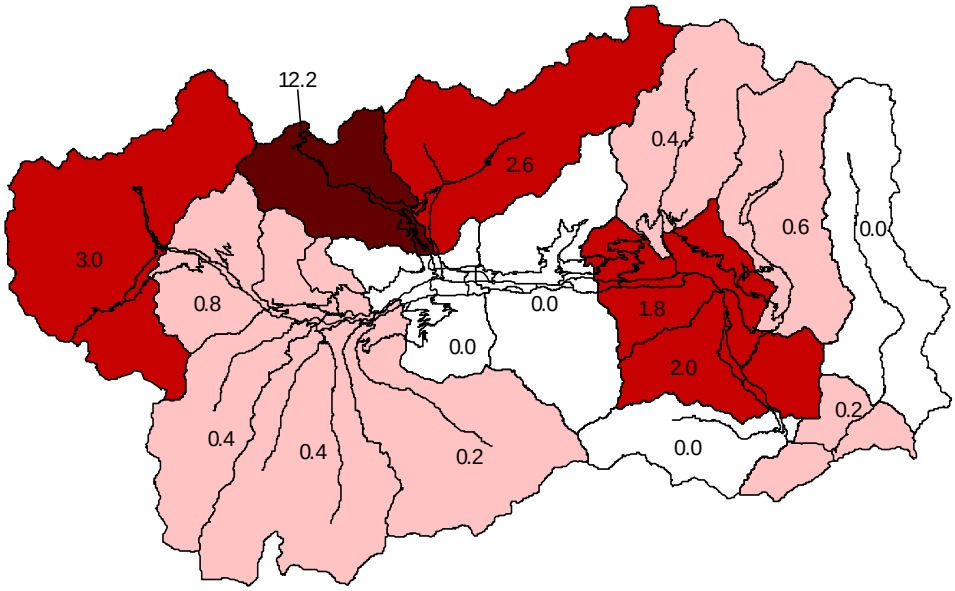

Fig. 2.1.4.1. ***Risultati dei censimenti di capriolo negli anni 2003-2006 (sinistra) e nel 1998-2000 (a destra).*** *Sono riportati i valori medi per stazione forestale. Sono escluse le aree protette.*

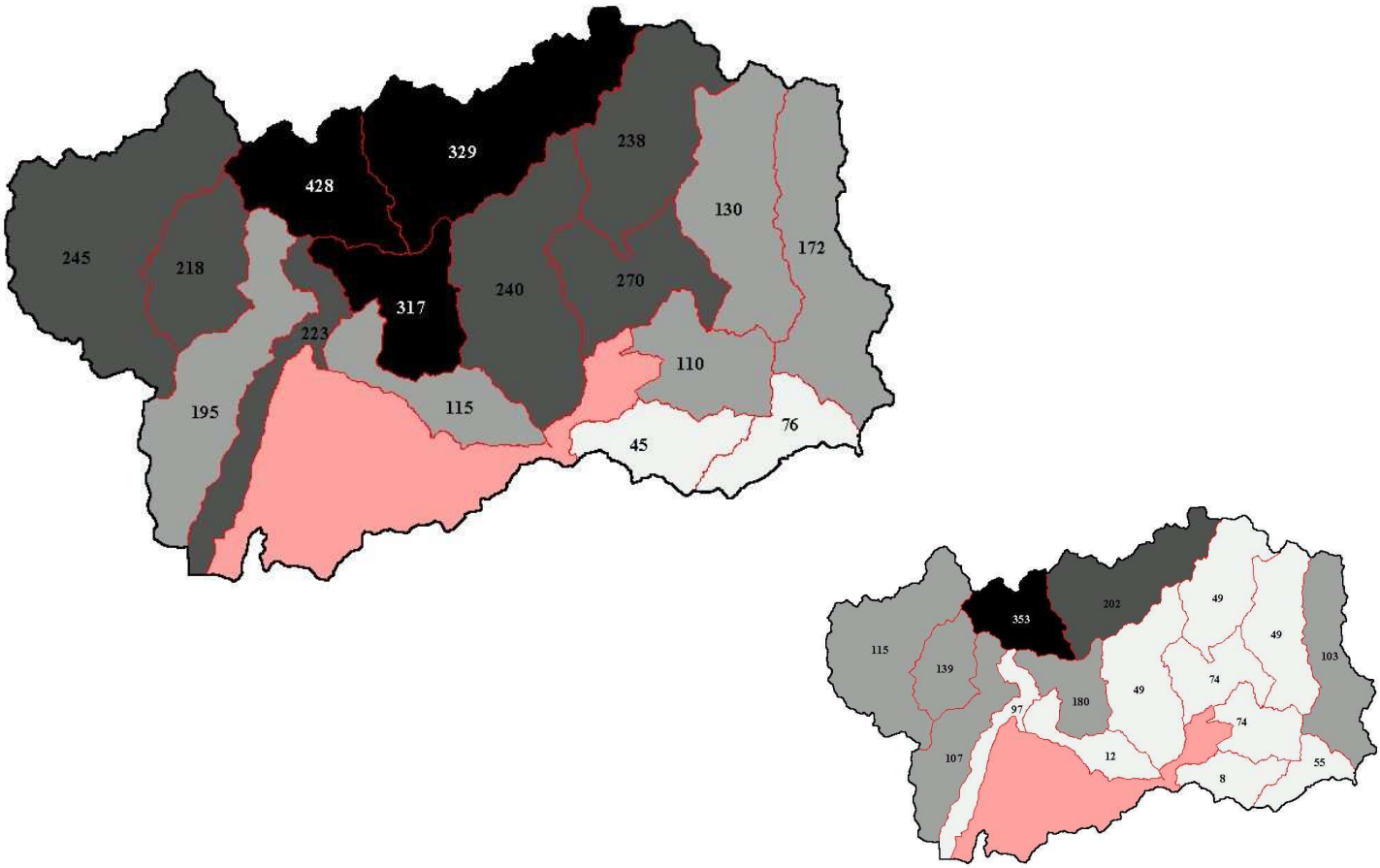

Fig. 2.1.4.2 ***Osservazioni di caprioli durante i censimenti effettuati nel 2006****. Sono escluse le aree protette (in verde).*

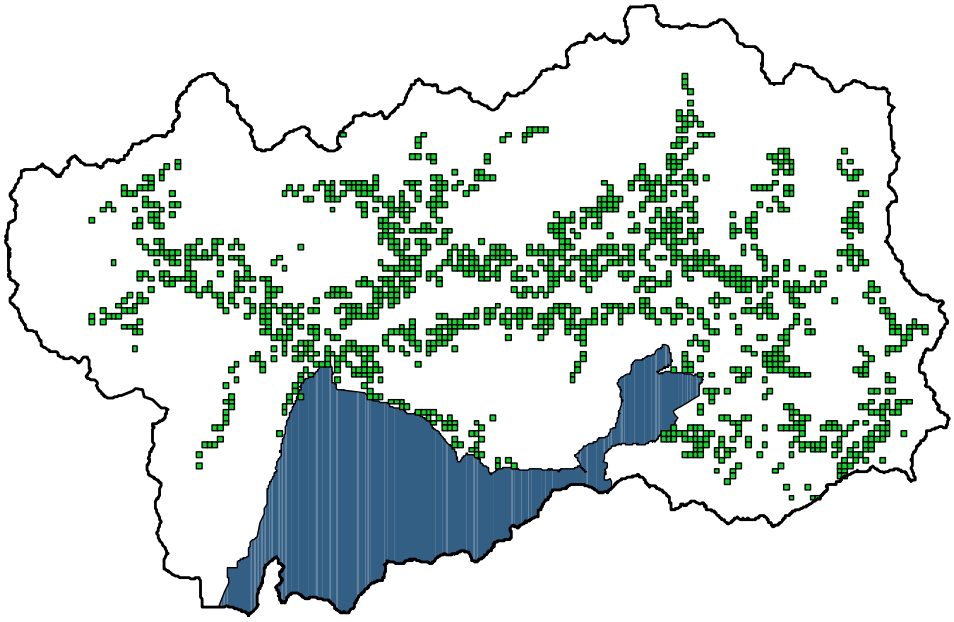

Fig. 2.1.4.3. ***Unità di gestione del capriolo: unità di prelievo CP.***

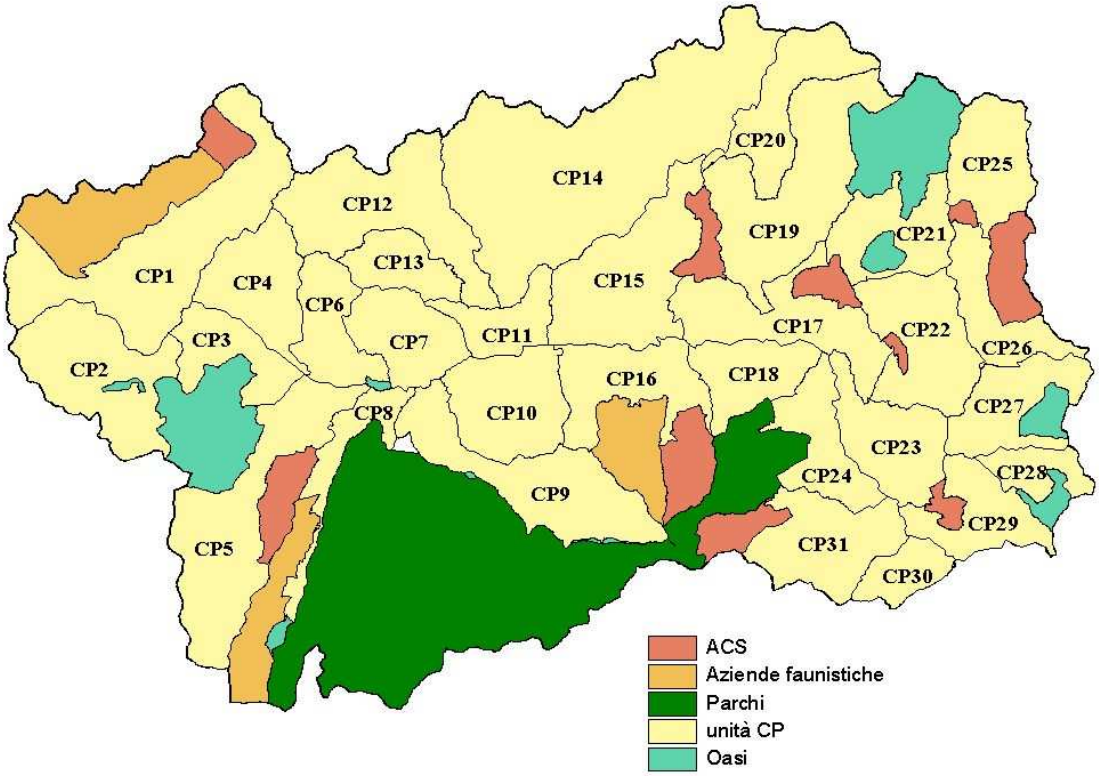

Fig. 2.1.4.4. ***Carta di vocazionalità per il capriolo***

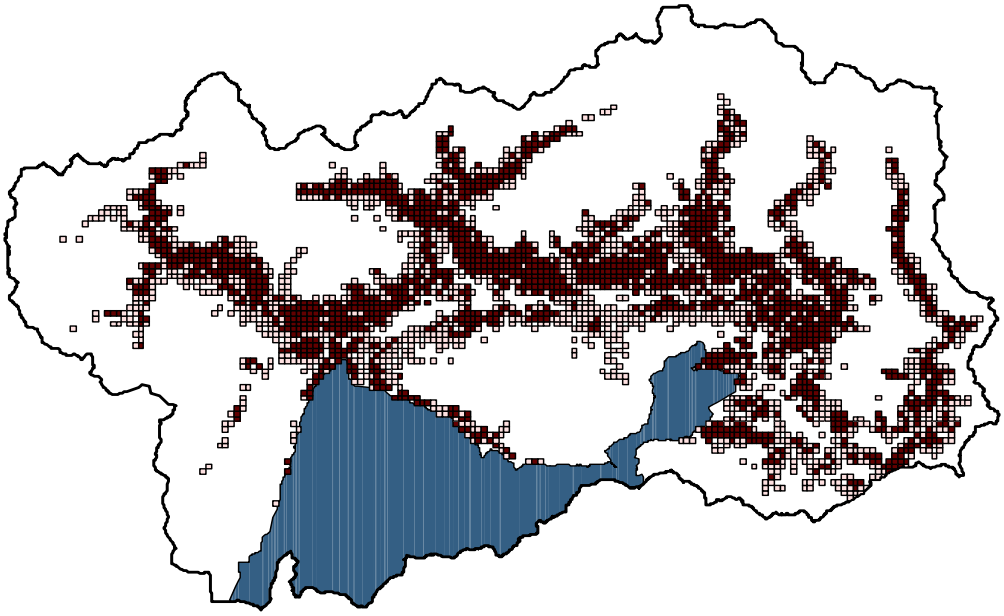

Fig. 2.1.4.5. ***Incidenti stradali che hanno coinvolto caprioli negli anni 2001-2005****: è riportato il numero medio per stazione forestale. Sono rappresentati i confini delle Stazioni Forestali e la rete stradale principale.*

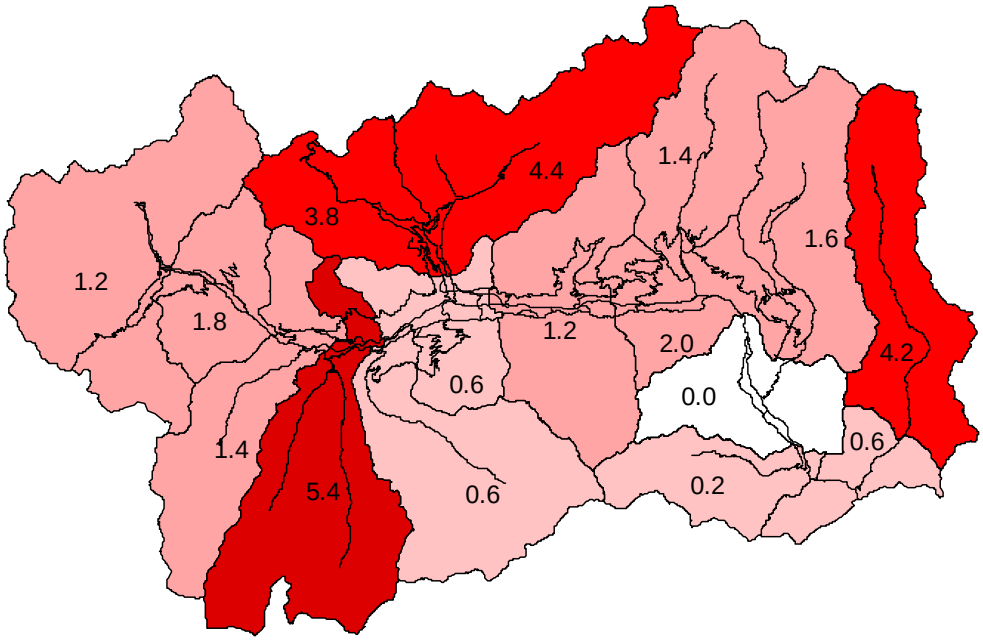

Fig. 2.1.5.6. ***Numero medio annuo di danni per comune***

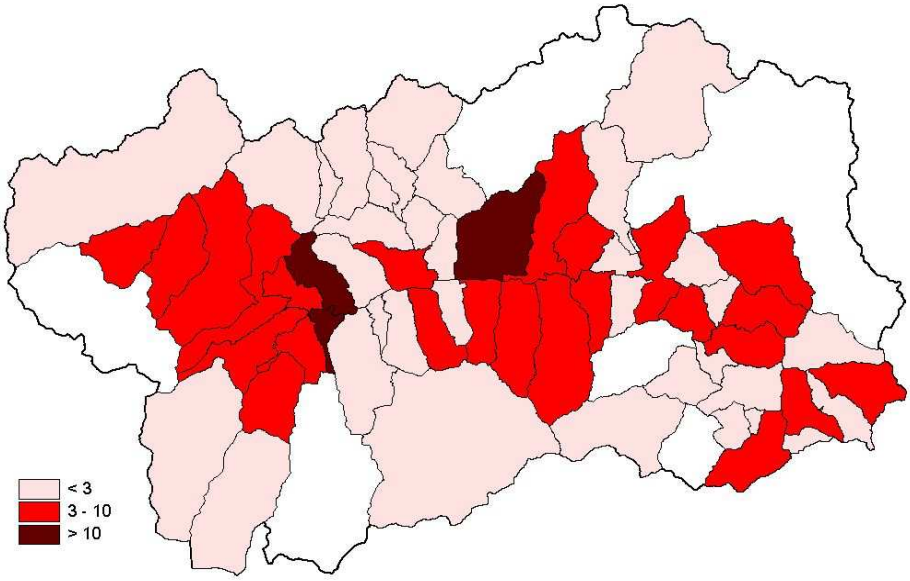

Fig. 2.1.5.8. ***Numero medio annuo di incidenti stradali per stazione forestale (media 2001-2003, N = 31).*** *Sono rappresentati i confini delle Stazioni Forestali e la rete stradale principale.*

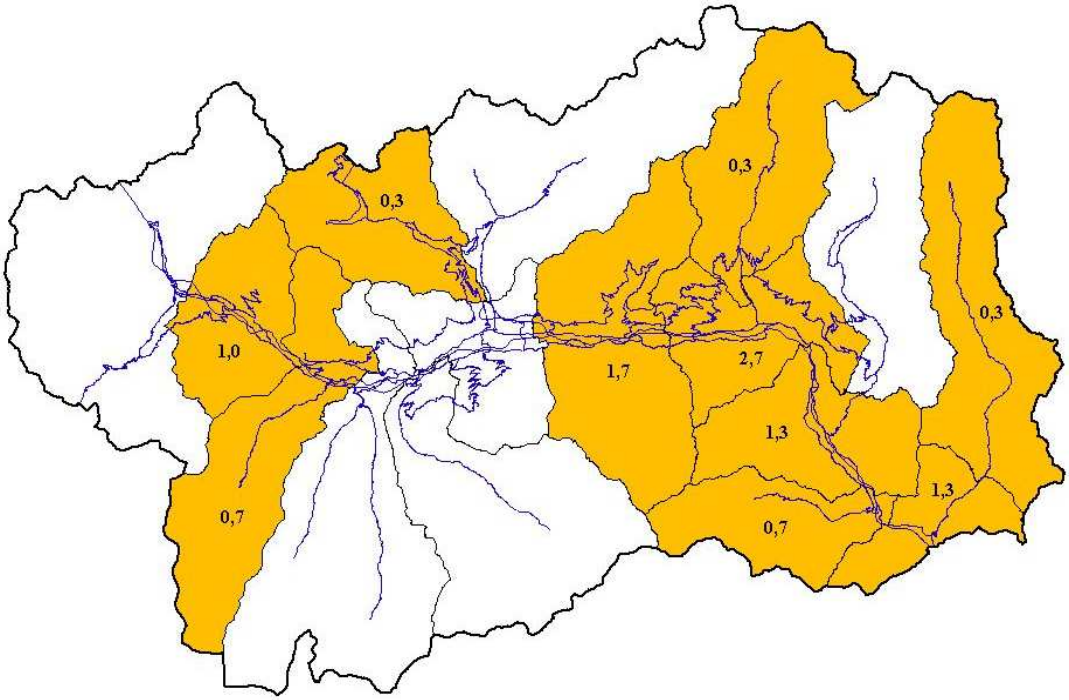

Fig. 2.2.1.1. ***Distribuzione degli abbattimenti di lepre europea negli anni 2002-2004 (è indicato il numero medio di catture annue per comune).*** *Le aree in verde sono quelle all'interno delle quali non è consentito il prelievo (oasi di protezione, aree protette, aree a caccia specifica per gli ungulati).*

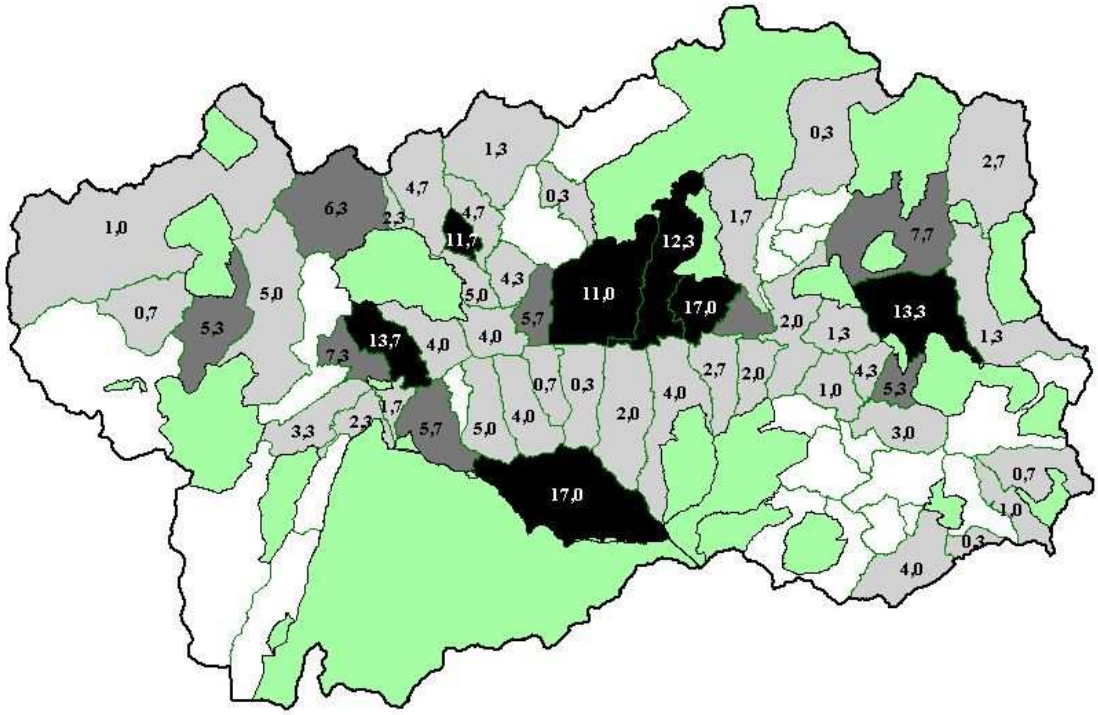

Figura 2.2.1.4. ***Carta di vocazionalità per la lepre europea.***

.

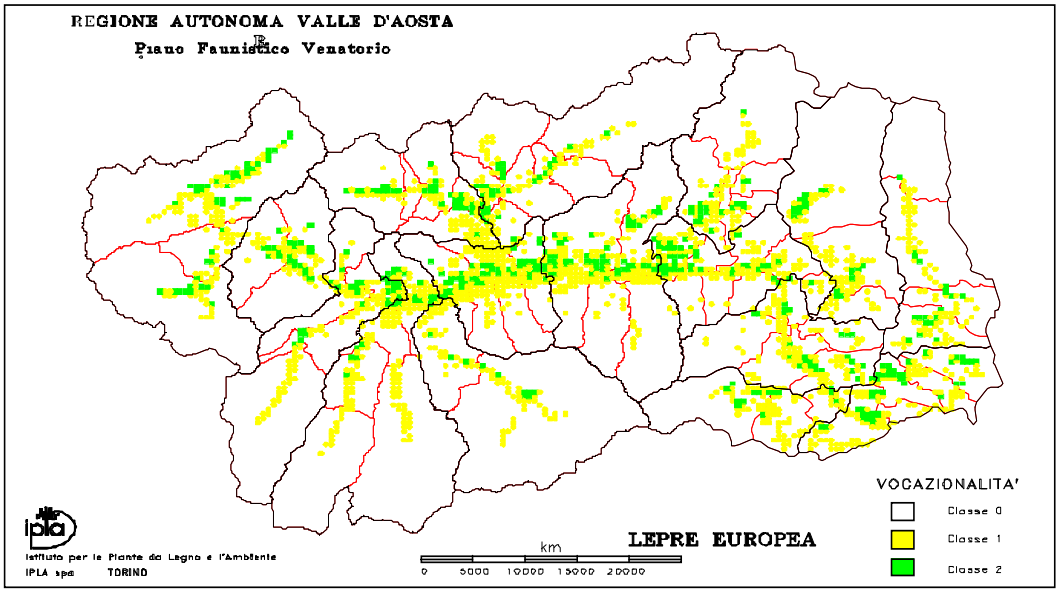

Fig. 2.2.2.1. Distribuzione degli abbattimenti di lepre variabile negli anni 2002-2004 *(è indicato il numero medio di catture annue per comune); in rosa i comuni all'interno dei quali è stato abbattuto almeno un individuo nel periodo 1996-2001. Le aree in verde sono quelle all'interno delle quali non è consentito il prelievo (oasi di protezione, aree protette, aree a caccia specifica per gli ungulati).*

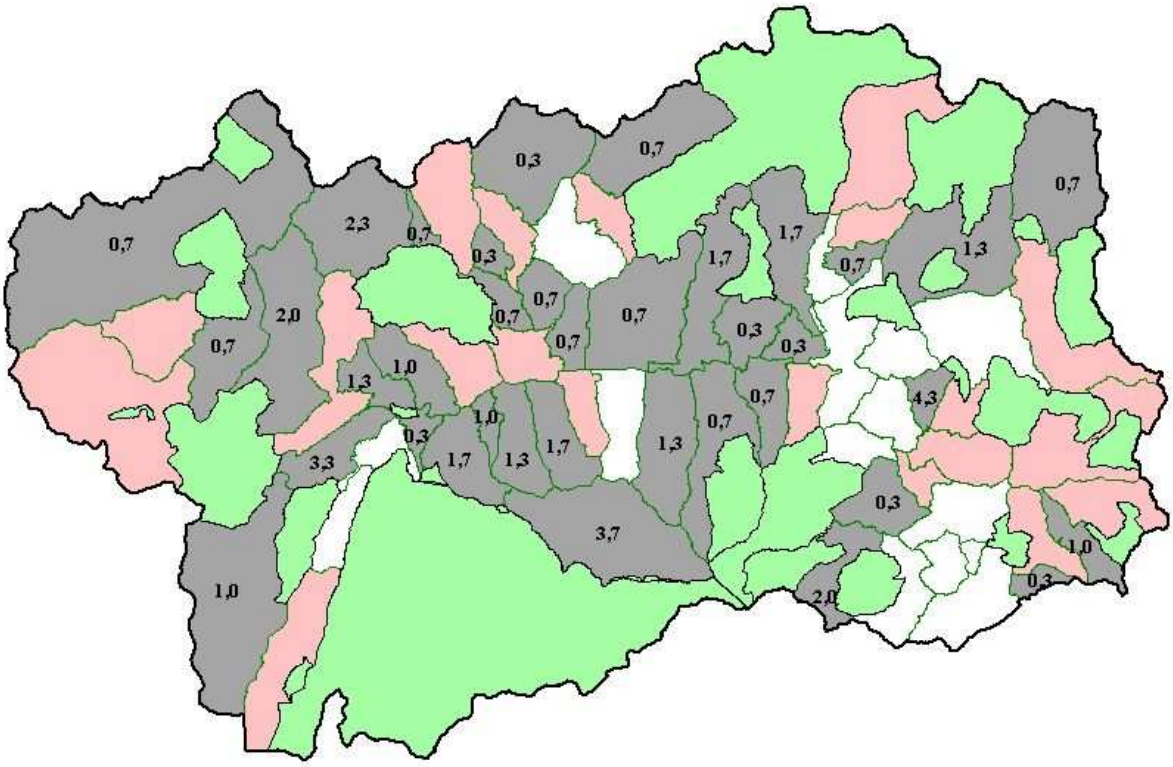

Figura 2.2.2.3. ***Carta di idoneità ambientale per la lepre variabile.***

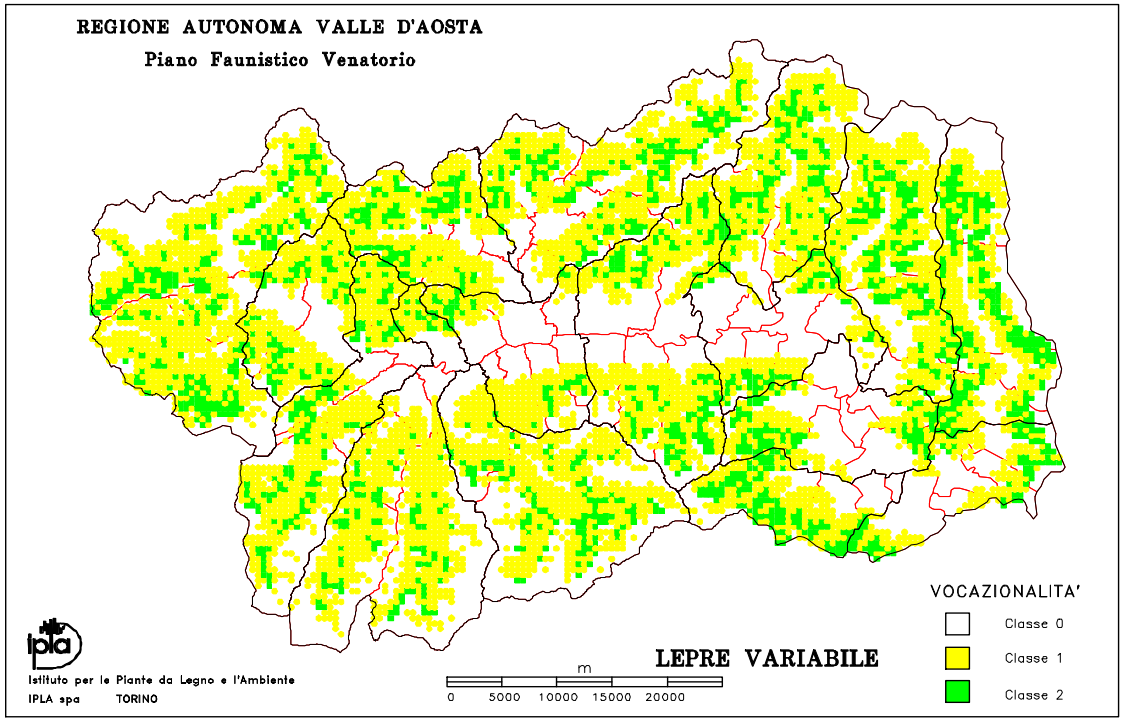

Fig. 2.3.1.1. Distribuzione degli abbattimenti di fagiano di monte negli anni 2002-2004 *(è indicato il numero medio di catture annue per comune). Sono inclusi anche i dati relativi alle Aziende Faunistico Venatorie. Le aree in verde sono quelle all'interno delle quali non è consentito il prelievo (oasi di protezione, aree protette, aree a caccia specifica per gli ungulati).*

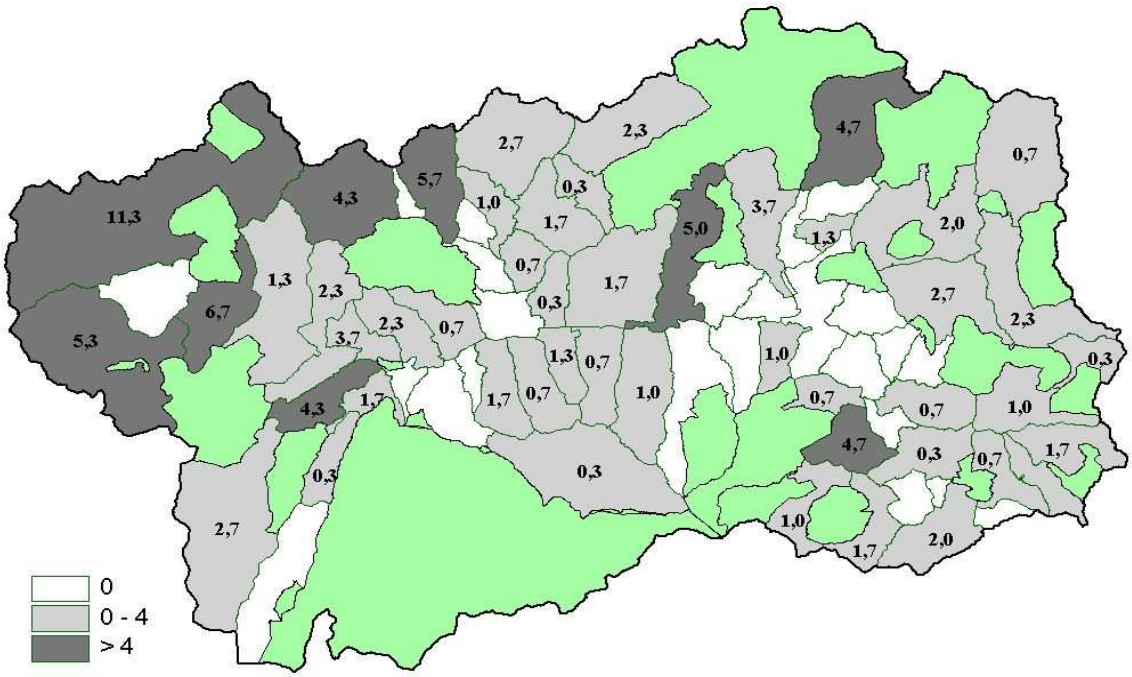

Fig. 2.3.1.3. ***Carta di idoneità ambientale per il fagiano di monte***

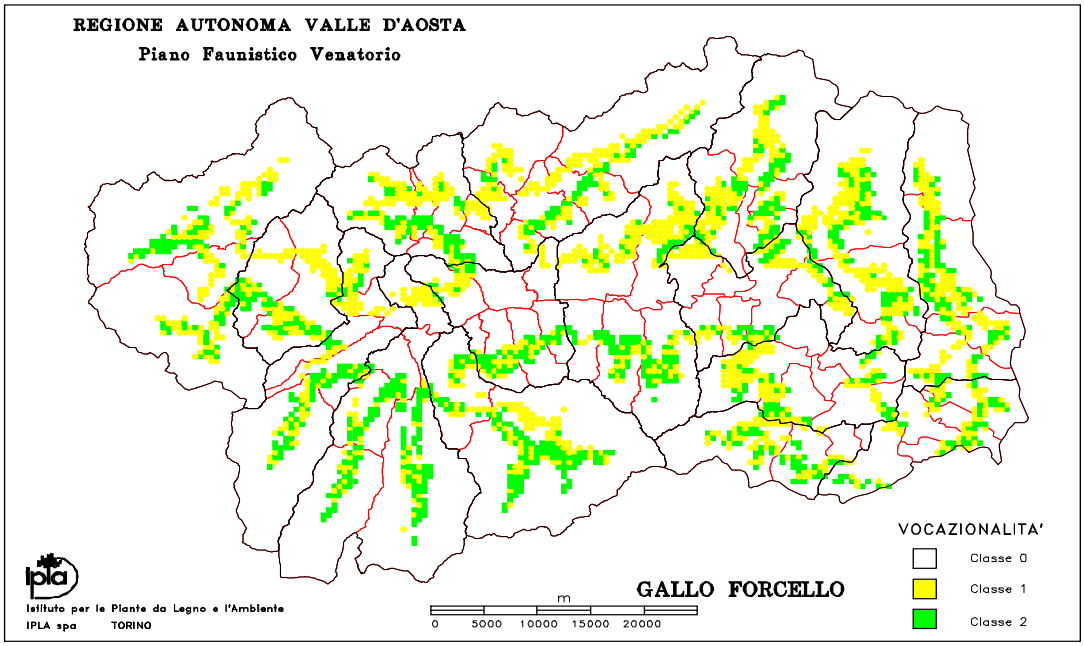

Fig. 2.3.2.1. Distribuzione degli abbattimenti di pernice bianca negli anni 2002-2004 *(è indicato il numero medio di catture annue per comune). Le aree in verde sono quelle all'interno delle quali non è consentito il prelievo (oasi di protezione, aree protette, aree a caccia specifica per gli ungulati).*

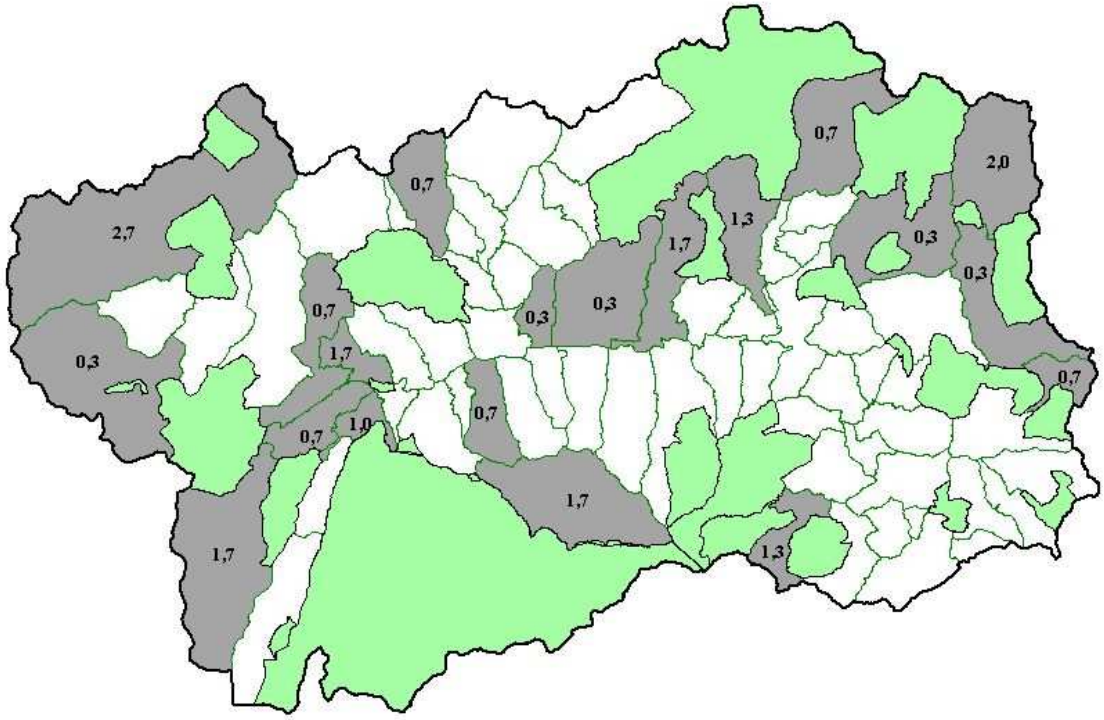

Fig. 2.3.2.2. ***Carta di idoneità ambientale per la pernice bianca.***

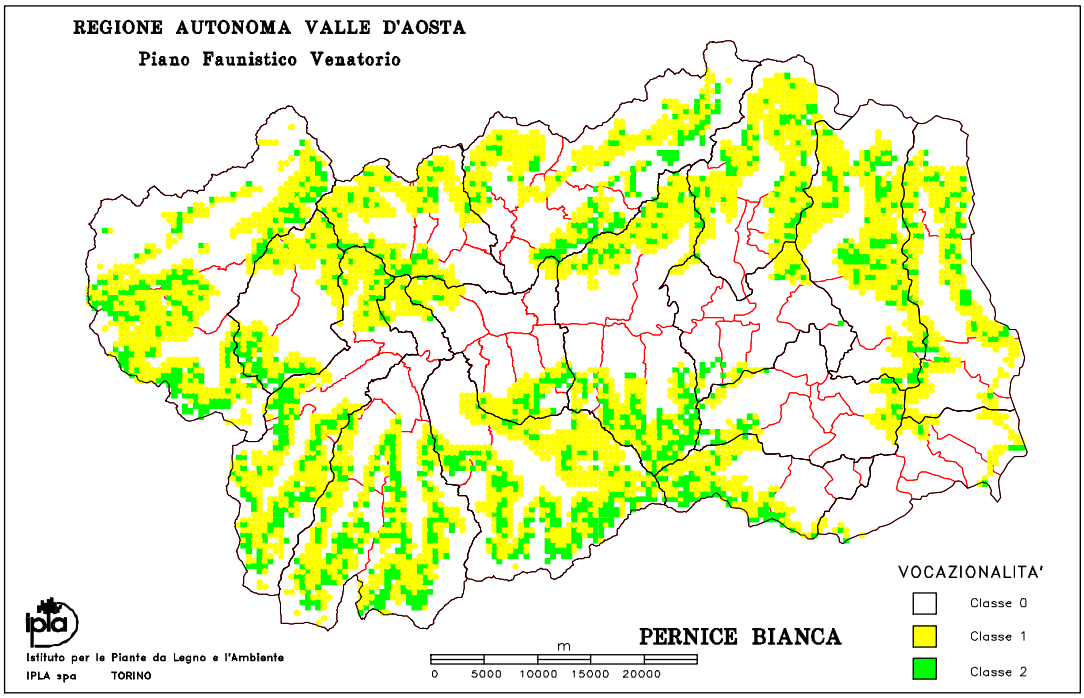

Fig. 2.3.3.1. Distribuzione degli abbattimenti di coturnice negli anni 2002-2004 *(è indicato il numero medio di catture annue per comune). Sono inclusi anche i dati relativi alle Aziende Faunistico Venatorie. Le aree in verde sono quelle all'interno delle quali non è consentito il prelievo (oasi di protezione della fauna, oasi di protezione parziale per la coturnice, aree protette, aree a caccia specifica per gli ungulati).*

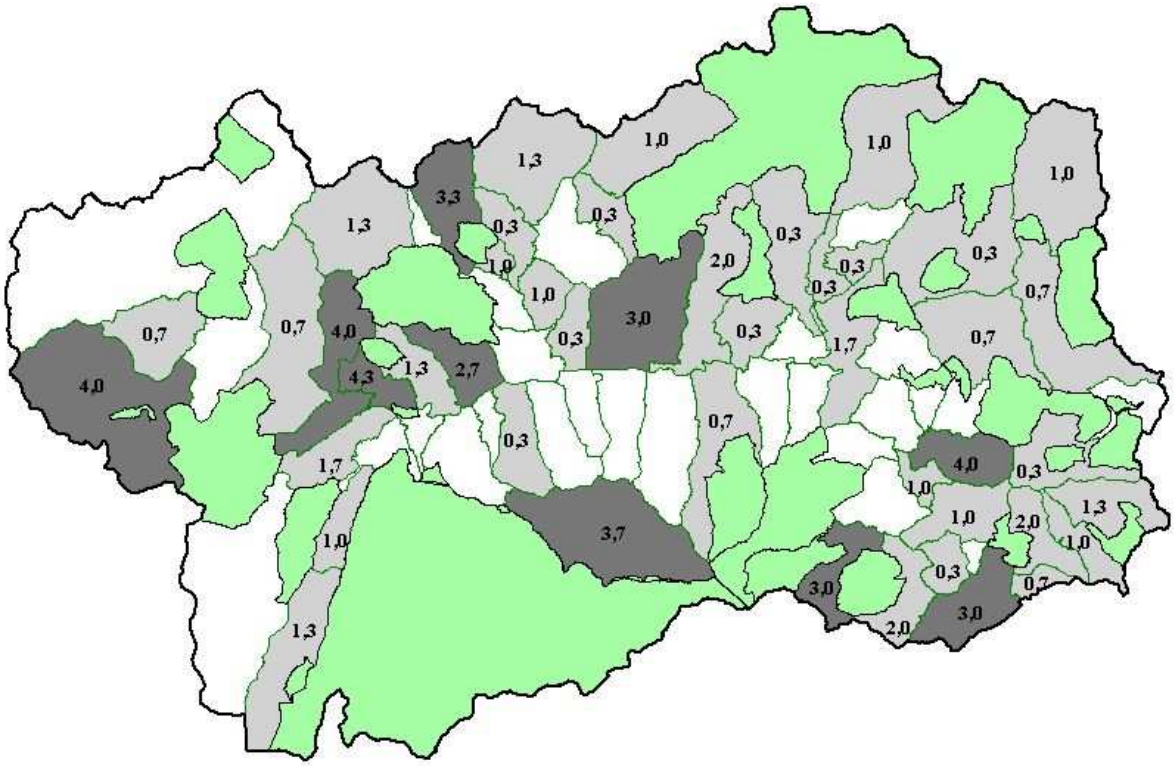

Fig. 2.3.3.2. ***Carta di vocazionalità per la coturnice in estate.***

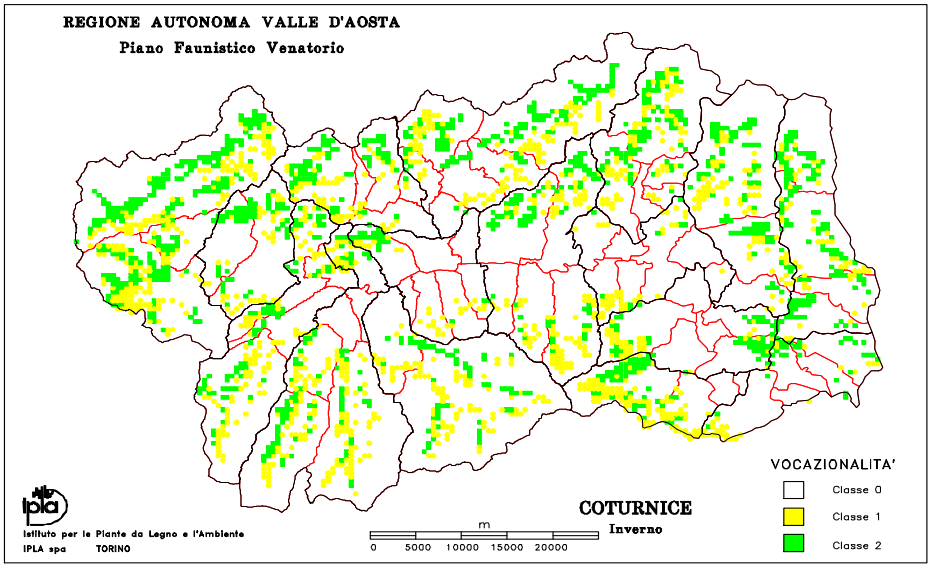
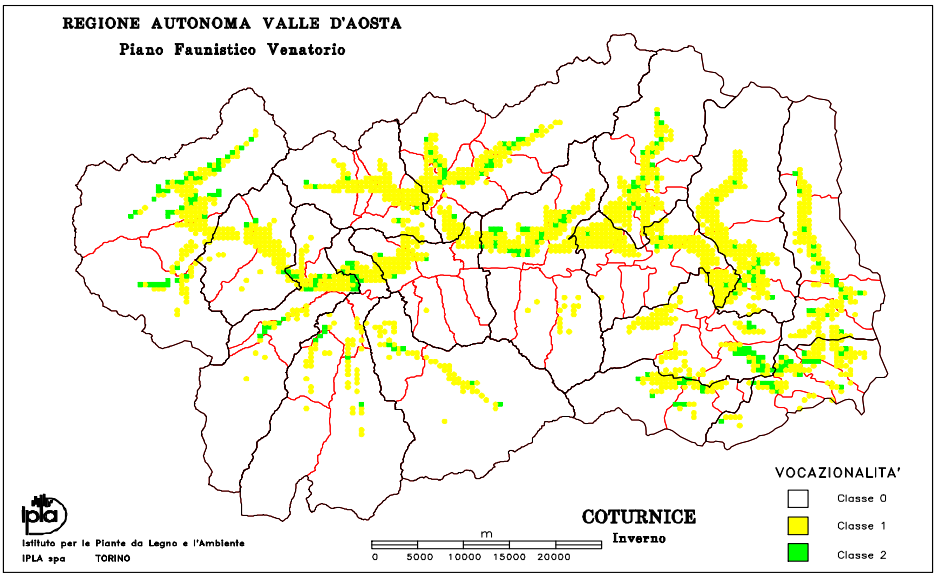
Fig. 2.3.3.3. ***Carta di vocazionalità per la coturnice in inverno.***